

LOPENDE ZAKEN[®]

nummer 53
sept./okt. 2010



Kuierje troch Fryske Wâlden

Nieuwe naam én gids: Friese Woudenpad

Het Friese Lange-Afstand-Wandelpad tussen Lauwersoog en Steenwijk heeft een nieuwe naam én een nieuwe gids. Het pad heet niet langer Zevenwoudenpad, maar Friese Woudenpad. Op vrijdag 24 september jl. ontving mevrouw Jannewietske de Vries, gedeputeerde van de provincie Friesland het eerste exemplaar van de gids uit handen van de Dockumer Skotsploech, een folkloristische dansgroep uit Dokkum. De gedeputeerde was verheugd met de gids: "Hiermee beleeft de wandelaar het andere Fryslân!"



86 km extra route

Het Friese Woudenpad (LAW 1-1) koppelt de Nationale Parken Lauwersmeer, Friese Wouden, Drents-Friese Wold en de Weerribben aan elkaar en is daarmee volgens de makers een van de mooiste LAW's in Nederland. Naast de hoofdroute van 147 km zijn in de vernieuwde gids maar liefst drie varianten opgenomen, wat resulteert in 86 km extra route. Ten noorden van Steenwijk is het



FOTO FOKKO BOSKER

Dockumer Wâlden


Friese Woudenpad uitgebreid met een aparte 'Domela-variant', vernoemd naar de socialistische voorman Ferdinand Domela Nieuwenhuis. Ook nieuw is de variant Dokkum-Holwerd waardoor het pad in Holwerd nu aansluit op het Friese Kustpad (LAW 5-4). Halverwege de route kunt u kiezen voor de 'natuurvariant' Duurswouderheide door het grootste heidegebied van Friesland. Het Friese Woudenpad is op een aantal plaatsen verbeterd en loopt nu onder meer over boerenland.

Afwisselend landschap

U zult verrast zijn door de grote afwisseling in het Friese landschap. Het pad start in het open Friese zeekele gebied. Na het historische stadje Dokkum volgen de Dockumer Wâlden, een uniek 'slagenlandschap' met smalle langgerekte kavels en elzenhagen. Ten zuiden van Drachten beginnen de eigenlijke Wâlden: zandruggen waartussen mooie riviertjes als het Koningsdiep, de Tjonger en de Linde stromen. Op het laatste stuk naar Steenwijk maakt u kennis met het typische esdorpenlandschap van Zuidwest-Drenthe.

De gids van het Friese Woudenpad is te bestellen via www.wandelnet.nl (ISBN 978-90-71068-81-2, € 16,90).

Uit handen van mevrouw Olivier (Dockumer Skotsploech) ontvangen Jannewietske de Vries en Henk Pots de eerste exemplaren



FOTOGRAFIE HARRY BLOKZUL

Wandelen door Brabant met nieuw Hertogenpad

Op 15 oktober a.s. vindt er nog een gidspresentatie plaats. Dit keer de gids van het nieuwe Hertogenpad. Mevrouw Brigitte van Haaften, gedeputeerde van provincie Noord-Brabant zal in Breda het eerste exemplaar in ontvangst nemen. Het Hertogenpad (LAW 13) is de opvolger van het Peellandpad ('s-Hertogenbosch-Roermond), uitgebreid met een verrassend traject tot aan garnizoens- en Nassaustad Breda. De totale lengte komt hiermee op 238 km.

Met dit pad keert u terug naar de 13e eeuw, waarin hertogen de basis leggen voor Brabant en Limburg. Een tijd waarin Breda,

's-Hertogenbosch en Roermond tot bloei komen en de gegoede stand het volle, Bourgondische leven viert. Maar het Hertogenpad is ook een aaneenschakeling van prachtige natuurgebieden. Zodra u Breda uit bent, wandelt u direct door boswachterij Dorst, gevolgd door de wandelende woestijn van de Loonse en Drunense Duinen.

Ook nieuw is dat de route na 's-Hertogenbosch dwars door de Bossche Broek gaat, een ongerept natuurgebied ten zuiden van de Brabantse hoofdstad. Parels als de Maashorst, Nationaal Park De Groote Peel en het Leudal zijn bewaard gebleven.

De gids van het Hertogenpad is te bestellen via www.wandelnet.nl (ISBN 978-90-71068-82-9, € 16,90). Benieuwd naar de route? Bekijk dan onze 'herfstwandeltip' hieronder.




FOTO WANDELPLATFORM/AD SNEELDERWAARD

HERFSTWANDELTIPTIP

Maak kennis met het nieuwe Hertogenpad

Traject: Breda - Dongen

Kaarten: 1 – 4

Lengte: 20 km

Openbaar vervoer: station Breda, buslijn 127 Dongen

De herfstwandeling start in Breda, het startpunt van het gloednieuwe Hertogenpad. Deze Nassaustad, ofwel het 'Haagje van het zuiden' heeft veel te bieden: een prachtig historisch centrum, het Begijnhof, een statige middeleeuwse kerk, een stadskasteel, terrasjes en vertier. Het zal sommigen nog moeite kosten de stad te verlaten. Voor hen biedt de stadswandeling (pag. 19 in de gids) wellicht uitkomst.

De route begint bij het kasteel van Breda, waar de Koninklijke Militaire Academie (KMA) is gevestigd. Binnen een uur bent u al in de natuur en maakt u kennis met de herfstkleuren van boswachterij Dorst, met



Boswachterij Dorst

stuifzand, struinroutes, heide en vennen. Ook dat is Brabant! Via een afwisselende route loopt u naar Dongen, het dorp van de schoenmakers en leerlooiers. In de 19e eeuw trok het vele schilders, waarvan Jozef Israëls de bekendste is. Hier eindigt deze wandeling en kunt u per bus uw reis vervolgen. Het Hertogenpad gaat verder, dwars door de Loonse en Drunense Duinen naar die andere Brabantse stad, 's-Hertogenbosch.

FOTO TOON VISSERS

25-jarig jubileum voor Zuiderzeepad




In 2010 bestaat het Zuiderzeepad 25 jaar. Sinds de opening in september 1985 is er veel veranderd. Het eerste Zuiderzeepad telde slechts 150 km en verbond Lage Vuursche met het Overijsselse Vollenhove waar het aansloot op het oude Flevo-Schoklandpad. Pas in 1993 is de route uitgebreid naar 400 km en werd het een echte ronde om een 'meer vol nostalgie'.

De geestelijk vaders van het Zuiderzeepad (LAW 8), Jim en Diederik Mönch hebben in het verleden hard gewerkt om dijken opengesteld te krijgen, die tot dan toe

verboden waren voor wandelaars. Na veel praten en schrijven kregen ze op een aantal dijken 'onthefing van de keur'. Maar ze moesten zelf de overstapjes maken. Hiervan staan er nog steeds een aantal. Met de openstelling van grasdijken heeft het Zuiderzeepad een trend gezet. "Soms zou je willen dat de tijd stil staat," hunkeren vader en zoon Mönch als ze met ons terugblikken, "veel door ons beloofbaar gemaakte dijken zijn inmiddels voor fietsers geschikt gemaakt met asfalt en beton. We voelen ons af en toe wegbereiders voor fietspaden."

Van de gids van het Zuiderzeepad zijn sinds 1985 bijna 26.000 exemplaren verkocht. Jim en Diederik hebben altijd veel aandacht besteed aan de achtergrondinformatie. Volgens hen is "een LAW een verhaallijn en de gids het middel om het verhaal tot leven te brengen". Om wandelaars beter in staat te stellen hun trip voor te bereiden hebben ze een site voor het pad ontwikkeld: <http://zuiderzeepad.blogspot.com>. Jim en Diederik zijn van plan het Zuiderzeepad in de toekomst kwalitatief nog beter te maken: "Op naar het 50-jarig jubileum!"



Dijkverzwaring Zuiderzeepad

Tegelijk met het feestelijke jubileumnieuws van het Zuiderzeepad hebben we helaas ook zorgelijk nieuws. Als gevolg van dijkversterkingen dreigt het pad drie jaar lang, over een afstand van ruim 100 km, tussen Enkhuizen en Amsterdam onbruikbaar te worden. Het Wandelplatform heeft daarom in een brief en een gesprek met het Hoogheemraadschap Hollands Noorderkwartier (HHNK) haar bezorgdheid uitgesproken over de toegankelijkheid van het Zuiderzeepad in de provincie Noord-Holland.

FOTO: WANDELPLATFORM/RA



IJsselmeerdijk

Het Zuiderzeepad kampt al enige jaren met versperringen tussen Hoorn en Enkhuizen. De voorlichting hierover was slecht en leidde tot veel ergernis bij wandelaars. Naast betere communicatie pleiten we voor veilige en aantrekkelijke alternatieven. Ook zijn we bezorgd over de wandelpaden in de toekomst op dit traject. Via www.wandelnet.nl en <http://zuiderzeepad.blogspot.com> houden we u op de hoogte.

Nieuwe autowegen vaak ten koste van langzaam verkeer

Door ruilverkavelingen zijn in vroegere tijden veel rustige paden en oude landwegen verdwenen. Wie denkt dat er in deze tijd met meer respect wordt omgegaan met dit cultureel erfgoed komt bedrogen uit. Overal in Nederland worden plannen voorbereid voor een betere doorstroming van het autoverkeer. Dat gaat vaak ten koste van verbindingen voor langzaam verkeer. De plannen voor de N61 (Zeeuws-Vlaanderen) waar Rijkswaterstaat vanaf 2011 een nieuwe hoofdweg aanlegt, zijn daar een treffend voorbeeld van. Samen met het Fietsplatform heeft het Wandelplatform een zienswijze ingediend in de hoop de schade daar zoveel mogelijk te beperken.

Wandelrouteplan Zuid-Holland

Wandelvereniging TeVoet, afdeling Zuid-Holland heeft in 2009 in opdracht van de provincie de bestaande en gewenste wandelmogelijkheden geïnventariseerd. Deze bevindingen zijn opgesomd in het 'Wandelrouteplan 2020'. Hierin zijn ook de knelpunten in kaart gebracht en staan aanbevelingen. Op basis van dit plan heeft Provinciale Staten juli jl. een meerjarenbeleid vastgesteld. Dit meerjarenbeleid moet leiden tot een provinciedekkend wandelroutenetwerk van 4000 km met ongeveer 250 routes.

Kleine stappen



Dat de route 'Dwars door Gelderland' een succes is, blijkt wel uit het aantal downloads van deze route. Tijdens de actieperiode, het eerste half jaar van 2010, zijn de routebeschrijvingen en -kaartjes maar liefst 29.000 keer opgevraagd. Ook op het bureau ontvangen we enthousiaste reacties van wandelaars: "Mijn wandelmaatje en ik hebben nooit geweten dat Gelderland zo mooi is, terwijl ik er al 67 jaar woon!" Zin om deze route te proberen? Op www.wandelnet.nl kunt u gratis alle etappes downloaden. Klik daarvoor op de banner 'Dwars door Gelderland'.



Op 7 september jl. mocht het Wandelplatform een bijzondere gast op het bureau verwelkomen. In het Radio 2-programma 'De Heer Ontwaakt' hebben luisteraars de kans om één dag een beroep uit te oefenen dat ze altijd al graag een keertje hebben willen doen. Lianne de Jong uit Gorinchem wilde graag een dagje meelopen met iemand die LAW's ontwikkelt en uitzet. Op het bureau in Amersfoort kreeg Lianne een uitgebreide rondleiding van coördinator LAW-zaken Joep Naber. Daarna nam padcoördinator Lolle van der Kooij Lianne mee naar Maarn, naar het Trekvogelpad, en liet haar zien wat er gebeurt als een route gewijzigd moet worden. "Een gezellige en leerzame dag", aldus Lianne.



In diverse kranten en tijdschriften verschenen de afgelopen tijd artikelen over routes en projecten van het Wandelplatform. O.a. de Elsevier, de Toeractief en de vakbladen Recreatie & Toerisme en het Wandelsport Magazine van de KNBLO besteedden aandacht aan de Nationale Wandelmonitor 2010. De Margriet special 'Vrije Tijd' kwam met een uitgebreid artikel over de Stelling van Amsterdam (Streekpad 9) en bracht een interview met Dorine Verhoeven, lid van de padwerkgroep Pelgrimspad deel 1. Ook Libelle, Kampioen en landelijke kranten als de Volkskrant en het AD waren geïnteresseerd in de activiteiten van het Wandelplatform.



Wim en Gré van der Vaart uit Kampen zijn dit jaar 50 jaar getrouwd en worden beide 75 jaar. Deze mooie ronde getallen grijpen ze aan om 5.000 km in Nederland te wandelen voor de Stichting Meerwaarde, een stichting die zich inzet voor kansarme kinderen in India. Ze maken uitsluitend gebruik van LAW's en Streekpaden, zoals het Lingepad en het Drenthepad. Eind augustus hadden ze al 2572 km volbracht tegen een sponsorbedrag van € 1,43 per km. Als u Wim en Gré ook wilt sponsoren, zelf gesponsord wilt lopen voor Stichting Meerwaarde of gewoon nieuwsgierig bent naar hun verrichtingen, kijk dan op <http://loopmeemetwimengre.blogspot.com>

Een nieuw pad, een nieuwe padcoördinator

Met het ombouwen van het Peellandpad naar het Hertogenpad treden de geestelijke vaders Toon Vissers en Ad Verbakel terug als padcoördinator. Jos de Ridder volgt hen op.

Even voorstellen: mijn naam is Jos de Ridder, sinds enkele maanden coördinator van de werkgroep Hertogenpad. Naast mijn werk op een VMBO-school ben ik vooral een wandelaar met



jarenlange ervaring, al sinds de eerste ANWB-route van Den Bosch naar Maastricht in 1982. Ik ben een groot liefhebber van de vele lange-afstandswandelingen in ons land, die ik vrijwel allemaal heb gelopen. Daarnaast heb ik de GR 5 voltooid en ben ik in jaarlijkse etappes te voet onderweg naar Rome. Na al die jaren genoten te hebben van de wandelpaden, mag ik nu zelf een steentje bijdragen aan het beheer en onderhoud van het prachtige Hertogenpad. Wellicht mag ik u als 'ridder' begroeten op dit pad!

Haal meer uit uw donatie: stap over op automatische incasso

Vanaf 2011 hebben alle donateurs de mogelijkheid om de jaarlijkse donatie via een automatische incasso te betalen. Makkelijker voor u, maar ook minder administratieve lasten voor ons.

Op dit moment betalen donateurs minimaal € 15,- per jaar. Deze betaling vindt plaats met een acceptgiro. Het versturen, innen en verwerken van deze acceptgiro's kost relatief gezien veel geld en energie. Geld en energie die wij liever zouden gebruiken voor het 'echte' werk: belangenbehartiging en het beheer van onze paden. Daarom zouden wij graag zien dat u ons machtigt tot het automatisch incasseren van uw donatie. Voor u betekent dat betaalgemak én dat uw donatie zo optimaal mogelijk wordt gebruikt. U kunt de machtiging altijd weer intrekken.

In de volgende Lopende Zaken vindt u het machtigingsformulier. We hopen op een grote respons van u, zodat we in 2011 en daarna nog beter kunnen werken aan een 'wandelbaar' Nederland.

De maand september was weer Groene Maand. Dit jaar organiseerde het Wandelplatform samen met Natuurmonumenten twee wandelingen over bijzondere trajecten van de 'Dwars door Gelderland'-route. Op zaterdag 4 september wandelden boswachter Jitty Hakkert en Henk van Geerenstein van het Wandelplatform met een groep van tien wandelaars via het uitgestrekte natuurgebied Planken Wambuis van Otterlo naar Wolfheze. Jitty vertelde onderweg uitgebreid over de komst van het ecoduct Kabeljauw bij Wolfheze (zie Lopende Zaken nr. 51) en de zandverstuivingen in het gebied de Mossel.



FOTO WANDELPLATFORM/HVG

Op zaterdag 11 september was het de beurt aan boswachter Marcel Dillink en Loes Dieben, vrijwilligster van het Wandelplatform. Zij liepen samen met twaalf wandelaars de laatste twee trajecten van Dwars door Gelderland, van Braamt naar 's-Heerenberg. De wandeling voerde door het prachtige decor van het ruim 1900 hectare Bergherbos, een gebied dat sinds 1984 wordt beheerd door Natuurmonumenten. Al wandelend bracht Marcel ook het beheer en het kappen van bomen ter sprake. Het werden twee informatieve, maar vooral ook gezellige dagen.

Natte voeten

Dat sommige wandelaars er werkelijk alles voor over hebben om een Lange-Afstand-Wandelpad te lopen, blijkt wel uit de foto's die wij op het bureau in Amersfoort kregen toegestuurd.

Wandelaars Heinz en Rita van Leeuwen waren nog maar net begonnen aan het Marskramerpad toen zij voor een geweldige uitdaging kwamen te staan. Door hevige regenval was eind augustus het riviertje de Dinkel in het Twentse Losser overstroomd. Om de brug over de Dinkel te bereiken stonden ze voor de keuze: 7,5 km omlopen of 500 meter door hoog water over een fietspad waden. Dapper als ze waren kozen ze voor het laatste. Het werd een onvergetelijke dag.



FOTOS HEINZ EN RITA VAN LEEUWEN



CITAAT

Als wedstrijdje tellen Corrie en ik onderweg andere wandelaars: zij krijgt een punt voor iedere vrouw, ik één voor een man. Zij wint altijd.

(John Jansen van Galen, wandeljournalist van Het Parool in Op Lemen Voeten, 2010-2)

Colofon

Binnen het Wandelplatform-LAW werken samen: Nivon, ANWB, NWB, KNBLO-NL, NTKC, Stayokay, Scouting, Op Lemen Voeten, TeVoet, Vrienden van de Voetveren, VVN en NKBV

Het Wandelplatform wil wandelen in Nederland de plaats geven die het verdient: een goede mogelijkheid om overal te voet op pad te gaan. Omdat vrijwel alle Nederlanders wandelen, omdat wandelen gezond en leuk is en het bijdraagt aan een duurzame samenleving.

Lopende Zaken® is een kwartaalnieuwsbrief van: Stichting Wandelplatform-LAW, Postbus 846, 3800 AV Amersfoort, tel. 033 465 36 60. slaw@wandelnet.nl | www.wandelnet.nl
ISSN 1567-3804 | Vormgeving: Henk Droog, Dvada Platland | Druk: Drukkerij Kerckebosch B.V. Zeist