

# LOPENDE ZAKEN®

nummer 55  
april 2011



## Directeur Natuurmonumenten neemt gids Grote Rivierenpad in ontvangst

Het was misschien vroeg voor een zaterdagochtend, maar dat had hij er graag voor over: Jan Jaap de Graeff, directeur van Natuurmonumenten mocht op de Fiets en Wandelbeurs in Amsterdam RAI het eerste exemplaar van de gids van het nieuwe Grote Rivierenpad in ontvangst nemen. Dit 276 km lange pad is een samenvoeging van het Oeverloperpad en het Lingepad, uitgebreid naar het Duitse Kleef.



Het Grote Rivierenpad (LAW 6) bracht vele persoonlijke herinneringen bij Jan Jaap de Graeff naar boven: "Langs dit pad heb ik gestudeerd en gewerkt en ben ik ook getrouwd!"

Ook voor publicist Ed Buijsman is het een bijzonder pad. Hij was op de presentatie aanwezig om te vertellen over natuurmonument De Beer dat ooit aan de monding van de Nieuwe Waterweg lag, het begin van de route. Met 20.000 broedparen in de jaren '50 stond De Beer bekend als hét vogeleiland. Helaas moest het natuurgebied in 1964 plaats maken voor de Europoort. Ed Buijsman schreef hierover het boek: 'Een eerste klas landschap. De teloorgang van natuurmonument De Beer'.

### 85 km extra wandelplezier

Het Grote Rivierenpad (LAW 6) loopt van Hoek van Holland naar Kleef waar u uw tocht kunt vervolgen op de Europese wandelroute E8 langs de Rijn, Main en Donau. In Nederland loopt de route langs de rivieren Nieuwe Waterweg, Oude Maas, Lek, Linge en Waal. Vanaf de Noordzeekust wandelt u naar Maassluis en ten zuiden van Rotterdam langs de Oude Maas. Voor wie liever aan de noordkant van Rotterdam wandelt, is de variant 'Rottemeren' opgenomen. Met het Erasmuspad, een tweede variant dwars door het hart van de Maasstad, kunt u de noord- en de zuidroute met elkaar verbinden en zo een rondwandeling maken. De twee varianten zorgen voor 85 km extra wandelplezier.



Anja van Kooten Niekerk (directeur Wandelplatform) reikt gids Grote Rivierenpad uit aan Jan Jaap de Graeff (directeur Natuurmonumenten)

Via Krimpen aan de Lek en zilverstad Schoonhoven gaat het bij Leerdam verder dwars door de Betuwe richting Tiel naar de krachtig stromende Waal bij Nijmegen. Over de grens eindigt het pad via het statige Reichswald in Kleef.

### 'Onze Grote Rivieren'

Grote inspiratiebron voor de routegids van het Grote Rivierenpad is het in 1938 verschenen Verkade-album 'Onze Grote Rivieren' van Jac. P. Thijsse (1865-1945). In de gids staan prachtige beelden uit het album, citaten van de auteur en veel achtergrondinformatie.

De gids van het Grote Rivierenpad is te bestellen via [www.wandelnet.nl](http://www.wandelnet.nl) (ISBN 978-90-71068-86-7, € 18,70).



FOTOS: WANDELPLATFORM/AD SNEIDERWAARD

Eropuit in de lente!

## Vier nieuwe NS-wandeltochten


Samen met NS heeft het Wandelplatform weer vier nieuwe NS-wandeltochten voor de populaire reeks ontwikkeld. Vanaf 1 april kunt u ermee op pad.



**Boerskotten: Oldenzaal, 11 of 17 km (Twentepad, Noaberpad, Overijssels Havezatenpad)**

Wandelen door een gloeiend Twents landschap met karakteristieke

boerderijen, landgoederen en groetende mensen.




**Geniedijk: Hoofddorp - Haarlem, 18,5 km (Stelling van Amsterdam, Willibrorduswandelpad)**

Nederlanders en het water zijn onlosmakelijk met elkaar verbonden.

Beleef het op de Geniedijk.


De tocht eindigt in de sfeervolle stad Haarlem.



**Zaanse Schans: Zaandam Kogerveld - Koog-Zaandijk, 13 km (Trekvogelpad)**

Door recreatiegebied Jagersplas, langs oer-Hollandse polders en De Zaan met als toetje De

Zaanse Schans, een prachtig wandelpark vol werkende molens.



**Mariapeel: Horst-Sevenum - Deurne, 13 + 19,5 km (KnopenLopen, Wandelrouten netwerk Deurne, Hertogenpad)**

Van Limburg naar Brabant dwars door de Mariapeel.

De geschiedenis van de veenkolonien is nog overal zichtbaar.

De routebeschrijvingen zijn gratis te downloaden via [www.eropuit.nl/wandelen](http://www.eropuit.nl/wandelen) of te bestellen via [www.wandelnet.nl](http://www.wandelnet.nl) (€ 2,50 of € 3,- plus verzendkosten). De tochten Ligtenbergerveld, Tongelreep, Twellose Landgoederen en Oranjewoud komen te vervallen.

## Nieuwe gids Noaberpad



Zin om grenzeloos te wandelen? Ontdek dan het vernieuwde Noaberpad (LAW 10, Bad Nieuweschans-Kleef). Het pad is met 50 kilometer uitgebreid tot 415 km en slingert nog meer dan de oude route door Nederland

en Duitsland, tussen de Dollard en de Rijn. Geniet van vennetjes, sta stil bij eeuwenoude boerderijen en verbaas je over het landschap. Net als het Grote Rivierenpad eindigt het Noaberpad nu in het Duitse Kleef waar het aansluit op de Europese wandelroute E8.

Het Noaberpad voert van vestingstadjes in Groningen, langs hoogveen, grafheuvels, beekdalen en scholtenboerderijen naar oude stadjes in Münsterland en bossen in Montferland. In de nieuwe routegids is veel aandacht voor de geografie, cultuur en historie van deze bijzondere grensstreek. De gids is te bestellen bij het Nivon ([www.nivon.nl](http://www.nivon.nl)) en het Wandelplatform ([www.wandelnet.nl](http://www.wandelnet.nl)).

## Waddenwandelen en Wandelplatform

In februari sloten Waddenwandelen en het Wandelplatform een samenwerkingsovereenkomst om een Waddenwandelnetwerk van 1200 km te realiseren.



Jacqueline de Milliano (namens Waddenwandelen), Eric Neef (ANWB Noord-NL) en Anja van Kooten Niekerk (directeur Wandelplatform) (v.l.n.r.) hebben zojuist de samenwerkingsovereenkomst getekend

Voor Jacqueline de Milliano, directeur van Landschapsbeheer Groningen is het Wandelplatform een ideale partij voor Waddenwandelen: "In ons project vormen de LAW-paden langs de kust de ruggengraat van het routenetwerk. Samen ontwikkelen we de routes op de Waddeneilanden en pakken we de promotie van Waddenwandelen op." De routes van Waddenwandelen sluiten aan op het Hollands Kustpad, het Friese Kustpad en het Wad- en Wierdenpad. De laatste twee paden zullen vanuit het wandelnetwerk ook extra 'lussen' krijgen. Het netwerk wordt in de loop van 2013 opgeleverd.

## LENTEWANDEL TIP

### Het voorjaar in met het Grote Rivierenpad

**Traject: Leerdam - Geldermalsen**

Kaarten: 29 - 32

Lengte: 21 km

Stations: Leerdam, Geldermalsen

De Betuwe op zijn best, vooral in het voorjaar als de fruitbomen in bloei staan is. Vanaf de dijken en in de uiterwaarden heeft u een schitterend zicht op de rivieren. In het gebied zijn veel oude stroomgeulen met vruchtbare oeverwallen, die gebruikt worden voor de tuinbouw en de fruitteelt. Van eind april tot begin juni is hier volop bloesem. Benieuwd naar de actuele bloesemstand? Kijk dan op [www.bloesem.info](http://www.bloesem.info)

De route begint bij het station Leerdam. Op weg naar Acquoy passeert u naast de vele boomgaarden ook het robuuste Fort Asperen. Het drie verdiepingen tellende verdedigings-

FOTO WANDELPLATFORM/AD SNEIDERWAARD




Rivier de Linge

werk maakte deel uit van de Nieuwe Hollandse Waterlinie. Na Acquoy, met haar karakteristieke scheve toren, volgt u de route over de Lingedijk. Tussen Beesd en Geldermalsen is de Linge op haar mooist: bijzondere landgoederen als de voormalige abdij Mariënwaardt, statige lanen, beplante dijken en uitzichten over wielen en graslanden. Het aan de noordoever van de Linge gelegen Geldermalsen is op deze voorjaarsdag het eindpunt van uw wandeling.

## Laat Nederland lopen, ook in uw provincie!

Toen we rond 2 maart op [www.wandelnet.nl](http://www.wandelnet.nl) aan wandelaars de oproep deden 'wandelwijs' te stemmen voor de Provinciale Staten, vroeg een bezoeker van onze site zich af wat wandelen eigenlijk met politiek te maken heeft. Misschien wel meer dan u denkt!

ILLUSTRATIE JOHN KÖRNER (KURF)



Provincies zijn verantwoordelijk voor ruimte, verkeer, natuur en economie. Allemaal beleidsvelden waar wandelen direct mee te maken heeft. Voor toegankelijke natuurgebieden, het voortbestaan van Boerenlandpaden en het voorkomen van hindernissen door autowegen en spoorlijnen is de overheid hard nodig. Daar staat dan weer tegenover dat wandelen veel oplevert: gezonde burgers, een groene woonomgeving en inkomsten voor ondernemers. Het is dus belangrijk dat provincies het wandelbelang actief betrekken in hun beleid. Het Wandelplatform heeft daarom aan de nieuwe Statenleden een dringende oproep gedaan en hen tien goede redenen voor wandelbeleid gegeven.

Maar het gaat ook over investeringen. De door het Rijk aangekondigde bezuinigingen op natuur kunnen een groot effect hebben op het voortbestaan van LAW's en Streekpaden. De financiering voor het reconstrueren en onderhouden van de paden is namelijk afhankelijk van dezelfde regeling. Er komt heel wat bij kijken om 8.500 kilometer netwerk in stand te houden en te verbeteren. Het Wandelplatform zet alles op alles zodat wandelen bij de provincies de aandacht krijgt die het verdient. We doen dat graag namens de wandelaars, zodat u onbezorgd van uw wandeling kunt genieten. Wilt u meer weten, stap dan even over op [www.wandelnet.nl/provincies-en-wandelen](http://www.wandelnet.nl/provincies-en-wandelen).

## Kleine stappen



Eens in de vijf jaar vindt het grootste wandelevenement van Europa plaats: Eurorando. Dit keer is de Spaanse regio Andalusië de organisator. Het hele jaar zijn er tal van bijzondere wandelactiviteiten rondom de plaatsen Sevilla, Granada, Almeria, Jaén, Cordoba, Cádiz, Huelva en Malaga. Tijdens het slotprogramma van 8 t/m 15 oktober komen alle leden van de European Ramblers' Association (ERA), waaronder het Wandelplatform, bij elkaar voor de jaarlijkse vergadering. Deelnemen aan één van de activiteiten? Het reisbureau El Corte Inglés biedt pakketreizen aan. Kijk op [www.eurorando2011.com](http://www.eurorando2011.com) voor meer informatie.



Maar liefst 200 wandelaars hebben gereageerd op onze oproep 'Markeerders gezocht' in de vorige Lopende Zaken. Wij zijn erg blij te merken dat zoveel mensen zich betrokken voelen bij de LAW's en Streekpaden. Inmiddels zijn 25 nieuwe markeerders benaderd om op pad te gaan in de provincies Friesland, Overijssel, Flevoland en Zeeland. Zij zijn ook uitgenodigd voor de introductiedag op 26 maart jl. of 16 april. De overige geïnteresseerden staan voorlopig op de kandidatenlijst.



Recent onderzoek van Alterra Wageningen Universiteit bevestigt dat het gebruik van ecoducten door wandelaars goed samen kan gaan met het gebruik door dieren. Het Wandelplatform pleit ervoor dat bij de eerste plannen voor aanleg van een ecoduct het recreatief medegebruik direct wordt meegenomen. Een goed voorbeeld is ecoduct Wolfhezerheide in Gelderland. Eind 2011 kunnen wandelaars gebruik maken van dit ecoduct over de A50.



Ruim 30 natuur- en milieuorganisaties, waaronder Natuurmonumenten, IVN, Staatsbosbeheer en het Wandelplatform hebben de handen ineengeslagen voor de natuur en landschappen in Nederland. Onder het motto 'Hart voor Natuur' keren de organisaties zich tegen de drastische bezuinigingen van het kabinet op natuur en landschap. Op 19 februari jl. vond de landelijke actiedag Hart voor Natuur plaats. Een bijzondere activiteit op deze dag was de 'flashmob' op de Dam in Amsterdam. Meer dan 300 mensen vormden hier een groot hart voor natuur. Het filmpje is te zien op [www.hartvoornatuur.nu](http://www.hartvoornatuur.nu)

**Uitzwaaien Hans Jonker en Bernard Heijdeman** - Aan het eind van 2010 heeft het Wandelplatform twee gewaardeerde collega's uitgezwaaid: Hans Jonker en Bernard Heijdeman. Hans heeft zich de



Hans Jonker



Bernard Heijdeman

laatste twee jaar met veel collegialiteit en inzet sterk gemaakt voor de Boerenlandpaden in Nederland, maar gaat nu dan toch echt van zijn pensioen genieten. Gelukkig hoeven we hem niet helemaal te missen, want als voorzitter van de routecommissie en lid van Wandeloverleg Gelderland blijft hij actief voor wandelend Nederland. Bernard Heijdeman was als interim-belangenbehartiger

afgelopen jaar o.a. betrokken bij de rechtszaken voor het behoud van de Schagerwaardkade en het toegankelijk krijgen van ecopassages voor wandelaars. Hij gaat zich nu weer richten op zijn eigen bedrijf Heijdeman Consult en zijn hobby's reizen en wandelen. We willen Hans en Bernard hartelijk danken voor de fijne samenwerking!

## Dwars door Gelderland genomineerd



De wandelroute Dwars door Gelderland was dit jaar één van de genomineerde voor

de titel 'Wandelroute van het Jaar'. Voor de 2e keer organiseerde de Fiets en Wandelbeurs deze verkiezing. Vorig jaar won het Streekpad Stelling van Amsterdam. Uiteindelijk is het Regge- en Dinkelpad op de beurs uitgeroepen tot winnaar. Volgens de jury leveren de twee routes langs de Regge en de Dinkel samen een onverwacht en mooi beeld op van het karakteristieke Twentse coulisselandschap. Meer informatie vindt u op [www.reggepad.nl](http://www.reggepad.nl). De andere genomineerde was het Grebbeliniepad ([www.grebbelinie.nl](http://www.grebbelinie.nl)). Het Wandelplatform is enorm trots dat we voor het tweede jaar op rij genomineerd waren met één van onze routes. We feliciteren bureau Routewerk en waterschap Regge en Dinkel van harte met de titel. Al één van de 25 etappes van Dwars door Gelderland gewandeld? Kijk snel op [www.wandelnet.nl](http://www.wandelnet.nl) en download gratis een routebeschrijving- en kaart van elke etappe.

FOTO'S WANDELPLATFORM/LAW  
WANDELPLATFORM/AD SNELDERWAARD



loopt is de stand vergeven van vragende en boekjes verzamelende bezoekers.

Aan de quiz 'Ga op ontdekkingsstocht langs de Grote Rivieren' wordt driftig meegedaan. Het is dit jaar een echte aanslag op de parate kennis, ooit op het middelbaar onderwijs opgedaan. Dat blijkt voor menigeen te lang geleden om de vragen allemaal foutloos te beantwoorden. Gelukkig kunnen we toch vijf trotse winnaars gelukkig maken met een felbegeerde gids van de nieuwe route 'Grote Rivierenpad'.

Wat mij betreft weer een succesvolle beurs, waar het Wandelplatform zich weer goed heeft laten zien. Tot volgend jaar!

## Donateurs bedankt!

Het Wandelplatform wil alle donateurs hartelijk danken voor hun bijdrage. Met uw steun kunnen we ervoor zorgen dat het LAW-netwerk toegankelijk blijft. Vele donateurs hebben gebruik gemaakt van de machtigingskaart en daarvoor een kortingsbon van € 5,- ontvangen voor een wandelgids naar keuze. Vergeet niet de bon in de webwinkel op onze site in te leveren! Dit kan nog tot **15 juni 2011**.

## Colofon

Binnen het Wandelplatform-LAW werken samen: Nivon, ANWB, NWB, KNBLO-NL, NTKC, Stayokay, Scouting, Op Lemen Voeten, TeVoet, Vrienden van de Voetveren, VVN en NKBV.

Het Wandelplatform wil wandelen in Nederland de plaats geven die het verdient: een goede mogelijkheid om overal te voet op pad te gaan. Omdat vrijwel alle Nederlanders wandelen, omdat wandelen gezond en leuk is en het bijdraagt aan een duurzame samenleving.

Lopende Zaken® is een kwartaalnieuwsbrief van: Stichting Wandelplatform-LAW, Postbus 846, 3800 AV Amersfoort, tel. 033 465 36 60. [slaw@wandelnet.nl](mailto:slaw@wandelnet.nl), [www.wandelnet.nl](http://www.wandelnet.nl) ISSN 1567-3804  
Vormgeving: Henk Droog, Dvada Platland  
Druk: Drukkerij Kerckebosch B.V. Zeist

## Een dagje op de Fiets en Wandelbeurs 2011

**Verslag van Peter Hamming, standmedewerker van het Wandelplatform**

Het is alweer januari 2011, de uitnodiging om in de stand van het Wandelplatform te staan komt binnen per e-mail. Het Wandelplatform neemt de beurs serieus! Ook dit jaar organiseren ze een beurstraining waar de technieken voor een succesvolle beurs de revue passeren. De training wordt gegeven door Ton Visser die zó begaan is met zijn job dat hij zelfs tijdens de beurs komt kijken wat we nu allemaal van hem hebben geleerd! Nou, ik kan je zeggen dat het z'n vruchten heeft afgeworpen.

Eindelijk is het dan 26 februari en komen we ruim op tijd aan bij de Amsterdamse RAI. Snel de laatste hand aan de stand leggen om voor opening van de beurs klaar te zijn voor het echte werk. De zaterdag komt, vergeleken met vorig jaar, wat traag op gang maar als het dan tegen de middag