


Lopende Zaken

Nieuwsbrief Wandelnet



'Wandelend zie je pas waar je in je auto of fiets aan voorbij sjeest'



Foto: KRO

Verder in dit nummer:

- Een stoere herfstwandeltip
- Moeders aan de wandel
- Op de bres voor het Houtmanpad

In gesprek met Hella van der Wijst

Al wandelend praat je anders

"Weekend was bij ons thuis minimaal één lange wandeling, vaak met picknick", blikt Hella van der Wijst terug op haar jeugd. Hella presenteert sinds 2003 het tv-programma De Wandeling, waarin ze al lopend bekende en minder bekende Nederlanders hun persoonlijke verhaal ontlokt. Met Lopende Zaken deelt ze haar gedachten over wandelen.

Op ontdekkingstocht

"Toen ik mijn eerste stapjes zette tussen de handen van mijn ouders", begint Hella. Vanaf dat moment verkende ze met hen alle bossen van Brabant. "En het is voor veel kinderen wandelen een 'moetje' - voor mij waren het mini-ontdekkingsreizen." Zo gingen Hella en haar moeder op zoek naar eten in het bos, of naar iets vreemds waar ze een spannend verhaal bij fantaseerden. "Zoals een kaak van een varken, dat dan een mensenkaak werd na een moord." Nog steeds staat voor Hella wandelen gelijk aan ontdekken. "Wandelend zie je pas waar je in je auto of fiets aan voorbij sjeest. En omdat het langzaam gaat, ga je vanzelf rustiger nadenken. In deze volgepropte tijd is dat af en toe erg heilzaam."

Wandelend in gesprek

"Al wandelend praat je anders: vrijer, ruimer, twijfelender. Dat is veel boeiender dan hapklare verhalen waar niet meer verder over te praten valt", meent Hella. "Wat aan tafel een zekerheid lijkt, kan al lopend ineens ter discussie komen."

De presentatrice vindt het fijn dat je elkaar tijdens een wandeling niet continue aankijkt: "Dat is beter voor het 'nadenkgesprek'." Hella merkt ook op dat buiten zijn wat met je doet. "Regen, wind of zon hebben letterlijk invloed op hoe je je voelt. Buiten kom je op andere gedachtes door wat je ruikt, door verschillen in temperatuur. En natuurlijk krijgen je ogen de mooiste decors te zien waar je doorheen wandelt."

Van LAW tot boerenlandpad

Hella van der Wijst gaat op pad in de omgeving die van betekenis is voor haar gasten en trekt daarbij regelmatig over Lange-Afstand-Wandelpaden, Streekpaden en boerenlandpaden. Vooral boerenlandpaden zijn bij Hella favoriet, zoals het 'Snorrenhoefpad'. Deze route in de provincie Utrecht is te vinden op www.boerenlandpad.nl.

Door zelf de 'Vriendschapswandeling' uit te zetten uit haar boek 'Hella's voetsporen' kreeg Hella groot respect voor de mensen achter de wandelroutes. "Tjonge, wat een klus! Wel is het fijn om te doen, en de wetenschap dat anderen die route gaan wandelen is erg leuk." En zoals Hella van der Wijst concludeert: "Vrijwilligers zijn in deze tijd onmisbaar. Hopelijk blijven ze nog lang actief!"

Op vrijdag 9 september om 20.00 uur op Nederland 2 begint de nieuwe reeks van KRO De Wandeling.



Foto: Suzanne Verhaar

Wandelen met jonge kinderen

Moeders op het Marskramerpad

Elke maand trekken Suzanne Verhaar en haar vriendinnen er een hele dag voor uit. Dan wandelen ze een nieuwe etappe van het Marskramerpad, een Lange-Afstand-Wandelpad van het Duitse Bad Bentheim naar Den Haag. De rugtassen gevuld met luiers, want al hun jonge kinderen gaan gewoon mee. "Tien jaar geleden leerden wij elkaar kennen tijdens onze studie, nu wonen we door het hele land. Het is een geweldige manier om af te spreken en bij te kletsen", vertelt Suzanne.

Het afgelopen jaar waren er weer gezinsuitbreidingen binnen de groep. "De één sluit zich dan na twee maanden alweer aan, voor een ander duurt het wat langer. We beginnen nu na de ochtendvoeding en houden onderweg één of twee keer uitgebreid pauze om opnieuw te voeden, luiers te verschonen en te picknicken." De extra bagage verdelen ze over alle rugzakken.

"De kinderen zijn heel leuk om naar te kijken, ze klagen alleen als ze honger hebben en slapen verder heerlijk", zegt Suzanne. "Eén baby is nog licht genoeg om mee te nemen in een draagzak.

De andere kinderen zitten in stevige kinderwagens." Is wandelen met een kinderwagen geen probleem bij de route? "We lezen van tevoren de beschrijving om te kijken of het mogelijk is", antwoordt Suzanne. "Zolang je niet door mul zand of over hekjes in weiden moet is het best te doen."

De moeders zijn inmiddels gevorderd tot Deventer. "Natuurlijk groeien de kinderen, waardoor we over een tijdje weer andere aanpassingen moeten doen. Maar met een beetje flexibiliteit kunnen ze nog vele kilometers met ons mee!"



Foto: Suzanne Verhaar

Herfstwandeltip

Stoere tweedaagse wandeling in het Veluwe bos- en heidegebied

Traject: *Ermelo – Nunspeet*

Kaarten: *7.1 - 7.5*

Lengte: *22 km (dag 1) en 15 km (dag 2)*

Deze herfstwandeling start vanaf het NS-station in Ermelo. De wandeling laat heel wat uitersten zien van de Veluwe. Beken, stuifzandvlaktes met hoge zandduinen, authentieke landgoederen en oude bossen, die tijdens de wandeltocht voor een prachtig kleurenspeel zorgen. U vindt het allemaal op deze stoere herfstwandeling. Zo zwerft u van de vochtige loofbossen rond de Hierdense Beek naar de veel drogere naaldbossen richting Nunspeet.

Tijdens uw tocht kunt u diverse vogelsoorten tegenkomen zoals de zwarte specht, de ijsvogel, grote gele kwikstaart en raaf. Wildwissels verraden dat het gebied ook een ideale plek is voor wild, waaronder zwijnen, reeën en edelherten. Aan het einde van de eerste wandeldag kunt u zich bij Hotel landgoed Het Roode Koper of Hotel-restaurant De Zwarte Boer heerlijk opwarmen met een glas glühwein of warme chocolademelk. Als u onderweg wilt overnachten is het ver-

standig van tevoren te reserveren. Op vertoon van de gids of routebeschrijving en een geldig treinkaartje krijgt u bij de genoemde overnachtingsadressen een gratis lunchpakket voor de tweede wandeldag.

De kaart en routebeschrijving van deze route, samen met informatie over het openbaar vervoer, horeca- en overnachtingsadressen, zijn opgenomen in de jubileumgids NS-wandeltochten, te verkrijgen via de webwinkel op www.wandelnet.nl. Ook is de route te downloaden op deze website.



Huize te Leuvenum

Nieuwe handleiding voor routemakers

Het ontwikkelen van een wandelroute met kwaliteit is in Nederland verre van gemakkelijk. In een land waar bijna iedere vierkante meter wel eens op de schop gaat en waar de belangen in het gebruik van de ruimte heel divers zijn, moet je als routemaker voortdurend alert zijn. Met de brochure 'Wandelroute in de steigers – Handleiding voor routemakers' wil Wandelnet bijdragen aan het optimaliseren van de route-, omgevings- en voorzieningenkwaliteit van het landelijk netwerk van Lange-Afstand-Wandelpaden (LAW's) en Streekpaden.

De uitgave bevat de belangrijkste aandachtspunten voor het permanent werken aan een wandelroute. Deze handleiding is samen met de publicaties 'Markeren moet je leren' en 'Alsmar rechtdoor' een nuttig hulpmiddel om het werk aan wandelroutes aan te pakken. De brochure is bedoeld voor alle LAW-routemakers die de ambitie hebben om hun wandelroute kwalitatief op peil te houden. Maar ook voor andere routebeheerders is de brochure heel bruikbaar.

'Wandelroute in de steigers' is te bestellen via www.wandelnet.nl/webshop en voor vrijwillige medewerkers van Wandelnet gratis te downloaden op Wandelkennisnet.

Houtmanpad wordt fietspad?

Stad en strand verbinden met een fietspad. Niets mis mee, zou je zeggen. De gemeente Haarlem maakte afgelopen jaar een ontwerp voor deze verbinding. De fietsroute gaat echter over een deel van het Houtmanpad, een fraai schelpenpad dat onderdeel uitmaakt van het Hollands Kustpad (LAW 5.2-3). Dit Lange-Afstand-Wandelpad vormt een belangrijke schakel in verschillende internationale wandelroutes.

De gemeente heeft als plan om van delen van de weg een fietspad te maken, om zo fietsers via een nieuwe route naar zee te leiden. Daarop kan ook worden gelopen, maar er is op drie verschillende punten niet langer een afzonderlijk pad voor wandelaars. Gevolg van de fietsroute is een grote toename van het verkeer over het Houtmanpad en toenemende druk van fietsers en andere weggebruikers. Dit kan leiden tot verkeersonveilig gedrag: naast elkaar en in groepen fietsen, of niet letten op de verkeersregels. Op plekken waar de kwetsbaarste verkeersdeelnemer, de voetganger, gebruik moet maken van het fietspad, kan dit resulteren in irritaties en onveilige situaties.

Wandeloeverleg Noord-Holland stuurde in augustus een brief naar de gemeente Haarlem. Het Wandeloeverleg functioneert als provinciale tak van Wandelnet. Jeroen Jacobse van Wandeloeverleg Noord-Holland: "Op 250 en 400 meter afstand liggen evenwijdig aan het Houtmanpad alternatieve fietsroutes over fietspaden langs de Zijlweg en Vlaamse weg. De tijdswinst die middels een fietsroute over het Houtmanpad haalbaar is, is in het gunstigste geval niet meer dan 2,5 minuten, bij een fietssnelheid van 15 kilometer per uur. Wij vragen ons af of deze tijdswinst op een fietstocht van ongeveer 45 minuten alle moeite rechtvaardigt, als daarbij ook de neveneffecten worden meegewogen."

Wandelen met wild



In de vorige editie van Lopende Zaken stond het al: uit onderzoek blijkt dat wandelen over ecoducten geen schade berokkent aan flora en fauna. De belevenis van Henk Pots, padcoördinator van het Friese Woudenpad, illustreert deze uitkomst. Hij liep deze zomer met een groepje mensen over het ecoduct Zanderij in Crailo. "Uit de tegenovergestelde richting kwamen op hetzelfde moment drie reeën", vertelt hij. "Twee liepen ons op het ecoduct voorbij en één liep even verder net het ecoduct op. De beesten schrokken niet en gingen ook niet terug." Een bijzondere ervaring!



Foto: Henk Dikker Hupkes

In de wegenlegger van de gemeente Haarlem is het Houtmanpad aangemerkt als wandelpad. Met het nieuwe ontwerp krijgt het de status van fietspad. Een aanpassing die de cultuurhistorische waarde van het Houtmanpad, dat ruim 22 jaar bestaat, aantast. Wandelnet diende om bovenstaande redenen een zienswijze in tegen de plannen van de gemeente Haarlem. De gemeente moet nog reageren.

Kleine stappen



Nieuwe medewerker - Jan Henk van der Kolk begint op 1 oktober als programmamanager belangenbehartiging bij Wandelnet. Streekpaden en Lange-Afstand-Wandelpaden zijn hem niet vreemd: Jan Henk was in zijn vorige functie bij Bureau Hanzesteden nauw betrokken bij de vernieuwing van het Hanzestedenpad. Jan Henk heeft ruime ervaring op het gebied van projectmanagement, beleid, communicatie en organisatie. Op zijn nieuwe werkplek gaat hij de wandelpaden nog meer op de kaart zetten bij de provincies en aan de slag met vrijwilligersmanagement op het gebied van belangenbehartiging. Wandelnet wenst Jan Henk van harte welkom!

KNBLO bereikt de 40.000 leden

KNBLO Wandelsportorganisatie Nederland (KNBLO-NL) heeft de mijlpaal van 40.000 leden bereikt. Dat betekent dat de KNBLO in het nieuwe jaar een tweede ster bij NOC*NSF verdient. Binnen NOC*NSF, koepel voor georganiseerde sportorganisaties, worden bonden geclassificeerd van één tot drie sterrenbond. "Het is een beloning voor onze inspanningen om zoveel mogelijk mensen via de georganiseerde wandelsport in beweging te krijgen", aldus KNBLO-directeur Henry Bronkhorst.

App Handelsweg

Wandelschoenen aan, iPhone in de hand en ontdekken maar! Met de nieuwe app 'Handelsweg' maakt u een prachtige beleevingsroute door het grensland over een oude handelsweg. Zo treedt u in de voetsporen van de marskramers van vroeger. Naast routebeschrijving en kaart is de app aangevuld met onverwachte anekdotes en interessante weetjes in woord, beeld en geluid over het gebied tussen Oldenzaal en het Duitse Bad Bentheim. De app is voor wandelaars en fietsers en voorziet u van een ruim 26,5 km lange route, in beide richtingen te volgen. Meer informatie op www.wandelnet.nl onder 'Wandelroutes' - 'Dagwandelingen'.

Kijken, luisteren, grond onder de voeten



Karin Maas



Marij Sweep

Wandeltip van Karin en Marij: met een kaart kom je overal

Wandelen kun je eigenlijk altijd en overal. Als je maar een kaart hebt. Een kaart geeft alle vrijheid om te gaan waar je wilt en je neus te volgen.

Wij vinden het zelf heel leuk om ons 'te voet te vervoeren': we bedenken zelf routes en gaan te voet naar vrienden en familie.

Ze lopen de routes na en controleren tekst en kaart. Het liefst over flinke afstanden. Karin Maas (56) en Marij Sweep (54) uit Den Bosch gaan altijd samen op pad als vrijwillige medewerkers van Wandelnet.

"We hebben aan aardig wat paden meegewerkt", vertellen ze. "Onlangs het Hertogenpad, het Grote Rivierenpad en we hebben net de Brabantse Wal afgerond." Maar daar houdt de lijst nog niet op. Het Lingepad, Nijmegenpad, Grenslandpad, Hanzestedenpad, Deltapad, Marskramerpad, Groene Halteroutes, Waterliniep pad, Almerepad, Scholtenpad, Zuiderzeepad, Floris V-pad, paden voor de Wat en Hoe-gidsen, NS-wandeltochten. Er is bijna geen pad in Nederland waar Karin en Marij niet aan hebben meegeholpen.

"We vinden wandelen erg leuk, maar het komt er niet altijd van. Zo'n opdracht motiveert ons om eropuit te gaan", leggen ze uit. Marij: "Zo kom ik op plaatsen die ik anders niet snel zou uitkiezen. Nederland heeft heel veel mooie plekken." Vooral de grensstreken vindt ze fijn wandelgebied. "Daar zijn veel verlaten gebieden, waar je langer door kunt lopen en de natuurgebieden iets groter zijn dan een postzegel." Karin roemt de streek langs de IJssel, met mooie vergezichten en historische stadjes.

"Wandelen is voor mij ontspannen en inspinnen", zegt Marij. "Ik vind het heerlijk om buiten te zijn en zintuiglijk contact te hebben met mijn omgeving. Kijken, luisteren, grond onder mijn voeten. Soms heel traag, soms snel en stevig doorstappen. De snelheid kan variëren van twee tot wel zeven kilometer per uur." Ook Karin vindt het heerlijk om buiten te zijn: "Vogels en dieren zien, de buitengeluiden, beetje mijmeren en kijken. Bij wijze van spreken bij iedere steen, bloem of plant die opvalt stilstaan en exploreren. Wandelen is de beste manier om los te komen van de dagelijkse beslommingen."

Programma medewerkersdag



In de vorige editie van Lopende Zaken kondigden we het al aan: de medewerkersdag van Wandelnet is dit jaar op zaterdag 29 oktober. Het evenement vindt plaats in en om Antropia, naast het station van Driebergen. Op de medewerkersdag gaan we onder meer wild spotten, discussiëren over ontwikkelingen in wandel- en natuurbelief en aan de slag met routemarkeringen. De dag wordt als vanouds afgesloten met een wandeltocht en een gezellige borrel. Vrijwillige medewerkers van Wandelnet ontvangen een uitnodiging.

colofon



Binnen Wandelnet werken samen: Nivon, ANWB, NWB, KNBLO-NL, NTKC, Stayokay, Scouting Nederland, Op Lemen Voeten, TeVoet, Vrienden van de Voetveren, Veilig Verkeer Nederland, NKBV.

Wandelnet is het startpunt voor wandelend Nederland. Het geeft wandelen de plaats die het verdient: een goede mogelijkheid om overal te voet op pad te gaan. Omdat vrijwel alle Nederlanders wandelen, omdat wandelen gezond en leuk is en het bijdraagt aan een duurzame samenleving.

Lopende Zaken® is een kwartaalnieuwsbrief van Stichting Wandelnet, Postbus 846, 3800 AV Amersfoort, tel. 033 465 36 60, info@wandelnet.nl, www.wandelnet.nl
ISSN 1567-3804

Ontwerp en vormgeving: Concreet geeft vorm
Druk: Drukkerij Kerkebosch B.V. Zeist

Wandelnet gaat digitaal

Volg Wandelnet nu ook op sociale media. Wandelnet heeft een pagina op Facebook en geeft actuele wandeltips via Twitter.  

Wilt u weten wat Wandelnet deed in 2010?

Kijk dan op www.wandelnet.nl, klik op 'Over Wandelnet' en 'Publicaties' voor het jaaroverzicht.