

Voordat u gaat wandelen...

Inleiding

De OV-stapper Hondsrug (15 km) gaat van station Haren naar Zuidlaren, bushalte Brink. U wandelt over de Drentse heuvelrug en onderweg passeert u hunebedden en de Appelbergen waar karresporen herinneren aan de Herenweg, een oerweg en onderdeel van een oude handelsroute van Groningen naar Coevorden. In eindpunt Zuidlaren wandelt u langs een van de zeven brinken in het dorp. Driekwart van de route gaat over onverharde paden. Bij de Appelbergen kan het drassig zijn.

Routebeschrijving

De beschrijving van de route is in kleinere stukken opgedeeld. De tekst van de routebeschrijving wordt afgewisseld met achtergrondinformatie over bezienswaardigheden, cultuurhistorie, natuur en landschap. Deze informatie is blauw gedrukt en wordt met nummers aangeduid. De nummers bij de tekst vindt u terug op het kaartje.

Markering van de route

De eerste 2,5 km zijn niet meer officieel gemarkeerd, maar de rood-witte markering met NS logo is nog vrijwel overal aanwezig. Daarna wandelt u tot Zuidlaren op het Pieterpad (LAW 9-1, Pieterburen-Vorden, 235 km). In de onderstaande beschrijving van de wandeling wordt de markering als volgt weergegeven:

Niet officieel gemarkeerd deel van de route.

Route onderdeel van Pieterpad.

Waar routebeschrijving en markering verschillen, blijft u de markering volgen. Tussentijdse veranderingen in het terrein worden op deze manier ondervangen.

Horeca onderweg

Zowel in Haren als in Zuidlaren zijn diverse horecagelegenheden. Op de route vindt u nog de volgende horeca:

(na 2,5 km) [Paviljoen Sassenheim](#). Lutsborgsweg 53, Haren. Open di t/m zo vanaf 10 uur.

(na 7 km) [Paviljoen Appelbergen](#), Hoge Hereweg 33, Glimmen. Dagelijks geopend vanaf 10 uur.

(na 8,5 km) [Herberg De Blankehoeve](#), Beslotenveenweg 2, Noordlaren. Open wo t/m zo vanaf 12 uur, op ma en di gesloten.

Busreis terug

Er vertrekt vanaf bushalte Brink in Zuidlaren 2x per uur een bus naar station Groningen, in de spits (ma-vr) 4x per uur. Actuele informatie over de vertrektijden vindt u op [9292.nl](#).

Wandelnet

In ons land zijn circa 40 Lange-Afstand-Wandelpaden® (LAW's), in lengte variërend van 80 tot 725 km, beschreven en gemarkeerd. Alle activiteiten op het gebied van LAW's in Nederland worden gecoördineerd door Wandelnet. Naast het ontwikkelen en beheren van

LAW's behartigt Wandelnet de belangen van alle recreatieve wandelaars op lokaal, regionaal en landelijk niveau. Alle activiteiten worden ondersteund door zo'n 750 vrijwilligers, verspreid door het hele land. Meer weten over de LAW's? Kijk op: [www.wandelnet.nl](#).

Meldpunt Wandelen

Markering weg? Blokkade op de route? Meld het ons! [www.meldpuntroutes.nl](#)

Beschrijving van de Wandeling

U verlaat station Haren via het Stationsplein en gaat direct linksaf, richting P+R (Nieuwe Stationsweg). Aan het eind, bij spoorwegovergang, rechtsaf (Oude Middelhorst). Aan het einde rechtsaf, Middelhorstweg en direct linksaf, Lokveenweg. Voorbij de kerk en de P. Wierengaweg in een parkje, linksaf en volg een geasfalteerd voetpad tussen de huizen door. Op een kruising van voetpaden rechtdoor. Aan het einde bij een bankje rechtsaf. U loopt tussen een vijver (aan uw linkerhand) en een hertenkamp (aan uw rechterhand). Twee paden naar rechts negeren.

Op een kruising rechtdoor en na circa 50 meter rechtsaf. Op de volgende kruising (Onnerweg) oversteken en rechtdoor een paadje in. Na huisnr. 12 rechts aanhouden. Aan het einde oversteken en linksaf, Volg het voetpad aan rechterzijde van Nieuwlandsweg circa 700 m. Aan het eind bij rotonde rechtsaf via de parallelweg (Scharlakenlaan). Parallelweg rechtdoor blijven volgen. Aan het eind een drukke verkeersweg oversteken (Rijksstraatweg).

Let op: Het Groninger Landschap start in september 2021 werkzaamheden achter hun hoofdkantoor Villa de Vennen. Het wandelpad, achter de villa, naar de Lutsborgsweg zal daarom tot in de nazomer van 2022 afgesloten worden. Volg tijdens de afsluiting de hieronder beschreven omleiding.

Omleiding

Sla linksaf en ga direct rechtsaf de Holsteinslaan in. Aan het einde van de weg bij P-22264/001 linksaf, Lutsborgsweg. Na circa 100 m gaat de klinkerweg over in zandweg. Volg nu de hoofdroute bij *).

Hoofdroute


U slaat linksaf en steekt de Holsteinslaan over (*Rechtsaf gaat het naar restaurant Sassenheim*), 50m voorbij de bushalte gaat u bij nr 333 rechtsaf het terrein van het kantoor van het Groninger Landschap op. Neem het paadje rechts van het gebouw. Volg het pad langs de tuin met een bocht naar links. U verlaat de tuin naar rechts en volgt het graspad langs een kleine fruitboomgaard. Aan het eind bereikt u via een klaphek een zandweg. Hier linksaf, Lutsborgsweg.


1. Sassenheim

Noorderplas is rond 1800 ontstaan uit turfwinning. Het gebiedje breidde zich later uit met de Zuiderplas, toen er zand werd afgegraven voor de aanleg van de A28. Bij het paviljoen staat een standbeeld van Hein Aalderink. Hein en zijn vrouw Saskia waren de trotse




bezitters van het plassen gebied. Als enthousiast visser richtten ze in 1909 Hengelaarsclub Groningen op. Na het overlijden van de heer Aalderink en zijn vrouw is de hengelervereniging - ter herinnering aan de erfenis - in 1977 naar hen vernoemd (Sas-en-Hein). In de plassen wordt vooral gevestigd op karper, maar ook op paling, snoek, snoekbaars en witvis. Het deels boven het water gebouwde paviljoen (horeca) dateert uit 1938 en staat op de rijksmonumentenlijst.


 *) Vanaf hier volgt u de wit-rode markeringen van het Pieterpad. Op de kruising bij P-22256 gaat u rechtdoor. Er volgen enkele haakse bochten. Ook bij P-22047 rechtdoor lopen. Aan het eind de drukke verkeersweg, Rijksstraatweg, oversteken en deze naar links volgen. Na circa 100 meter, bij P-63015, rechtsaf richting Zuidlaren, Hoge Hereweg.


 Na circa 500 meter linksaf, Oude Boerenweg. Waar de weg naar links buigt, gaat u via een trap omhoog. Boven gaat u rechtsaf, Viaductweg en volgt de weg over de spoorbrug. Aan de overzijde rechtsaf, Dalweg. Deze weg helemaal uitlopen totdat het asfalt ophoudt. Rechtdoor een karrenspoor volgen dat na circa 100 meter overgaat in een smal schelpenpad, Tranendal. Aan het eind rechtsaf. Na circa 200 meter, op een kruising, bij de ingang van het bos, linksaf. Op de volgende kruising, linksaf. Zijpaden negeren. Na een ruime bocht loopt u langs het Grote Veen (aan uw linkerhand).

2. Appelbergen

Dit natuurgebied met heide, bos en veenplassen is bewaard gebleven omdat het militair oefenterrein was van het voormalig garnizoen van de stad Groningen. In de volksmond heet het gebied Appèlbergen, vanwege de vele soldaten die hier op appèl hebben gestaan. Het is nu eigendom van Staatsbosbeheer. Deze dienst heeft in het Grote Veen door afdamming de waterstand aanzienlijk verhoogd om de veenvorming te bevorderen en de verlanding tegen te gaan. Wel zijn als gevolg hiervan diverse bomen afgestorven. Dit is vooral te zien bij berken aan de oostkant.

 U volgt het pad langs het veen tot voorbij een houten vlonder. Hier even rechts en direct weer links gaan, een zandpad. Zijpaden negeren en na circa 150m een zandweg oversteken. Volg het pad met een bocht naar rechts. Bij de kruising rechtdoor en dan op de splitsing links aanhouden. Na een haakse bocht naar links het eerste pad rechts nemen. Dit komt uit op een zandweg, Leemweg. Hier rechtsaf en na 30 m aan het eind linksaf, een brede zandweg met naastliggend fietspad (Hoge Hereweg).


 Aan het eind, bij P-21578, steekt u de verkeersweg over en gaat min of meer rechtdoor (richting Noordlaren/Zuidlaren) het fietspad rechts van de Zuidlaarderweg op. Na circa 250 meter gaat u bij P-20649 rechtsaf en volgt de Beslotenveenseweg, die na circa 200 meter overgaat in een zandweg met naastliggend fietspad.


 Daarna de eerste weg linksaf bij P-21577, eveneens een zandweg met naastliggend fietspad, Duinweg. Op een splitsing rechts aanhouden (links heet

het Oorsprong), Duinweg. Na natuurvriendenhuis De Hondsrug loopt het Drenthepad (geel-rode markering) een klein stuk gelijk met de route.

3. Natuurmonumenten


Natuurmonumenten beheert het Noordlaarderbos sinds 1932 en wil het gebied geleidelijk omvormen tot een gemengd bos. Dit gebeurt door regelmatig nieuwe berken, beuken en eiken aan te planten ten koste van oude naaldbomen. In een gemengd bos, waar verschillende bomen door elkaar staan, voelen de meeste dieren zich beter thuis. Er zijn hier niet alleen reeën gesignaleerd, maar ook de hermelijn en de steenmarter. Ook kunt u er veel vogels zien, zoals de wiewaai, nachtegaal en roofvogels als sperwer en havik.


 U volgt de Duinweg en gaat bij P-22134 linksaf. Iets verder, in een bocht naar rechts, gaat u rechtdoor, Haasakkers. Na huisnummer 2 links aanhouden. U blijft dit pad volgen tot waar het fietspad naar links afbuigt. Daar gaat u rechtsaf een zandweg op (Heiveen). De zandweg gaat over in een asfaltweg, die uitkomt in Midlaren. Aan het einde linksaf, Tolhuisweg. Na circa 350 meter gaat u rechtsaf, Schutsweg.

 Het Drenthepad met geel-rode markering verlaat na 200 meter de route en gaat linksaf; u loopt hier rechtdoor.

4. Hunebedden en keuterboerderijen

Tussen de keuter(boerder)ijen aan de Schutsweg 40 en 42 liggen twee hunebedden. Keuterijen werden gebouwd aan de rand van het dorp, waar de grote boeren weinig vruchtbaar land hadden. De keuter was in dienst als dagloner of arbeider, hield een enkele koe of geit en kwam met moeite de jaren door. Kinderen werkten dan ook al vroeg mee. Omdat de ruimte in een keuterij beperkt is en de muren slechts halfsteens zijn er veel gesloopt. Nummer 42 is aan renovatie of afbraak toe, maar ligt vanwege de hunebedden op een terrein dat als rijksmonument is aangewezen, zodat strikte regels gelden. Hunebedden zijn de oudste overblijfselen regels gelden. Hunebedden zijn de oudste overblijfselen geleden gebouwd en bestaan uit grote staande stenen, zwerfstenen, die overdekt zijn met platte stenen. Hoewel algemeen wordt aangenomen dat hunebedden restanten zijn van grafkelders, is dit nooit wetenschappelijk aangetoond, omdat er nooit skeletten zijn gevonden uit die tijd.

 Waar de asfaltweg naar rechts buigt, links aanhouden, een zandweg in (nog steeds Schutsweg). U volgt de zandweg tot aan de rand van Zuidlaren. Vlak voordat de zandweg overgaat in een klinkerweg gaat u linksaf, een smal pad langs een bommenrij aan de rand van akkers. Aan het eind van het pad rechtsaf, een klinkerweg met trottoir (Esweg). U bent aangekomen in Zuidlaren. Op een kruising rechtdoor, Esweg. Aan het einde gaat u schuin rechtdoor, Kerkbrink.

 Vervolgens rechts aanhouden over het trottoir. U komt uit op De Millystraat. In de bocht naar rechts bereikt u bij Y-228 de Brink van Zuidlaren. Links van de brink, Brink Oostzijde, is een bushalte. Dit is het eindpunt van deze route.

5. Paardenmarkt in Zuidlaren



Zuidlaren is een karakteristiek dorp met maar liefst zeven brinken. Vroeger was de brink het centrum van een dorp. Dat is nog goed te zien aan de huizen die om een brink heen zijn gebouwd. Al in de Middeleeuwen groeide Zuidlaren uit zijn voegen. Daarom verrezen er in de directe nabijheid dorpen met de naam Noordlaren en Midlaren. Zuidlaren staat al bijna 800 jaar bekend om zijn paardenmarkt. Ieder jaar trekken er op de derde dinsdag in oktober vele duizenden mensen naar de kop van Drenthe om dit evenement mee te maken. Het is de grootste paarden- en runderenmarkt van West-Europa.

6. Molen De Wachter

Deze koren- en oliemolen die aan de vaart van Zuidlaren staat, werd gebouwd in 1851 door Egbert van Bon. De volgende eigenaar, Jan Medendorp, besloot in de volgende eigenaar, Jan Medendorp, besloot in stoominstallaties. De oliemolen veranderde in de loop der tijd in een oliefabriek en deed dienst tot 1934. De korenmolen bleef in gebruik tot 1950. De kleinzoon van de familie Medendorp heeft de molen in 1989 overgedragen aan de Stichting Koren- en Oliemolen [De Wachter](#). De olieslagerij is in de oude staat teruggebracht en gerestaureerd. De molen is tegenwoordig geopend voor publiek: mei-oktober op zaterdag van 10.00-16.30 uur en op woensdag van 13.30-16.30 uur (Havenstraat 36, Zuidlaren, tel 050-4090308).

Genoten?

Schrijf een review!

wandelnet.nl/wandelroute/105/hondsrug/review

Alle gegevens in deze folder gelden onder voorbehoud van wijzigingen en eventuele drukfouten. De route en de beschrijving van deze OV-stapper werden met de grootst mogelijke zorgvuldigheid samengesteld. Stichting Wandelnet aanvaardt geen verantwoordelijkheid voor schade die wandelaars op enigerlei wijze zouden kunnen ondervinden door gebruik te maken van deze routebeschrijving en/of kaart of door het wandelen van de route. Niets uit deze uitgave mag worden vervoelvoudigd en/of openbaar gemaakt worden door middel van druk, fotokopie, publicatie op internet of op welke andere wijze ook, zonder voorafgaande schriftelijke toestemming van Wandelnet.

Laatste revisie: 10-12-2024