

NS-wandeling Kennemerduinen

Santpoort Noord - Overveen of Zandvoort 14,5-16 km



LET OP: *na langdurige regenval is een deel van deze route onbegaanbaar en afgesloten. Volg in dat geval de aparte routebeschrijving onder 'Wateroverlast'. Deze route is ook gemarkeerd.*

Inleiding

Wandelnet heeft in samenwerking met de Nederlandse Spoorwegen een serie wandelingen van station naar station samengesteld. Deze NS-wandelingen volgen meestal een deel van een Lange-Afstand-Wandelpad (LAW) of Streekpad. Deze route loopt grotendeels samen met een stukje van het Nederlands Kustpad (LAW 5-2, Hoek van Holland-Den Oever/Den Helder, 233-252 km).

Vanaf station Santpoort-Noord volg je slingerende, veelal onverharde paden door landgoed Midden-Herenduin, Duin en Kruidberg en Kennemerduinen in Nationaal Park Zuid- Kennemerland.

Let op! Bij wateroverlast volg je gedeeltelijk een andere, beschreven en ook gemarkeerde route via IJmuiden, deze route is 2 km langer.

Na bijna 9 km heb je de keus uit twee varianten: vanaf Strand/Duinpaviljoen Parnassia aan Zee over het strand naar station Zandvoort (totaal **14,5 km**, bij omleiding **16,5 km**). Of: het Nederlands Kustpad vervolgen door de Kennemerduinen naar station Overveen (totaal **16 km**, bij omleiding **18 km**).

Het is absoluut verboden om een hond mee te nemen.

Wandelaars met hond krijgen een proces-verbaal.

Vanwege (rulle) zandpaden en steile duinovergangen is de route niet geschikt voor kinderwagens.

Veel wandelplezier!

Heen- en terugreis

Santpoort-Noord is per trein goed bereikbaar vanuit Alkmaar, Hoorn en Haarlem, Amsterdam; 2x per uur arriveren er treinen uit deze richtingen.

Station Overveen (eindpunt 16 km-route) ligt op de lijn Amsterdam/Haarlem/Zandvoort. Dat geldt ook voor station Zandvoort (eindpunt 14,5 km-route). Op dit traject rijdt 2x per uur een Sprinter in beide richtingen.

Actuele vertrektijden: www.ns.nl/reisplanner

Horeca

Let op: de openingstijden veranderen regelmatig.

Check ze daarom vooraf op de betreffende site.

Bij omleiding vanwege wateroverlast komt er 2 km bij de onderstaande afstanden.

- Na bijna 10 km: Strand- en Duinpaviljoen Parnassia aan Zee, dagelijks open vanaf 9 uur; <https://parnassiaaanzee.nl>

- Na 14 km, vlak voor Overveen: Duincafé in Bezoekerscentrum De Kennemerduinen, open 10-17 uur; www.np-zuidkennemerland.nl (ga naar Bezoekerscentrum De Kennemerduinen).

- Na 16 km op station Overveen: Eetcafé Klein-Centraal, dagelijks open vanaf 9 uur; www.klein-centraal.nl

Net voorbij station Overveen onder andere:

- Restaurant Tong Ah, di t/m zo open van 16-22 uur; www.restaurant-tongah.nl
- Loetje Overveen, ma t/m do open vanaf 16 uur, vr t/m zo vanaf 12 uur; www.loetje.nl
- Aan het eind in Zandvoort: diverse gelegenheden, waaronder Strandrestaurant Meijer aan Zee, elke dag open vanaf 10 uur; www.meijeraanzee.nl

Verder kom je onderweg watertappunten tegen: op station Santpoort Noord, bij knooppunt 56, (IJmuiderslag, alleen bij de omleiding vanwege wateroverlast), bij de parkeerplaats van Parnassia, bij Bezoekerscentrum De Kennemerduinen en bij de stations Zandvoort en Overveen.

Markering van de route

Voor elk tekstblokje staat aangegeven welke markering je op dat moment volgt. Markeringen staan op hekken, verkeersborden, paaltjes en soms op bomen. Waar routebeschrijving en markering verschillen, blijf je de markering volgen. Tussentijdse veranderingen in het veld worden zo ondervangen. De markering wordt onderhouden door vrijwilligers van Wandelnet.

Let op! : *na langdurige regenval is een deel van deze route onbegaanbaar en afgesloten. Volg in dat geval de aparte routebeschrijving onder 'Wateroverlast'. Deze route is ook gemarkeerd.*

Wandelnet

In ons land zijn circa 40 Lange-Afstand-Wandelpaden® (LAW's), in lengte variërend van 80 tot 725 km, beschreven en gemarkeerd. Alle activiteiten op het gebied van LAW's in Nederland worden gecoördineerd door Wandelnet. Naast het ontwikkelen en beheren van LAW's behartigt Wandelnet de belangen van alle recreatieve wandelaars op lokaal, regionaal en landelijk niveau. Alle activiteiten worden ondersteund door ruim 900 vrijwilligers, verspreid door het hele land. Meer weten over de LAW's? Zie www.wandelnet.nl

Meldpunt Routes

Markering weg? Blokkade op de route? Meld het ons: www.meldpuntroutes.nl

Routebeschrijving

Tip: je kunt de route ook met je smartphone volgen. Download de app van Wandelnet in Google Play of de App Store. Zoek op routenaam en download thuis (wifi) de route. Zorg dat je telefoon is opgeladen en dat je locatiegegevens aanstaan.

Verlaat het station aan de zijde van spoor 2 en ga rechtsaf het fietspad op.



Ga het fietspad op tussen de manege en de spoorbaan tot aan de noordelijke ingang van de manege. Volg vanaf hier het voetpad links van het fietspad. Volg het voetpad circa 400 m en neem het eerste (klinker)weggetje linksaf, Arguspad. De eerstvolgende weg oversteken en rechtdoor naar toegang Nationaal Park Zuid-Kennemerland. Passeer een parkeerplaats en een informatie-paneel. Vanaf hier volg je het wit-rood gemarkeerde Nederlands Kustpad.

1. Nederlands Kustpad

Deze NS-wandeling volgt deel 2 van het Nederlands Kustpad, dat door Zuid- en Noord-Holland loopt. Samen met deel 1 (Zeeland) en deel 3 (Friesland en Groningen) heeft het Kustpad een lengte van totaal 725 kilometer. Daarmee is het Nederlands Kustpad het langst aaneengesloten wandelpad van Nederland. De route loopt door duinen, over dijken, landgoederen, door dorpen en steden. En de kust is nooit ver weg.



Ga 200 m verder vóór woning nr. 18 linksaf. Ga na circa 100 m door een klaphekje. Even verder op de eerste splitsing rechts aanhouden. Op de volgende T splitsing linksaf. Zijpaadjes negeren. Je komt na ruim 1 km uit op een klinkerweg (fietspad) en gaat linksaf. Als het bordje **wateroverlast** is geplaatst ga je rechtsaf. Zie verdere tekst dan hieronder bij kopje: **Route bij Wateroverlast**.

Route bij wateroverlast:



Rechtsaf. Volg het klinkerpad circa 800 meter. Voor een lange bocht naar rechts, sla je linksaf, bospad in. Bij splitsing na 50 meter (knp 58), linksaf. Na 50 meter, op viersprong (knp 48) rechtdoor, langs afsluitboom. Bij knp 85, rechtsaf het hek door naar knp 83. Hier linksaf. Volg dit voetpad tot grote flat aan rechterhand. Ga de trap op, steek fietspad over en steek autoweg over. Ga het trapje af met links en rechts stoeptegels, fietspad en nogmaals een trap af. Volg de straat (Schiplaan). Je passeert de Zeewijk Passage

(winkelcentrum) aan je rechterhand. Bij kruising met grote weg, Wouwenkoppaan, stukje links, oversteken bij zebra, en dan rechtdoor klinkerpad op (Duinparkpad). Aan het eind, bij busstation, linksaf, oversteken en meteen rechtsaf (Dennenkoppaan).

Aan het eind oversteken en rechtdoor, smal schelpenpad tussen flats. Na 100 meter linksaf, smal wandelpad. Dit pad klimt, slingert, daalt, waaiert uit en komt weer bij elkaar. Volg het meest belopen pad (vaak maar een voetstap breed), negeer afslagen tot je uitkomt op een geasfalteerd fietspad (knp 57). Steek asfalt over en vervolg het smalle zandpad. Bij aanwijzing linksaf. Na 100 meter, zandplek, rechtsaf en meteen linksaf. Bij de zwarte bunker (Batterij) linksaf, geasfalteerd pad op. Volg dit tot aan stoep (trottoirtegels naast asfalt met geschilderde parkeerplekken).

*Indien er veel water voor de bunker staat, dan terug tot smalle viersprong en daar rechtsaf. Houdt bunker ongeveer aan rechterhand. Ook dit pad eindigt op de stoep bij asfalt.



Op de stoep linksaf tot zebra. Gebruik de zebra om over te steken en dan rechtdoor, halfverhard omhoog. Je komt langs bebouwing op IJmuiderslag. Steek de straat over en loop naar de rand van de bestrating. Daar is een watertappunt (knp 56).

Ga linksaf, zo dicht mogelijk tegen begroeiing aan. Houd het (gesloten) restaurant aan de linkerhand. Meteen voorbij het restaurant, rechtsaf, steil dalend, Strandvonderpad. Nog voor je beneden bent linksaf. Volg dit brede zanderige pad tot er een mogelijkheid is om het strand op te gaan.

Volg het strand met de zee rechts 800 m tot je bij de hoofdroute uitkomt bij "Je hebt nu keus uit twee varianten".

Vervolg hoofdroute:



Na 150 m passeer je een oude tankgracht uit de Tweede Wereldoorlog (onderdeel van Festung IJmuiden). Direct na de tankgracht, waar de klinkerweg naar links buigt, loop je rechtdoor. Volg het schelpenpad circa 600 m tot een metalen hek. Ga hier linksaf, een smal zandpad op en houd bij splitsing paden links aan. Sla aan het eind van dit pad (na circa 300 m) bij een metalen hek weer linksaf.

2. Nationaal Park Zuid-Kennemerland

Het natuurgebied tussen IJmuiden en Zandvoort heeft in 1995 de status Nationaal Park gekregen. Het park bestaat uit de Kennemerduinen, landgoederen als Duin en Kruidberg en Midden-Herenduin en brede

stranden. De Cruytbergh was ooit jachtverblijf van stadhouder Willem III, een kleinere versie van 't Loo. Het kasteelachtige hoofdgebouw uit 1906 is in gebruik als hotel en restaurant (400 m van het startpunt). De tuin is aangelegd in Engelse landschapsstijl. Sinds 2005 wordt vrijwel het hele Nationaal Park begraasd door Schotse hooglanders, konikpaarden en shetlandpony's. Deze 'grote grazers' leven in kuddes; vaak liggen ze met z'n allen op een beschutte plek. Staan ze op het pad? Houd dan afstand, aai of voer ze niet en loop er rustig met een grote boog omheen. De grazers houden de begroeiing kort en open zodat het gebied niet dichtgroeit.

 Na weer 300 m op een driesprong bij bankje rechtsaf, bordje Bloemendaal/Strand. Na circa 200 m op splitsing rechts aanhouden, (knooppunt 25). Volg dit slingerende pad dat op en neer gaat circa 800 m tot knooppunt 93. Ga hier linksaf het Olmenpad in en volg het smalle pad tot een bankje nabij een betonpad. Steek het betonpad over en ga na 30 m rechtsaf (knooppunt 79). Dit slingerende pad volg je circa 500 m Tussendoor zie je een open stukje aan je rechterhand. Op 50 m is een uitzichtpunt over een duinmeer met bankje. Vervolg het pad totdat het via een zanderige afdaling uitkomt op een betonpad. Ga hier linksaf en volg het betonpad (fietspad, Zeeweg). Ga na circa 600 m via de duinovergang linksaf het strand op.

Je hebt nu de **keus uit twee varianten:**

1. **Naar Zandvoort aan Zee** (14,5 km totaal): blijf over het strand lopen. In de verte zie je het hoge Palace Hotel. Vlak achter dit hotel ligt het station.
2. **Naar Overveen** (16 km totaal): volg het strand circa 2 km. Lees verder onder informatieblokje 3, 'Zandvoort aan Zee'.

3. Zandvoort aan Zee


Rond het jaar 1100 heette Zandvoort 'Sandevoerde'. De naam kwam voort uit een samentrekking van 'zand' en 'voorde'. Voorde betekent doorwaadbare plaats. De bewoners leefden voornamelijk van de visvangst. Maar door de opkomst van het badtoerisme in de 19e eeuw veranderde Zandvoort langzaam maar zeker in een badplaats. Veel beroemdheden trokken ernaar toe. Tot op de dag van vandaag leeft Zandvoort van het toerisme. Het station, waar de route van 14,5 km eindigt, dateert uit 1881 en vormt het eindpunt van de lijn Haarlem- Zandvoort. Vooral op zomerse dagen maken strand-gasten dankbaar gebruik van deze lijn.


Route naar Overveen:

Verlaat het strand na circa 2 km, even voorbij strandpaal 60/500. Ga linksaf (strandopgang Paviljoen Parnassia).

4. Stuivende duinen


In principe zijn duinen open, zandige gebieden. Door voedselrijke neerslag groeien ze echter steeds verder dicht met grassen, struiken en bomen. Daarom zijn er hier in de zeereep de afgelopen jaren op vijf plekken sleuven gegraven, zodat de wind weer toegang krijgt tot het duin. De paraboolduinen in het verlengde van de sleuven zijn ontdaan van begroeiing en wortellaag. De wind heeft nu weer vrij spel op het kale zand, zodat de duinen kunnen verjongen en ze beter klimaatbestendig zijn. De zuidelijkste sleuf is toegankelijk voor publiek.

 Op het duin passeer je aan je linkerhand Strand- en Duinpaviljoen Parnassia aan Zee. Loop richting parkeerplaats. Bij een houten handwijzer linksaf, trap af en klinkerweg volgen met de bocht mee naar rechts (fietspad naar links dus negeren).

 Na een bocht naar links ga je rechtdoor (pad naar rechts negeren). Na 500 m linksaf, bij knooppunt 39, een schelpenvoetpad op. Ga de eerste trap rechtsaf omhoog. Volg het pad tot boven op de Hazenberg.

5. Hazenberg

De Hazenberg (27 m boven NAP) biedt een weids uitzicht over het nationale park. In het noorden vallen de schoorstenen van Tata Steel meteen op. Oostwaarts liggen de hoge beboste binnenduinen. In zuidelijke richting ligt de watertoren van Overveen, waar je straks langskomt. Aan de kust liggen Zandvoort en Bloemendaal aan Zee. Kijkend van west naar oost is de overgang van de zeereep naar het binnenduin goed te zien. Vlak bij zee kunnen alleen sterke zout- en windbestendige planten zoals helm, zandkool of zeeraket overleven. Iets meer landinwaarts groeit duindoorn en kardinaalsmuts. Nog verder landinwaarts zijn de dennenbossen, destijds geplant om het stuivende zand vast te leggen. De eerste loofbomen zoals berk en eik staan pas verder in het binnenland.

 Verlaat de Hazenberg links via de andere trap. Op de splitsing rechts aanhouden (hier ben je weer op de blauwe route). Je komt uit op een klinkerweg (fietspad) en gaat hier rechtsaf. Ga


na 150 m op een kruising linksaf omhoog, een voetpad op (met uitzicht op het Vogelmeer).


6. Vogelmeer

Op de zandige oevers van het Vogelmeer broeden onder andere grauwe ganzen, kieviten, kleine plevieren en drie soorten futen. Het ijsvogeltje en de roerdomp worden er regelmatig gesignaleerd in de oevervegetatie.

Tijdens de winter is het Vogelmeer geliefd bij doortrekkers als tafel- en kuifeenden.

Iets van de route af, aan de zuidkant van het Vogelmeer, ligt vogelkijkhut Schoutens Vergezicht.


 Volg het smalle, kronkelige schelpen-/zandpad geruime tijd en houd steeds rechts aan. Het pad wordt geleidelijk breder. Op splitsing voor een driehoekig grasveldje rechts aanhouden (blauwe paaltjes gaan hier naar links). Ga na bijna 200 m linksaf, een breed pad op (weer de blauwe route). Op splitsing links aanhouden en omhoog. Al snel passeer je een zijpad links met trap naar uitzichtpunt Lichtbakkeet. *(Van hieraf zie je onder meer een groot kruis en militaire begraafplaats - met Nederlandse vlag.)*

 Blijf het brede schelpenpad volgen. Op een viersprong rechtdoor. Een bankje passeren; na circa 400 m loop je langs een gedenksteen, eerst één links en even verderop ook één rechts - iets meer van de weg af.


7. Gedenksteden

De gedenksteden geven de plaats aan waar in mei 1945 de lichamen van vermoorde verzetslieden zijn gevonden. De Duitsers namen bij wijze van represaille, deels willekeurig uitgekozen mensen, deels gevangengehouden verzetsmensen, mee naar de duinen om ze daar te fusilleren. Vele tientallen landgenoten werden hier vermoord. De meeste dode lichamen werden ondiep begraven, zodat ze na de oorlog al snel werden ontdekt.

In dit duingebied zijn vijf gedenksteden geplaatst. Bij de eerste steen (links van de route) werden 92 mensen vermoord, bij de tweede (rechts) 21.

 Volg het brede schelpenpad en negeer de paden van rechts. Ga op de asfaltweg rechtsaf (linksaf is verboden). Een zijpad naar links negeren en vervolgens het eerste pad schuin naar rechts op. Na 50 m een klinkerweg (fietspad) recht oversteken naar een bospad (voetpad). Een metalen hek passeren en links


aanhouden. Even verder op een splitsing rechts aanhouden. Bij een open zandige plek met picknickbank rechtdoor. Op een kruising met breder pad ook rechtdoor.

 Ga op de klinkerweg (fietspad) linksaf. Waar de weg naar links buigt, ga je rechtdoor door een hek; volg het voetpad. Aan het eind linksaf, klinkerweg. Weer een hek passeren en direct daarna passeer je Bezoekerscentrum De Kennemerduinen (rechts). Volg het voetpad langs het parkeerterrein naar een drukke verkeersweg (N200). Bij deze weg linksaf, een voetpad op. Na 100 m bij een voetgangersoversteekplaats met verkeerslicht, rechtsaf de weg oversteken.

8. Bezoekerscentrum De Kennemerduinen

Bezoekerscentrum De Kennemerduinen informeert over dieren en planten die in Nationaal Park Zuid-Kennemerland leven. In het centrum bevindt zich ook een café en een winkel.

Het bezoekerscentrum is gehuisvest in een duurzaam gebouw; de inspiratie voor het ontwerp voert terug naar een duinboerderij uit de 7e eeuw. De toegang tot het centrum is gratis. Openingstijden zie horeca (pag. 1) of zie www.np-zuidkennemerland.nl (ga naar Bezoekerscentrum De Kennemerduinen).

 Aan de overzijde van de N200 linksaf, een schelpenvoetpad op. Na een bankje buigt het pad naar rechts; even verderop loopt het pad parallel aan een bredere weg; het voetpad vervolgen. Voor spoorwegviaduct linksaf de weg oversteken en het pad aan de linkerzijde van de Tetterodeweg volgen. Blijf steeds evenwijdig aan het spoor lopen tot aan station Overveen.

Deel je ervaringen

en schrijf een review:

www.wandelnet.nl/wandelroute/116/Kennemerduinen/review

Alle gegevens in deze beschrijving en op de routekaart gelden onder voorbehoud van wijzigingen en eventuele drukfouten. De route en de beschrijving van deze NS-wandeling werden met de grootst mogelijke zorgvuldigheid samengesteld. Wandelnet en NS aanvaarden echter geen aansprakelijkheid voor schade die wandelaars op enigerlei wijze zouden kunnen ondervinden door gebruik te maken van deze routebeschrijving en/of kaart of door het wandelen van de route. Niets uit deze uitgave mag worden veelevoudigd en/of openbaar gemaakt worden door middel van druk, fotokopie, publicatie op internet of op welke andere wijze ook, zonder voorafgaande schriftelijke toestemming van Wandelnet.

Rev: 03/09/24