

NS-wandeling Hierdense Poort

Nunspeet - Harderwijk 21 km



Inleiding

Wandelnet heeft in samenwerking met de Nederlandse Spoorwegen een serie wandelingen van station naar station samengesteld. Deze NS-wandelingen volgen een deel van een Lange-Afstand-Wandelpad (LAW), Streekpad of wandelnetwerk. Deze NS-wandeling volgt het Zuiderzeepad (LAW-8, rondom IJsselmeer, 491 km). Je loopt vanaf station Nunspeet in **21 km** naar station Harderwijk. Je kunt de route na **10 of 12 km** afbreken (zie 'OV bij inkorten route').

Je wandelt door bossen, over landgoederen en het Hulshorsterzand. Het is vrij zwaar lopen door het stuifzandgebied. Verharde wegen brengen je naar de historische binnenstad van Harderwijk met monumenten en terrassen. Honden zijn aangeliind toegestaan, maar verboden op het Rentmeersterpad bij De Essenburgh en in het Hortuspark in Harderwijk; zie de alternatieve route. Veel wandelplezier!

Heen- en terugreis

Station Nunspeet (begin route) en station Harderwijk (eind van de route) liggen op de lijn Amersfoort-Zwolle. In beide richtingen rijden er dagelijks 2 treinen per uur. Actuele vertrektijden: www.ns.nl/reisplanner

OV bij inkorten route

Je kunt de route na 10 km beëindigen door bij halte Landgoed Hulshorst (Zuiderzeestraatweg) buslijn 111 te pakken naar station Nunspeet of Harderwijk. Of je loopt nog 2 km door en pakt bij halte Hierden Molenweg (Zuiderzeestraatweg) dezelfde bus. Uiteraard kun je ook eerst de bus pakken en uitstappen bij halte Landgoed Hulshorst of Hierden Molenweg om resp. in 10 of 8 km naar Harderwijk te lopen.

Buslijn 111 rijdt 1x per uur; 's avonds, za en op zo alleen op aanvraag: reserveer minimaal 30 minuten voor de vertrektijd via RRRreis.nl, RRRreis app of 088-6557771. Actuele tijden: www.ns.nl/reisplanner (ook bustijden).

LET OP: RRRreis laat soms meerdere ritten achtereenvolgend uitvallen; houd de reisinformatie in de gaten.

Naar route vanaf halte Landgoed Hulshorst:

Vanuit Nunspeet: weg oversteken en linksaf. Rechtsaf richting Koetshuis, direct rechtsaf, Broeksteeg en route oppakken bij alinea vóór infoblokje 4 (vanaf: 'Vervolgens rechtsaf, een halfverharde weg ...' etc.).

Vanuit Harderwijk: op fietspad doorlopen, rechtsaf richting Koetshuis, zie verder hierboven.

Naar route vanaf halte Hierden Molenweg:

Steek vanuit Nunspeet vóór rotonde de weg naar links over (vanuit Harderwijk rechtsaf) naar Molenweg. Na 'Hoge Varenweg' rechtsaf, Kerkpad. Route oppakken boven infoblokje 4 (vanaf: 'Bij een huis met schuur ...').

Horeca

Let op: de openingstijden veranderen regelmatig. Check ze daarom vooraf op de betreffende site. Neem voldoende water mee, want het is een lange etappe.

- Aan het begin, in Nunspeet: diverse gelegenheden in het centrum, nabij het station.
- Kort daarna kom je langs Brasserie Het Stationshuisje, open vanaf 10 uur, sluitingstijd wisselt per dag, ma gesloten; www.hetstationshuisje.nl
- Even verderop is Outdoor Centrum Nunspeet, met koffiehoek en automaat (toilet aanwezig).
- Na bijna 8 km: Rustpunt van de Meer, open 1 apr-1 nov; Onder de Bos 199, Hulshorst; voorbij spoorwegovergang op kruising linksaf, loop 350 m door. Een Rustpunt ligt op particulier terrein; je kunt er iets drinken en naar het toilet (www.rustpunt.nu).
- Na bijna 12 km: Hampshire Hotel-Kasteel de Essenburgh, vrijdag en zaterdag geopend van 12-21 uur; www.essenburgh.com
- Aan het eind, centrum Harderwijk: diverse horeca.

Markering van de route

De wit-rode markeringen van het Zuiderzeepad staan op een hek, lantaarnpaal of paaltje. In Harderwijk-centrum is het Zuiderzeepad opgenomen in de toeristische bewegwijzering; de kleine wit-rode markeringen vallen minder op. Er is vooral daar gemarkeerd waar twijfel over de juiste route kan ontstaan. Waar beschrijving en markering verschillen, volg je de markering. Tussentijdse veranderingen in het veld worden zo ondervangen. De markering wordt onderhouden door vrijwilligers van Wandelnet.

Wandelnet

In ons land zijn circa 40 Lange-Afstand-Wandelpaden® (LAW's), in lengte variërend van 80 tot 725 km, beschreven en gemarkeerd. Alle activiteiten op het gebied van LAW's in Nederland worden gecoördineerd door Wandelnet. Naast het ontwikkelen en beheren van LAW's behartigt Wandelnet de belangen van alle recreatieve wandelaars op lokaal, regionaal en landelijk niveau. Alle activiteiten worden ondersteund door ruim 900 vrijwilligers, verspreid door het hele land. Meer weten over de LAW's? Zie www.wandelnet.nl.


Meldpunt Routes

Markering weg? Blokkade op de route? Meld het ons:

www.meldpuntroutes.nl

Routebeschrijving


Tip: je kunt de route ook met je smartphone volgen. Download de app van Wandelnet in Google Play of de App Store. Zoek op routenaam en download thuis (wifi) de route. Zorg dat je telefoon is opgeladen en dat je locatiegegevens aanstaan.


 Vanaf het station linksaf en spoorwegovergang oversteken. Bij een wegwijzer linksaf naar de uitzichttoren. Vóór de uitzichttoren rechtsaf, even doorlopen, zebepad over en paadje naar bezoekerscentrum op.

1. Veluwetransferium

Op het Veluwetransferium – met bezoekerscentrum en Brasserie het Stationshuisje – bevindt zich een 30 meter hoge uitkijktoren vanwaar je uitkijkt op de omringende Veluwe en de dorpskern van Nunspeet. Bij helder weer is zelfs het Veluwemeer te zien. In het bezoekerscentrum is een natuurexpositie over de Veluwe, een filmzaal waar verschillende natuurfilms worden vertoond en een souvenirshop.

Zie ook www.bezoekerscentrumnunspeet.nl


 Het paadje naar rechts afdalen. Vóór het fietspad linksaf, een asfaltvoetpad volgen. Op splitsing van asfaltpaden rechts aanhouden. Waar het asfaltpad rechts afslaait, ga je recht door over een onverhard pad. Een asfaltpad kruisen en op schuine kruising rechtdoor. Aan einde pad rechtsaf, fietspad op. Einde pad linksaf. Steek eerst de rotonde over en vervolgens het viaduct. Ga na de volgende rotonde rechtdoor. Na een wildrooster rechtsaf, de weg voorzichtig oversteken. Een slagboom passeren en de brede brandgang volgen. Neem het eerste bospad links. Op de splitsing rechts aanhouden, pad langs de heide volgen.

 Aan einde heideveld, bij bosrand, rechtdoor. Na ca. 50 m op splitsing rechts aanhouden (richting 'Hulshorster Bosrandroute'). Aan het eind van het pad linksaf. Op een kruising van paden rechtsaf. Na 100 m kom je in het Willemsbos. Blijf het pad rechtdoor volgen; je steekt daarbij een kruising over. Steeds rechtdoor lopen. Aan het eind van het pad rechtsaf en direct een pad links negeren. Op


driesprong rechts aanhouden (Hulshorster Bosrandroute). Steeds rechtdoor, eerst ruiterspad, daarna fietspad kruisen. Pad volgen met ruiterspad ernaast. Na 150 m rechtsaf, een bospad in met bordje 'Leuvenumse Bossen'.

2. Hulshorsterzand

Het Hulshorsterzand is een uitgestrekt stuifzandgebied dat in beheer is bij Natuurmonumenten. De Vereniging doet er alles aan om het gebied open te houden, zodat zeldzame dieren en planten er kunnen overleven. Er zijn maar weinig soorten die het volhouden op zo'n grote zandvlakte. Flora en fauna moeten tegen een stootje kunnen, want de temperatuurverschillen tussen dag en nacht kunnen wel oplopen tot 40 graden! Zeldzame planten als buntgras, korstmoss en bijzondere dieren als mierenleeuw, nachtzwaluw en duinpieper komen op weinig andere plekken in Nederland nog voor. Met wat geluk kom je ze tegen.

 Vanaf hier volg je de Hulshorster Bosrandroute en de wit-rode markeringen. Let daarbij op de volgende aanwijzingen:


Na open heideveld een kruising oversteken en een naaldbos in. Op splitsing links aanhouden (*dus niet de routeverkortening nemen van de Hulshorster Bosrandroute*). Je komt bij de randwal van de zandverstuiving en loopt naar boven. Steek de zandverstuiving rechtdoor over (halverwege langs markering!). Ga vóór de bosrand en de heuvel linksaf. Vervolg de Hulshorster Bosrandroute via een breed zandpad, parallel aan snelweg. Na 1 km kom je uit op een mulle zandweg (Klarenweg), hier rechtsaf (Nieuw Groeneveld) en de Hulshorster Bosrandroute verlaten.


 Volg de asfaltweg (Klarenweg) over het viaduct van de A28, steek vervolgens de spoorwegovergang over, en blijf de Klarenweg volgen. Ga op de kruising met Onder de Bos rechtdoor (*Zin in een pauze? Ga hier dan linksaf; na 350 m kom je bij een overdekt Rustpunt, zie 'horeca onderweg'*).

3. Hierdense Poort


Het gebied waar je doorheen loopt, wordt de komende jaren omgevormd en ingericht tot een groot, aaneengesloten natuurgebied. Dat is hard nodig, want door de verstedelijking en de aanleg van wegen raakt ons land steeds meer versnipperd. Daardoor raakt de Veluwe geïsoleerd van de omgeving. Door het herstellen van groene verbindingen tussen de 'droge' Veluwe enerzijds en de 'natte' rivieren én de Randmeren ander-

zijds, zullen flora en fauna beter gedijen. Daarom worden rondom de Veluwe acht groene zones, zogeheten Poorten ingericht. De Hierdense Poort tussen Nunspeet en Harderwijk is daar één van. De eerste hectares nieuwe natuur zijn al gerealiseerd.

 Klarenweg volgen en bij kruising linksaf de verharde weg op die overgaat in een zandweg door de velden. Op splitsing schuin linksaf en zijwegen negeren langs een kleine woning in het veld. Waar het pad naar rechts buigt, ga je rechtdoor het bospad in. Direct rechts aanhouden. Je bent nu in de Gemeentebossen.

 Aan het eind van het bospad rechtsaf. De asfaltweg (Oude Weg) oversteken en direct na de slagboom van Landgoed Hulshorst een pad links inslaan. Op de splitsing rechts aanhouden, over bruggetje en langs vijver naar klinkerweg. Ga hier rechtsaf en verderop rechtdoor (links langs 't Koetshuis), later het pad rechts langs klinkerweg volgen tot parkeerplaats.

Korte route 10 km: Ga niet linksaf de Broeksteeg in, maar rechtdoor. Op fietspad langs verkeersweg naar links. Na circa 100 m kom je bij de bushaltes richting Nunspeet en Harderwijk (overzijde).

 Bij de parkeerplaats linksaf, Broeksteeg. Deze asfaltweg vervolgen tot aan een halfverharde weg aan de rechterhand; de Broeksteeg gaat hier over in Essenburgweg. Ga hier rechtsaf, de halfverharde weg op (bordje 'eigen weg'/drempels). Aan einde weg voorzichtig de verkeersweg oversteken en even linksaf, fietspad langs de Harderwijkerweg. Vóór de brug over de Hierdense Beek rechtsaf een zandweg op. (honden verboden, zie tekstblokje hieronder!).


Alternatieve route met hond:

Het landgoed rond kasteel de Essenburgh is verboden voor honden. Volg het fietspad langs de Harderwijkerweg. Als je de horeca wilt bezoeken kun je even de oprijlaan oplopen, maar voor de Essenburgh kun je niet linksaf het klinkerpad op. Loop weer terug naar ingang park aan Harderwijkerweg en ga rechtsaf, fietspad op langs Harderwijkerweg. (Of: loop de oprijlaan helemaal niet in en volg gewoon het fietspad rechtdoor.) Circa 50 m. na kruising (Polenweg en Wijtgraaf) de weg oversteken en schuin links de Hoge Varenweg in; je bent weer op de route. Lees verder onder infoblokje 4 bij 'Hoge Varenweg'.

4. De Essenburgh


In de 17de eeuw liet ene Johan Coolwagen dit kasteeltje bouwen. Hij hoopte zo status te krijgen en een plaats binnen de Ridderschap van Veluwe te bemachtigen. Maar zijn plan mislukte en hij moest zijn nieuwe slot verkopen aan zijn schuldeisers.

Na veel wisselingen kwam het kasteel in 1950 in handen van de Norbertijnen van de Abdij van Berne (uit Noord-Brabant). In 1969 begonnen zij er een vormingscentrum. In 1992 volgde uitbreiding met een tweede klooster op het terrein, speciaal voor vrouwelijke Norbertijnen. Het geheel wordt omringd door een Engelse landschapstuin. Tegenwoordig is het huis in gebruik als hotel-restaurant.

 Volg het pad langs de beek met een bocht naar rechts en ga bij een smal pad linksaf langs de beek tot een bruggetje. Steek het bruggetje over. Ga aan de achterkant van het kasteel rechtsaf en loop om de priorij heen (houd deze aan je linkerhand) naar de oprijlaan (linksaf naar de horeca). Ga daar rechtsaf en direct weer rechtsaf (Rentmeesterpad). Let op: dit pad kan bij regenachtig weer erg glad zijn! Aan einde pad linksaf (Polenweg). Op de Zuiderzeestraatweg rechtsaf, fietspad volgen. Na circa 50 m oversteken en schuin linksaf, Hoge Varenweg. Aan het eind linksaf (Molenweg).

Korte route 12 km: Ga niet linksaf (Molenweg), maar rechtsaf richting bushalte Molenweg.

 Op de Molenweg de eerste weg rechtsaf, Kerkpad. Bij een huis met schuur buigt het pad naar links. Aan einde pad, in buurtschap Duinen, rechtsaf een asfaltpad op. Bij de Beekhuizerweg rechts aanhouden, blijf de Lage Enkweg volgen. Einde weg rechtsaf (ook Lage Enkweg) en vervolgens linksaf, Bijltjesweg. Aan einde weg rechtsaf. Daarna linksaf, Kruisweg. Op splitsing rechts aanhouden. Kruisweg blijven volgen. Waar de weg uitkomt op de Zuiderzeestraatweg, ga je linksaf het fietspad op. Aan het eind van de weg de kruising oversteken en rechtdoor over het fiets-/voetpad naar de Boomkamp. Steek aan het eind de kruising voorzichtig over en volg het pad door de tunnel onder de N302 door. Via het Oosteinde loop je (voetpad links van de weg) naar de rotonde met de Newtonweg.

 Vóór rotonde de weg oversteken, richting Centrum. Aan overzijde van de weg links aanhouden en direct rechtsaf, Ir. Leemansstraat.

Weg volgen naar links en rechts; straat gaat over in een fietspad/ voetpad. Bij de Holzstraat linksaf. Bij Laan 1940-1945 de weg oversteken naar de Zeestraat. Deze weg volgen en de Havenkade oversteken, langs de molen.

5. Molen De Hoop

De oorspronkelijke molen op deze plek brandde af in 1969. De huidige molen uit 1778 heeft veel gereisd. Eerst stond hij in Weesp. In 1913 werd de molen per trein vervoerd naar Oldenzaal, waar hij tot 1928 als windmolen diende. In 1993 kocht de Harderwijkse Molen Stichting de molen en vervoerde hem over de weg naar Harderwijk. Na een renovatie werd 'De Hoop' vijf jaar later in gebruik genomen als korenmolen. In de molenwinkel zijn diverse soorten meel te koop. Tijdens openingstijden (wisselend) verzorgt een gids rondleidingen (www.harderwijksemolen.nl).

Na de Vischafslag rechtdoor, het voetpad langs de Vissershaven volgen. Aan het eind linksaf de brug over en na de brug rechtdoor, Strandboulevard Oost op. Vanaf hier is de markering opgenomen in de toeristische bewegwijzering ('Zuiderzee-route LAW 8'). Je gaat linksaf onder de Vischpoort door naar de Vischmarkt.

6. Vischpoort Harderwijk

De 14de-eeuwse Vischpoort is de enig overgebleven stadspoort aan de waterkant van Harderwijk. De poort moest de inwoners beschermen tegen de vijand en tegen hoogwater. Werde de poort te laat gesloten, dan sijpelde het water de stad in. Dat gebeurde wel eens, en daarom bouwde men de huizen aan de Vischmarkt op een verhoging. De poort dankt haar naam aan het feit dat er vroeger vis van en naar de boten werd gebracht door deze poort. Omdat het overstromingsgevaar na aanleg van de Afsluitdijk (1932) voorbij was, werd de poort in 1947 definitief gesloten.

Je volgt de Vischmarkt en gaat bij het waterornament rechtsaf de Kromhoutsteeg in. Op de kruising met Hoogstraat rechtdoor oversteken, Schoenmakerstraat. Aan het eind van de weg rechtsaf, Wolleweverstraat. Deze komt uit op de Markt.

7. Voormalig raadhuis

Het middeleeuwse stadhuis bestond vroeger uit drie panden: links het wijnhuis, in het midden het raadhuis, rechts het rechthuis (later waag). De gevangenis bevond zich in de kelder. Het pand kreeg zijn

neoclassicistische uitstraling pas na de renovatie in 1837. Zo is de gevel symmetrisch opgebouwd; in het midden bevindt zich de verhoogde entree, omgeven door Dorische zuilen. Erboven hangt een houten klokkentoren. De raadzaal is voorzien van een fraaie plafondschildering en een bijzonder, goudleren behang in rococostijl. Schilderijen van prins Willem van Oranje, prins Frederik Hendrik en prins Maurits geven de zaal extra cachet. De zaal doet nu dienst als trouwlocatie.

Op de Markt meteen linksaf en in de hoek, bij huisnr. 2, linksaf de passage Hortuspark door. (Honden zijn verboden in het park, zie tekstblok hieronder!) Je passeert het terras van de Hema en het Hortuspark en loopt rechtdoor (langs de bibliotheek) naar het poortje van de Linnaeustoren.

Alternatieve route met hond:

In het Hortuspark zijn honden verboden. Wandelaars op 'doorreis' worden overigens wel gedoogd. Je kunt ook de Markt verder volgen en aan het eind linksaf, Donkerstraat in. Bij de Academiestraat linksaf. Vervolg route: zie laatste tekstblok bij 'Academiestraat'.

8. Stadspark 'De Hortus'

Waar nu stadspark 'De Hortus' ligt, bevond zich vroeger een kloosterterrein met boomgaard en moes-tuin. In 1649 werd er, ten behoeve van de universiteit, een Hortus Botanicus aangelegd. Medische studenten konden zo de geneeskundige kruiden en heesters bestuderen. Toen de universiteit in 1818 werd opgeheven, verdween ook de Hortus. Eind vorige eeuw is op deze plek het Hortuspark aangelegd. Er staan nog twee oude bomen uit de Hortus en er is ook weer een kruidentuin. Die ligt bij het 17de-eeuwse Linnaeustorentje, een overblijfsel van de Johannieter Commanderie dat vroeger dienstdeed als gevangenis voor studenten. De toren dankt zijn naam aan het borstbeeld van Linnaeus.

Na het poortje linksaf en het Zuiderzeepad verlaten (gaat hier naar rechts). Vanaf hier is de route wit-rood gemarkeerd met NS-logo. Loop nu in de Academiestraat en ga aan het eind rechtsaf langs de bushalte. Na circa 50 m eerst de weg (via zebepad) en dan het bruggetje oversteken. Hierna rechts aanhouden. Vóór de kerk linksaf, Hogepad. Eerste weg rechtsaf, Minderbroederslaan. Aan het eind de weg voorzichtig oversteken en linksaf. Steek de rotonde recht over. Na circa 250 m ligt het station aan je rechterzijde.

Deel je ervaringen en schrijf een review:

<http://www.wandelnet.nl/wandelroute/670/Hierdense-Poort/review>

Alle gegevens in deze beschrijving en op de routekaart gelden onder voorbehoud van wijzigingen en eventuele drukfouten. De route en de beschrijving van deze NS-wandeling werden met de grootst mogelijke zorgvuldigheid samengesteld. Wandelnet en NS aanvaarden echter geen verantwoordelijkheid voor schade die wandelaars op enigerlei wijze zouden kunnen ondervinden door gebruik te maken van deze routebeschrijving en/of kaart of door het wandelen van de route. Niets uit deze uitgave mag worden veeelvoudigd en/of openbaar gemaakt worden door middel van druk, fotokopie, publicatie op internet of op welke andere wijze ook, zonder voorafgaande schriftelijke toestemming van Wandelnet.

Rev: 10/12/24