

Voordat je gaat wandelen...

Inleiding

De OV-stapper Linge (16 km) loopt van station Leerdam naar station Beesd, je wandelt door oude stadjes als Leerdam en Asperen en langs het befaamde fort Asperen. Met een grote bocht volg je de Molendijk en komt door Acquoy, met zijn scheve toren, Rhenoy en Rump. De wandeling is op zijn mooist in de lente als de fruitbomen in bloei staan.

Routebeschrijving

De beschrijving van de route is in kleinere stukken opgedeeld. De tekst van de routebeschrijving wordt afgewisseld met achtergrondinformatie over bezienswaardigheden, cultuurhistorie, natuur en landschap. Deze informatie is blauw gedrukt en wordt met nummers aangeduid. De nummers bij de tekst vind je terug op het kaartje.

Markering van de route

De route volgt een deel van de het Grote Rivierenpad (LAW 6, Hoek van Holland – Kleef, 276 km) en is gemarkeerd met het wit-rode teken van de LAW's. Alleen de aftakroute naar station Beesd is niet gemarkeerd (1,4 km). In de onderstaande beschrijving van de wandeltocht wordt de markering als volgt weergegeven:

Dit deel van de route is niet gemarkeerd (1,4 km)

Dit deel van de route behoort tot het Grote Rivierenpad (15 km)

Horeca onderweg

In het centrum van Leerdam en Beesd bevinden zich meerdere horecagelegenheden. Ook op de route passeert je diverse eetgelegenheden waaronder: (na 4,7 km) [De taveerne](#) behorende bij het Fort Asperen is open van do t/m zo vanaf 13 uur. (na 7 km) Gasterij Tapperij Lingezicht, Lingedijk 78, Acquoy. Open van 1 apr tot 15 okt op di t/m zo vanaf 10 uur. (na 8,5 km) Cafeteria [Route 88](#), Rhenoyweg 11. Open di t/m za vanaf 16 uur.

Treinreis terug

Er vertrekt vanaf station Beesd 2x per uur een trein richting Dordrecht en ook richting Geldermalsen. Voor actuele vertrektijden check [ns.nl](#).

Inkortingsmogelijkheid.

Je kunt de wandeling afbreken in Acquoy, Rhenoy of Rump door op de bus te stappen naar Leerdam of Beesd. Van maandag t/m zaterdag rijdt de Arriva buurtbus 260 eenmaal per uur tussen Leerdam en Geldermalsen. In de avonden en op zondag is dit een belbus. Als je daarvan gebruik wil maken, dien je minstens één uur van tevoren te reserveren via de 9292-app of telefonisch via 0344-820243. Voor actuele reisinformatie kijk op [9292.nl](#).

Wandelnet

In ons land zijn circa 40 Lange-Afstand-Wandelpaden® (LAW's), in lengte variërend van 80 tot 725 km, beschreven en gemarkeerd. Alle activiteiten op het gebied van LAW's in Nederland worden gecoördineerd door Wandelnet. Naast het ontwikkelen en beheren van LAW's behartigt Wandelnet de belangen van alle recreatieve wandelaars op lokaal, regionaal en landelijk niveau. Alle activiteiten worden ondersteund door zo'n 900 vrijwilligers, verspreid door het hele land. Meer weten over de LAW's? Kijk op: [www.wandelnet.nl](#).

Meldpunt Wandelen

Markering weg? Blokkade op de route? Meld het ons! [www.meldpuntroutes.nl](#)

Beschrijving van de Wandeling

Na het verlaten van het station, steek je de Stationsweg over en ga rechtsaf en neem daarna de eerste weg links, Dr. Reilinghplein. Je loopt deze straat door en steekt een kruising en een brug over. Je komt in de Fonteinstraat.

1. Leerdam


Het Dr. Reilinghplein is een plein van glas, licht en kunst. Het imago van Leerdam als glasstad is er vertaald in 49 glazen ornamenten, met daarin allemaal verschillende driedimensionale figuren uit neon. De ornamenten, in de volksmond kubussen genoemd, zijn ook als zitelementen te gebruiken. Het plein is voorzien van blauwe looplijnen, die de wandelaar begeleiden van het station naar de binnenstad. Aan het einde van de looplijnen prijkt een 16 meter hoog beeld, dat de drager is van het carillon. Al meer dan twee eeuwen wordt in Leerdam glas geblazen; je vindt hier dan ook het [Nationaal Glasmuseum](#). Het stadje is tevens bekend om zijn kaas. Het verhaal gaat dat de kaas zijn smaak te danken heeft aan een Spaans legioen, dat destijds in de stad was gelegerd. De Spanjaarden plantten bieslook, dat nu nog in de weilanden voor zou komen.

Aan het einde van de straat, net voorbij de kerk, de Kerkstraat oversteken en rechtdoor gaan, Markt. Einde Markt rechtdoor, Grote Steiger. Bij de kade rechtsaf, (Zuidwal). Zuidwal langs de stadswal volgen. Het pad maakt een bocht naar rechts, daarna een trap op, even naar links en weer een trap af. Op de straat ga je meteen linksaf.

2. Hofje van Aerden


In de 15e eeuw werden muren om de stad gebouwd en werd een vestinggracht gegraven. Langs de Linge zijn delen van de muur bewaard, met drie waltorens en een rondel op de zuidwesthoek. Op die hoek staat nu het Hofje van Aerden (entree aan de Kerkstraat). Het is gebouwd tussen 1700 en 1772. Het hofje bevat behalve een aantal woningen ook een regentenkamer met een zeventiende-eeuwse schilderijenverzameling, waaronder een doek van Frans Hals.



 Je volgt nu de weg (Lingedijk) met een bocht naar rechts tot aan de voorrangsweg met wegwijzer Y-5073. Daar ga je links de brug over de Linge over. Na de brug ga je op de eerste kruising linksaf over het fietspad dat onder langs de Oude Zuiderlingedijk loopt. Iets verder gaat het fietspad over in een parallelweg. Blijf de parallelweg volgen tot huisnummer 68, waar de weg weer fietspad wordt. Steek hier de weg over en volg naar links het asfaltpad met een bord 'doodlopende weg' in. Het pad tot het einde volgen, waarna je rechtdoor gaat over het graspad op de dijk.


3. Linge

De Linge werd vroeger Lenge of Lange Water genoemd. Het deel van de Linge waar je langs wandelt, was een zijtak van de Waal en mondde bij Gorinchem uit in de Merwede. Op het punt waar het riviertje zich van de Waal afsplitste, ontstond Tiel. De huidige Linge is 108 km lang, ontstaat bij Doornenburg in de Overbetuwe uit een ondergrondse waterstroming vanuit het Pannerdensch Kanaal en mondt via het Kanaal van Steenenhoek uit in de Merwede. De klei en het zand die uit de dijk en de oeverwal werden geschuurd, spreiden zich in de omgeving uit. Op deze, voor fruitteelt zeer geschikte, gronden zijn de bekende Betuwse boomgaarden aangelegd.

 Blijf deze dijk volgen. Je komt dan op een grindpad (Stardam). Na 40 meter neem je links het voetpad over de Appeldijk. Het pad komt uit bij het Raadhuis van de gemeente Lingewaal. Je steekt het raadhuisplein over richting kerk. Op het pleintje voor de kerk sla je linksaf (Nieuwstraat).


4. Asperen.

Het stadje Asperen dateert al uit de tiende eeuw. In de Middeleeuwen diende het als een Hollandse vesting aan de grens met Gelre. Nu behoort het, anders dan Leerdam aan de andere kant van de Linge, tot Gelderland. Het oude patroon van de stad is goed bewaard gebleven door de geringe stadsuitbreiding. In 1980 zijn de oude stadsmuren weer gedeeltelijk opgemetseld. Ook de oude waterpoort is opnieuw zichtbaar geworden. De wandelroute voert langs de oostelijke omwalling.

 Je blijft de Nieuwstraat volgen. Bij de kruising met de Achterstraat ga je rechtdoor (Zevenhuizenseweg). Aan het einde van de weg, bij de stadswal rechtsaf. Daarna het grindpad op, dat net binnen de stadswal langs de Linge loopt. Je blijft rechtdoor gaan. Vervolgens gaat het pad parallel lopen aan de Achterstraat (waar zich op nummer 64 het museum 'Oud Asperen' bevindt).

5. Museum "Oud Asperen"


Museum 'Oud Asperen' werd geopend in 1982 en bestaat uit een 19e eeuwse woning, die in de oude staat is teruggebracht. Het voorste gedeelte, de oorspronkelijke woning, is ingericht als oudheidkamer. Deze geeft een beeld van de manier waarop een arbeidersgezin aan het eind van de 19e eeuw woonde.

 De stadswal blijven volgen (Waterpoort). Aan het einde ga je rechtsaf (Oranjewal) tot op de kruising. Daar ga je linksaf, de Voorstraat in. Na circa 40 meter

kom je bij een kruising met een voorrangsweg (bij Y-1652), waar je linksaf gaat, richting Acquoy (Nieuwe Zuiderlingedijk). Passeer twee bruggen met sluis en ga daarna direct na het eerste huis rechtsaf, Langendijk. Deze weg gaat over in een slingerende grindweg. Je komt voorbij fort Asperen.


6. Fort Asperen.

Het fort, op de grens van Zuid-Holland en Gelderland, werd in 1834 gebouwd als bolwerk in de Nieuwe Hollandse Waterlinie. Deze historische verdedigingsgordel liep van Muiden aan de Zuiderzee tot de Waal en was bedoeld om Holland te beschermen. Het fort is een van de best bewaarde en mooiste torenforten van ons land en is een schitterend staaltje van architectuur en vakmanschap.

 Het kronkelend pad (Langendijk) komt uit in Acquoy. Neem 50 m na het plaatsnaambord 'Acquoy' de smalle weg naar rechts. Je komt uit op de iets hoger gelegen Lingedijk. Volg de dijk tot bij de kerk met de stompe scheve toren komt. Ga voor de kerk rechtsaf (links de hervormde kerk en rechts het voormalig gemeentehuisje).

7. Stompe toren.

Het dorp Acquoy zou het Nederlandse Pisa kunnen zijn. De stompe, laatgotische toren staat een flink eind uit het lood. Op het kleine kerkhof ligt een zerk, waarop vermeld is, dat daar Cornelia Pisa rust.

 Je wandelt verder over de Lingedijk. Op nummer 78 bevindt zich tapperij 'Lingezicht' (maandag gesloten). Negeer een tweetal wegen naar links en blijf de dijk volgen, ook als je een bord 'doodlopende weg' tegenkomt. Na ca 500m, net voorbij voormalig stoomgemaal bij kp-E42 rechtsaf, halfverharde weg. (*Wandelaars met hond gaan hier rechtdoor en aan het einde van de weg via een voetgangerstunnel onder de verkeersweg door. Na het verlaten van de tunnel wandel je rechtdoor langs de Rhenoyseweg. Deze weg volgen tot aan cafetaria/lunchroom 'Route 88'. Na de snackbar rechtdoor blijven gaan langs de verkeersweg. Vervolg route bij **)

Bij splitsing links aanhouden langs het water en voor hekwerk linksaf de brug over. Na klaphek rechtsaf, de afrastering van het weiland volgen tot dijkje. Rechtsaf via overstapjes grasdijk volgen. De provinciale weg (Rhenoyseweg) oversteken en de weg aan overzijde naar rechts blijven volgen. *) Op kruising met dorpstraat rechtdoor, je gaat de brug over en na ongeveer 50 meter linksaf, trapje af en daarna rechtdoor. Aan het einde houd je links aan, Lingedijk. Bij een kruispunt achter een paar dijkhuisjes gaat de Lingedijk over in de Molendijk. Je gaat rechtdoor, Molendijk.

8. Huis Rump.

In het jaar 1341 wordt voor het eerst melding gemaakt van het Huis te Rump. Als je met je rug naar Huis Rump staat, kijk je uit over twee kolken: het Grote en Kleine Wiel. Tussen deze twee wielen stond in de Middeleeuwen het Hof Rump. Loop je het zandpad op, dan vind je aan het eind een hardstenen veldkruis ter herinnering aan Otto van Scherpenzeel die hier in 1524 is gesneuveld in de strijd tegen krijgsbenden van zijn oom, de bisschop van Utrecht.

Je blijft consequent de dijk volgen en passeert het bord 'Rumpt'. Meteen na huisnummer 47 ga je rechtsaf de dijk af. Op een kruispunt linksaf, Middenstraat. Je neemt de eerste weg links en komt weer uit op de Dorpsdijk; hier rechtsaf. Je blijft de Dorpsdijk volgen tot bij een trap. Hier ga je naar boven en linksaf de brug over. Bij Y-1717/1 rechtsaf, Voorstraat. Aan het einde van de Voorstraat linksaf, de Havendijk op. Deze weg blijf je steeds volgen tot je onder een viaduct doorgaat.

9. Mariënwaerd.

De naam Mariënwaerd betekent het eiland van Maria. Het lag op een rug in het landschap omgeven door lager gelegen land dat meestal onder water stond. In 1129 werd er een Norbertijner abdij gesticht. Gelegen op de grens van Utrecht, Holland, Gelre (Gelderland) en Brabant werd het klooster meerdere malen verwoest. In 1734 werd Huis Mariënwaerd op de restanten van de abdij gebouwd. Er staan nu 3 landhuizen en 17 boerderijen, waarvan er vele op de Rijksmonumentenlijst staan. Er is een Landgoedwinkel en horeca, zie ook www.marienwaerd.nl.

Je verlaat het Grote Rivierenpad ongeveer 100 meter na het viaduct, Je gaat daar bij een driesprong, linksaf de dijk af, richting Mariënwaerd (de Els). Aan het eind, met aan je rechterhand een groot toegangshek tot landgoed Mariënwaerd, linksaf. Bij een kruispunt kunt je rechtdoor naar Brasserie Marie en een Pannenkoekenhuis, maar om naar het station te gaan sla je rechtsaf, Oude Waag. Vervolgens de eerste weg linksaf, Stationsweg. Na circa 500 meter kom je bij station Beesd.

Genoten?

Schrijf een review!

www.wandelnet.nl/wandelroute/802/Linge/review

Alle gegevens in deze folder gelden onder voorbehoud van wijzigingen en eventuele drukfouten. De route en de beschrijving van deze OV-stapper werden met de grootste mogelijke zorgvuldigheid samengesteld. Stichting Wandelnet aanvaardt geen aansprakelijkheid voor schade die wandelaars op enigerlei wijze zouden kunnen ondervinden door gebruik te maken van deze routebeschrijving en/of kaart of door het wandelen van de route. Niets uit deze uitgave mag worden veelevoudigd en/of openbaar gemaakt worden door middel van druk, fotokopie, publicatie op internet of op welke andere wijze ook, zonder voorafgaande schriftelijke toestemming van Wandelnet.

Rev: 14-12-2025