

Amerongse Bos

20 km

OV-stapper



Voordat u gaat wandelen...

Inleiding

OV-stapper Amerongse Bos begint op station Rhenen en eindigt bij bushalte Amerongse, Dorp. Vanaf het station gaat u door de uiterwaarden richting het oude centrum van Rhenen dat gedomineerd wordt door de Cuneratoren. De route over de Utrechtse heuvelrug biedt u bij het landgoed Kwinteloijen een vergezicht over de Gelderse Vallei en bij de afdaling van de Amerongse Berg kijkt u uit over de Betuwe. Via de nieuwe natuur van de Bovenpolder bereikt u kasteel Amerongen.

Routebeschrijving

De beschrijving van de route is in kleinere stukken opgedeeld. De tekst van de routebeschrijving wordt afgewisseld met achtergrondinformatie over bezienswaardigheden, cultuurhistorie, natuur en landschap. Deze informatie is blauw gedrukt en wordt met nummers aangeduid. De nummers bij de tekst vindt u terug op het kaartje.

Markering van de route

U volgt gedurende vrijwel de hele route de wit-rode tekens het van het Trekvogelpad (LAW 2, 414 km van Bergen aan Zee naar Enschede). Het Trekvogelpad wordt na ca. 12 km verlaten om de Amerongse Berg te beklimmen. Daarbij maakt u voor een deel gebruik van het Utrechtspad (SP 13) en een deel is niet gemarkeerd. De laatste 3,5 km loopt u weer over het Trekvogelpad. In de onderstaande beschrijving van de wandeltocht wordt de markering als volgt weergegeven:

Dit deel van de route is niet gemarkeerd.

 Route maakt deel uit van het Trekvogelpad.

 Route maakt deel uit van Utrechtspad.

Waar routebeschrijving en markering verschillen blijft u de markering volgen. Tussentijdse veranderingen in het terrein worden op deze manier ondervangen.

Horeca onderweg

In het centrum van Rhenen en Amerongen zijn meerdere horecagelegenheden. Neem voldoende eten en drinken mee, want onderweg komt u pas na ongeveer 15 km bij Restaurant 't Berghuis. Open in mei t/m okt op wo t/m zo vanaf 9 uur. In nov t/m apr open op wo, vr, za en zo vanaf 9 uur, www.hetberghuis.nl.

Terugreis

Vanaf bushalte Amerongen, Dorp in het centrum van Amerongen vertrekt 2x per uur een bus (lijn 50) naar station Rhenen en ook 2x per uur naar station Veenendaal-De Klomp (ook lijn 50). Kijk voor actuele vertrektijden op 9292.nl.

Inkortingsmogelijkheid.

Wie de route wilt inkorten, kan na 10,5 km bij bushalte Eikelkamp Elst met buslijn 50 naar station Veenendaal

Centrum, Veenendaal-De Klomp of naar Driebergen-Zeist rijden. Vanaf bushalte Veenendaalsestraatweg in Elst (circa 1 km van de route) rijdt buslijn 50 naar station Rhenen, Driebergen-Zeist en Utrecht (2x per uur). Het is ook mogelijk de wandeling na 17 km te beëindigen door bij bushalte De Molen Elst met buslijn 50 naar station Rhenen of Veenendaal-De Klomp te gaan. Actuele vertrektijden staan op 9292.nl.

Wandelnet


In ons land zijn circa 40 Lange-Afstand-Wandelpaden® (LAW's), in lengte variërend van 80 tot 725 km, beschreven en gemarkeerd. Alle activiteiten op het gebied van LAW's in Nederland worden gecoördineerd door Wandelnet. Naast het ontwikkelen en beheren van LAW's behartigt Wandelnet de belangen van alle recreatieve wandelaars op lokaal, regionaal en landelijk niveau. Alle activiteiten worden ondersteund door zo'n 750 vrijwilligers, verspreid door het hele land. Meer weten over de LAW's? Kijk op www.wandelnet.nl.

Meldpunt Wandelen

Markering weg? Blokkade op de route? Meld het ons! www.meldpuntroutes.nl


Beschrijving van de Wandeltocht

Vanaf station Rhenen loopt u langs het voormalig loket rechtdoor onder een stenen boogviaduct door. Na viaduct rechtdoor over de parkeerplaats. Aan het eind van de parkeerplaats rechtdoor en bij verkeerslichten oversteken. Links en meteen weer rechts, Zwarteweg. De weg daalt. Aan het eind van de weg rechtsaf, Cuneralaan, onder de Rijnbrug door. U bent nu op het wit-rood gemarkeerde Trekvogelpad.

 Waar de Cuneralaan naar rechts buigt, gaat u rechtdoor, over een smal fietspad door de weilanden. Na circa 300 m rechtsaf, fietspad. Aan het eind linksaf, Schoutenboomgaardweg. Aan het eind linksaf, wordt voetpad over een dijk, met voetgangerssluis. Op kruising rechtsaf, Rijnstraat. Ga op de tweede straat linksaf, Markt. Vóór de Cunerakerk rechtsaf, een stijgende straat.


1. Rhenen

De Cunerakerk is genoemd naar Cunera van Rhenen, een maagd en martelares die bekendstaat als de beschermheilige van Rhenen. De kerk is een van Nederlands mooiste laatgotische hallenkerken. In 1940 bij de slag om de Grebbeberg werd Rhenen grotendeels verwoest, maar al tijdens de oorlog werd de kerk grotendeels weer opgebouwd.

 U gaat onder een poort door en loopt rechtdoor een trapje op. Een drukke weg oversteken en rechtdoor trapje op, stijgend straatje. Aan het eind linksaf en na 15 m rechtsaf, via een trap omhoog. Ga rechtdoor via een voetgangerssluis. Aan het eind van het pad linksaf. Bij de basisschool rechtsaf, een stijgend geasfalteerd wandelpad. Bovenaan rechts aanhouden (links zijn woningen). Aan het eind van de woningrij linksaf, Molenberg. In de haakse bocht naar links via





voetgangerssluis schuin rechtsaf, een voetpad. Aan het eind op een brede weg, Paardenveld, bij het zebrapad oversteken en via een fietsluis rechtdoor, zandpad.

 Na 10 m rechtsaf, asfaltpad Koerheuvelweg. Direct linksaf, een bospad in. Bij een lantaarnpaal linksaf. Na circa 300 m buigt het pad naar rechts. Op splitsing links aanhouden en een dalend kronkelpad volgen. Aan het eind vóór een akker rechtsaf. Na circa 50 m linksaf, pad door een akker volgen. Na de akker op splitsing links aanhouden. Op volgende splitsing rechts aanhouden. Op kruising rechtsaf; bospad wordt later een beukenlaan. Ga voorbij scoutinghuis en afsluitboom linksaf en daarna rechtdoor, een asfaltweg op, later een asfaltfietspad. Neem het vierde pad rechtsaf.

2. Nationaal Park Utrechtse Heuvelrug


De Utrechtse Heuvelrug, een hoge zandrug in het vlakke landschap, strekt zich uit van Hilversum tot aan Rhenen. In 2003 heeft de Utrechtse Heuvelrug met zijn uitgestrekte bossen, heideterreinen, stuifzanden en lieflijke vennetjes officieel de status van Nationaal Park gekregen. De eigenaars van het park, Staatsbosbeheer, Het Utrechts Landschap, Natuurmonumenten en een aantal particuliere eigenaren, streven samen naar bescherming en verbetering van natuur en recreatie in dit gebied.

 Op een kruising rechtdoor. Een asfaltweg oversteken en rechtdoor lopen. Aan het eind linksaf en direct rechtsaf, langs een houten hek (rechts beneden ligt een ven). Na 10 m op een driesprong links aanhouden. Aan het eind van het pad (met links een slagboom) rechtsaf een brede boslaan in.


 Na 800 m passeert u een gebouwtje van de Nederlandse Politiehonden Vereniging. Loop rechtdoor en ga aan het eind (dat is na circa 600 m) linksaf. Neem het eerste pad rechtsaf. Steek na circa 300 m een kruising over en ga direct linksaf. Volg dit pad (circa 800 m) met steeds een afrastering aan uw rechterhand. Ga aan het eind van de afrastering linksaf, een brede bosweg in. Passeer een grafheuvel en ga op een kruising rechtsaf.

3. Grafheuvels

In de gemeente Rhenen ligt een groot aantal grafheuvels; u treft ze aan tussen Rhenen en Amerongen, maar vooral in de naaste omgeving van Elst. De grafheuvels dateren uit de Bronstijd (2100-800 jaar v. Chr.).


 Ga op de volgende kruising linksaf. Steek de asfaltweg (Defensieweg) over, ga door het klaphek en loop rechtdoor.


*De passage door het begrazingsgebied is verboden voor honden. Een omleiding is met stippellijn ingetekend op het kaartje. Routebeschrijving voor wandelaars met hond: Ga niet rechtdoor, maar rechtsaf, Defensieweg op tot het laatste pad vóór de asfaltweg. Hier linksaf. Na circa 1 km komt de hoofdroute er van links weer bij (bij een klaphek links). Ga hier rechtdoor en vervolg de hoofdroute bij * (onder informatieblokje Plantage Willem III).*


 Ga na een volgend klaphek linksaf. Na circa 100 m rechtsaf. Bij een poel links aanhouden, richting poel lopen. Bij de bank voor de poel rechtsaf. Aan het eind van het pad rechtsaf omhoog langs een rij eiken. Op een viersprong (met bank) rechtdoor.


4. Plantage Willem III


Links (ten oosten van Elst) ligt een voormalige tabaksplantage: Plantage Willem III. Vanaf de 17de eeuw vormde de tabaksteelt voor de inwoners van Amerongen een belangrijke bron van inkomsten. De tabaksteelt was hier mogelijk dankzij een gunstige zuidelijke ligging in combinatie met een zandige bodem. Begin 20ste eeuw nam de concurrentie van de in warmere streken geteelde tabak sterk toe en dat ging ten koste van de Amerongse tabaksteelt. In de oorlogsjaren volgde nog een korte opleving, maar daarna kwam er definitief een eind aan de cultuur. Alleen het tabaksmuseum en de droogschuren, nu in handen van Het Utrechts Landschap, herinneren nog aan de vroegere tabaksbouw. In een van de schuren is het informatiecentrum "[Tabakschuur Amerongen](#)" gevestigd.

 Ga door een klaphek en dan linksaf. * Na een akker rechtsaf. U komt op een zand/graspad met aan weerszijden een dubbele bomerrij. Passeer een metalen hek en steek de asfaltweg (met aan beide zijden een fietspad) over. Ga door een houtwal en dan rechtsaf. (Als u de route wilt afbreken: steek niet over, maar ga hier rechtsaf. Halte Eikelkamp van buslijn 50 ligt 100 m verderop. Of: ga op de asfaltweg (N416) linksaf en volg deze naar Elst. Aan het eind op de rotonde linksaf naar de bushalte.) Sla het tweede pad linksaf en ga aan het eind rechtsaf. Neem vervolgens het tweede pad links.

 Bij de bosrand (voorbij een bocht naar rechts) rechtsaf, een brede zandweg in. Ga rechtdoor, kruis een ruiterspad en volg het pad rechtdoor langs een ruiterspad. Na circa 500 m op een kruising linksaf, een brede zandweg (Middenlaan). Ga op de kruising rechtdoor, 100 m verder gaat de NS-wandeling Elsterberg rechtsaf. U gaat rechtdoor en blijft het Trekvogelpad nog een 1 km steeds rechtdoor volgen.

 Na een bocht naar rechts komt u uit op een veelsprong van paden. U verlaat hier het Trekvogelpad om de Amerongse Berg te "beklimmen". Het Trekvogelpad gaat naar links. U neemt het tweede pad naar rechts, een grindweg met asfalt fietspad.

 U bent nu op het Utrechtspad (SP 13). Als grindweg en fietspad naar rechts buigen, neemt u de zandweg rechtdoor. Na 600 m komt u op een achtsprong met in het midden de Eenzame Eik omringd door banken. U verlaat het Utrechtspad en gaat rechtdoor.


 Na 150 m op kruising rechtdoor (schuin naar links). Na 300 m bereikt u de top van de Amerongse Berg met een informatie paneel van het Utrechts Landschap.

5. Amerongse Berg


De Amerongse Berg is met een hoogte van 69,2 meter boven NAP het hoogste punt van de provincie Utrecht. De heuvel ligt in een van de oudste bossen op



de Utrechtse Heuvelrug. De meeste bossen op de heuvelrug zijn niet ouder dan een eeuw, in het Amerongse Bos dateren sommige grove dennen uit 1770. Het bos werd aangelegd als jachtgebied voor de kasteelheren van het in de Amerongse Bovenpolder gelegen kasteel Amerongen.


 Scherp links naar beneden, U bent weer op het Utrechtspad. U blijft het dalende pad volgen. Circa 80 meter voor Restaurant 't Berghuis gaat u bij het bord "Welkom bij Boswachterij de Amerongse Berg" linksaf. Na 100 m gaat het Utrechtspad linksaf, u gaat rechtdoor.

U komt bij een open vlakte met uitzicht over de Betuwe. U passeert een bankje en een informatiepaneel en gaat bij de bosrand rechtsaf, een dalende zandweg. Bij eerste kruising rechtdoor, op volgende kruising linksaf en direct rechts aanhouden. Eerste pad rechtsaf. U bent nu weer op het Trekvogelpad.

 Deze beukenlaan volgen tot bij de verkeersweg Elst-Utrecht. (Als u de wandeling hier wilt beëindigen ga hier dan linksaf, na 150 m komt u bij bushalte De Molen). Steek de verkeersweg over en ga rechts van het Pannenkoekhuis de verharde weg in tot het punt waar deze weg naar links buigt (links ziet u de Elster korenmolen uit 1885). U gaat rechtsaf het onverharde pad op met links een rij lage eiken. Spoedig heeft u een mooi uitzicht op de Bovenpolder met op de achtergrond kasteel Amerongen.

6. De Amerongse Bovenpolder

Tussen het voormalige steenfabriekterrein bij Elst en de stuw van Amerongen ligt de Amerongse Bovenpolder. Deze uiterwaard is in het kader van het project Noordoever Neder-Rijn geleidelijk omgevormd tot natuurreservaat. De Neder-Rijn heeft in deze uiterwaard de Utrechtse Heuvelrug aangesneden waardoor een steilrand is ontstaan die samen met het grote moeras zorgt voor een grote variatie in flora en fauna. Tijdens de vogeltrek is het er een drukte van belang met vele soorten steltlopers en eenden. Op het kale eilandje dat prachtig zichtbaar is vanaf de uitkijktoren, broeden kluten.

 Bij het tweede hekje nadert het pad de verkeersweg tot op 20 m. Hier gaat u rechtdoor over een smal voetpad, dat langs de uiterwaarden met een grote bocht richting Amerongen voert. Na 500 m passeert u het uitkijk platform, met informatiebord. Het voetpad komt uit op een met puin verharde weg, die u rechtdoor volgt. Op de asfaltweg linksaf gaan en even verder, vóór het huis met de naam 'Zandvoort' linksaf de onverharde weg in. Deze weg met kapitale eiken voert langs een klein populierenbos, waarin u de slotgracht van het voormalige kasteel Lievendaal ziet. Volg de weg rechtdoor en ga vóór de slotgracht van kasteel Amerongen rechtsaf, langs de muur van het kasteelpark.

7. Kasteel Amerongen

Kasteel Amerongen werd gebouwd op de fundamenten van een middeleeuws kasteel, dat in opdracht van Lodewijk XIV in 1673 werd verwoest. In de linker achterhoek is een van de middeleeuwse torens blijven staan. Opvallend aan het herbouwde kasteel zijn de

fraaie verhoudingen en de forse afmetingen. Ook de voorgebouwen hebben een krachtige, strakke architectuur. Het kasteel werd bewoond door de families Van Reed en Van Aldenburg Bentinck. Vanaf 1977 is de stichting Utrechtse Kastelen eigenaar. Het interieur is nog in de 17^e eeuwse stijl. Het fraaie park, omgeven door een dubbele gracht, is een monument op zichzelf. Het kasteel kan alleen onder begeleiding van een gids bezocht worden. Openingstijden en prijzen staan op www.kasteelamerongen.nl. In het voormalige koetshuis vindt u Restaurant Bentinck.

Na de pomp in de linker muur gaat u linksaf tot het toegangshek van het kasteel. Hier verlaat u het Trekvogelpad en gaat scherp rechtsaf de brede laan naar het oorspronkelijke toegangshek in. Ga door dit monumentale hek heen en linksaf (Ovenstraat). Daarna neemt u rechtsaf de Imminkstraat. U volgt deze straat naar rechts en links tot bij de verkeerslichten. Rechts ligt de bushalte van lijn 50 naar de stations Rhenen en Veenendaal.

Genoten?

Schrijf een review!

wandeln.net/nl/wandelroute/917/Amerongse-Bos/review

Alle gegevens in deze folder gelden onder voorbehoud van wijzigingen en eventuele drukfouten. De route en de beschrijving van deze OV-stapper werden met de grootst mogelijke zorgvuldigheid samengesteld. Stichting Wandelnet aanvaardt geen aansprakelijkheid voor schade die wandelaars op enigerlei wijze zouden kunnen ondervinden door gebruik te maken van deze routebeschrijving en/of kaart of door het wandelen van de route. Niets uit deze uitgave mag worden vervaelvoudigd en/of openbaar gemaakt worden door middel van druk, fotokopie, publicatie op internet of op welke andere wijze ook, zonder voorafgaande schriftelijke toestemming van Wandelnet. (Uitgifte 6-1-2020)