

Voordat je gaat wandelen...

Inleiding

De OV-stapper Amelisweerd loopt van station Utrecht naar station Bunnik. Deze wandeling laat zien hoe fascinerend de overgang van stad naar platteland is. Vanaf het Centraal Station loop je via de Mariaplaats naar de Vismarkt. Dan volg je het Utrechtpad langs de werfkelders en majestueuze bomen aan de Oude Gracht naar de rand van het Utrechtse centrum. Met het jaagpad langs de Kromme Rijn als leidraad voert de route naar de prachtige landgoederen Amelisweerd en Rhijnauwen. Het landschap bestaat hier afwisselend uit grienden, bos, weilanden en boomgaarden, doorsneden door sloten, rechte lanen en kronkelende paden. In het weekend kan het in Amelisweerd wel eens druk zijn.

Routebeschrijving

De beschrijving van de route is in kleinere stukken opgedeeld. De tekst van de routebeschrijving wordt afgewisseld met achtergrondinformatie over bezienswaardigheden, cultuurhistorie, natuur en landschap. Deze informatie is blauw gedrukt en wordt met nummers aangeduid. De nummers bij de tekst vind je terug op het kaartje.

Markering van de route

De route volgt een deel van het Utrechtpad (Streekpad 13). Vanaf het station Utrecht tot de Vismarkt (0,8 km) is de route niet gemarkeerd. Vanaf de Vismarkt tot het landhuis Oud Amelisweerd (6,3 km) volg je de geel-rode markering van het Utrechtpad. Op het landgoed Oud Amelisweerd volg je de rode paaltjes route (3 km). Het stuk van de wandeling over landgoed Rhijnauwen is niet gemarkeerd (0,8 km). Daarna ga je verder over het Utrechtpad naar Bunnik (2,7 km). Het laatste stuk van de route in Bunnik is niet gemarkeerd (0,8 km). In de onderstaande beschrijving van de wandeling wordt de markering als volgt weergegeven:

Dit deel van de route is niet gemarkeerd.

 Route is onderdeel van het Utrechtpad.

 Rode paaltjes route in Oud Amelisweerd.

Horeca onderweg

Aan de route door Utrecht bevinden zich meerdere horecagelegenheden, verder op de route zijn nog de volgende horecagelegenheden te vinden:
(na 7 km) [De Veldkeuken Amelisweerd](#), open di t/m zo vanaf 10 uur.
(na 11 km) [Theehuis Rhijnauwen](#) elke dag open van 10.00 tot 21.30.
(na 11,2km) [Café Het Koetshuis \(Stayokay\)](#) elke dag open vanaf 9 uur.

Treinreis terug

Er vertrekt 2x per uur een trein richting Utrecht Centraal en richting Rhenen. Voor de richting Arnhem moet je overstappen in Driebergen-Zeist. Voor actuele vertrektijden check [ns.nl](https://www.ns.nl).

Inkortingsmogelijkheid.

Je kunt de route met ruim 3 km inkorten door bij het landhuis Oud Amelisweerd de Kromme Rijn te blijven volgen (Zie gestippelde lijn op de kaart).

Wandelnet


In ons land zijn circa 40 Lange-Afstand-Wandelpaden® (LAW's), in lengte variërend van 80 tot 725 km, beschreven en gemarkeerd. Alle activiteiten op het gebied van LAW's in Nederland worden gecoördineerd door Wandelnet. Naast het ontwikkelen en beheren van LAW's behartigt Wandelnet de belangen van alle recreatieve wandelaars op lokaal, regionaal en landelijk niveau. Alle activiteiten worden ondersteund door ruim 900 vrijwilligers, verspreid door het hele land. Meer weten over de LAW's? Kijk op: www.wandelnet.nl.

Meldpunt Wandelen

Markering weg? Blokkade op de route? Meld het ons!
www.meldpuntroutes.nl


Beschrijving van de Wandeltocht

Verlaat het station Utrecht Centraal in de richting Centrum en ga op het Stationsplein tussen station en Hoog Catharijne rechtsaf. Ga aan het eind via de roltrap naar beneden en wandel rechtdoor. Na 100 meter linksaf, Moreelsepark. Bij de verkeerslichten recht oversteken naar de Mariaplaats. Rechtdoor en aan het einde rechtsaf. Na 30 m ga je linksaf en kom je in de Zadelstraat. Loop in de richting van de Domtoren. Je steekt de brug over en komt uit bij de Vismarkt. Hier rechts de Lichte Gaard in. Vanaf hier volg je de geel-rode markering van het Utrechtpad (de markering in de stad is vrij karig).

 De Lichte Gaard gaat over in de Donkere Gaard en daarna in de Oude Gracht (Tolsteeg zijde). Blijf de Oude Gracht tot het einde volgen (*Het is ook leuk om beneden over de oude loskades te lopen. Je moet hiervoor bij de bruggen over de gracht steeds de trappen omlaag en omhoog nemen.*). De Oude Gracht gaat over in de Twijnstraat. Je gaat de Twijnstraat in en aan het einde rechtdoor de Tolsteegbrug over (links aanhouden).

Oude Gracht

Waar nu het water langs de hoge kademuren in de oude gracht kabbelt, stroomde lang geleden een zijtak van de Rijn. De oevers werden destijds beschermd met een beschoeiing van palen. Toen in de 13e en 14e eeuw door ontginningen buiten de stad het waterpeil zakte, ontstonden binnen die beschoeiing door aanslibbing nieuwe oevers. Daar bovenop werden stevige kaden aangelegd, die de mogelijkheid boden om schepen te lossen. Vanuit de grachtenhuizen werden de kelders doorgetrokken naar deze werven en ontstond extra opslagruimte.


 Na de brug linksaf en na enkele meters bij de oversteekplaats rechtsaf de drukke weg oversteken en aan de overzijde linksaf. Voor het water schuin rechts naar beneden de klinkerstraat Kromme Rijn langs de gelijknamige rivier volgen. Na 100 m loop je onder een viaduct door. 300 m verder kom je via een sluishekje bij




het eerste stukje jaagpad langs de Kromme Rijn. Volg dit pad onder de spoorbrug door. Voorbij deze brug kom je in een park. Ga rechtdoor over het verharde voetpad langs de rivier. Je steekt twee wegen rechtdoor over. Na 500 m neem je bij het einde van het park het pad schuin naar links, dat langs de rivier onder het lage viaduct van de rijksweg doorgaat.

1. Jaagpad

De naam 'jaagpad' herinnert nog aan de tijd van de trekschuiten. Deze werden bij gebrek aan wind door een paard of een man voortgetrokken. De man die ervoor moest zorgen dat het paard over het pad bleef doorlopen heette de 'jager'.

 Je blijft het jaagpad langs de Kromme Rijn volgen en passeert aan je rechterhand enige sportvelden. Nogmaals via een pad onder de brug door en het jaagpad blijven volgen. Je passeert de Mytylschool en twee boerderijen waarna het pad onder het viaduct van rijksweg A27 door gaat. Na ongeveer 1 km passeer je een witte houten brug over de Kromme Rijn.


 De brug geeft toegang tot het landgoed Nieuw Amelisweerd. Je gaat deze brug echter niet over, maar blijft de rivier volgen tot de tweede brug 1,5 km verder. Deze brug ga je over. Je betreedt het landgoed Oud Amelisweerd. *(Je kunt de route hier 3 km inkorten. Ga dan niet de brug over, maar volg rechtdoor, met de Kromme Rijn aan je linkerhand, het geel-rood gemarkeerde Streekpad Utrecht, dat hier parallel loopt aan het wit-rood gemarkeerde Waterliniepad. Bij de volgende brug komen beide routes (de extra lus door Oud Amelisweerd en het Utrechtpad) weer samen, zie de onderbroken lijn op de kaart en lees verder bij *).*


2. Naam Amelisweerd

De naam Amelisweerd is afkomstig van ridder Amelis, die begin 13e eeuw door de Proosdij van Oud Munster beleend werd met een waard bij Bunnik. Een waard of weert is een eiland in een rivier of een stuk land dat bij hoog water onderliep. Daarna noemde de ridder zich Amelius uten Weerde, wat later Amelisweerd is geworden. Het landhuis Oud Amelisweerd dateert uit 1770. Landhuis Oud Amelisweerd is nu een Rijksmonument waar tentoonstellingen gepresenteerd worden. Voor meer info landhuisoudamelisweerd.nl/.


3. Landschap

Het landschap van Amelisweerd is een lappendeken van vrienden, bossen, weilanden en boomgaarden, doorsneden door sloten, rechte lanen en kronkelende paden. De bossen werden aangeplant in de 17e en 18e eeuw. Een groot deel van de gronden werd verpacht aan boeren. Zij bouwden op de hogere gronden hun boerderijen en gebruikten de lagere en dus nattere gronden als weiden.

 Na het volgende bruggetje kom je uit op een vijfsprong. Je bent nu in het parkbos van Oud Amelisweerd. Op de vijfsprong neem je het tweede pad linksaf. Je verlaat hier tijdelijk het Utrechtpad en volgt de rode paaltjesroute door Oud Amelisweerd.


 10 m verder ga je weer linksaf. Circa 80m verder links aanhouden. Pad volgen tot breed bospad, hier rechtsaf. Pad rechtdoor volgen en bij de eerste brug naar

links het water over. Aan overzijde rechtsaf en onder langs de heuvel ('t Engelse Werk) wandelen naar de volgende brug (tegenover de trap). Ga brug over en hou rechts aan. Je gaat over volgende brug rechtdoor.

 Steeds rechtdoor blijven gaan via een kronkelig pad tot een viersprong aan de rand van het bos. Links in de verte zie je het landhuis Nieuw Amelisweerd. Hier rechtdoor gaan. Aan het einde van het lange, rechte laantje ga je rechtsaf, asfaltweg. Na circa 100 m linksaf over een wit bruggetje en rechtdoor gaan. Je neemt het eerste pad rechtsaf en daarna het derde pad rechtsaf. Een wit bruggetje overgaan en de asfaltweg oversteken. Je gaat rechtdoor weer het landgoed Oud Amelisweerd in.

4. Parkbos Oud Amelisweerd


In het parkbos Oud Amelisweerd zijn twee stijlen te onderscheiden. De rechte lanen met aan weerszijden boomrijen dateren uit 1700 en behoren tot de barokstijl. De slingerpaden met doorkijkjes en waterpartijen zijn kenmerken van de Engelse landschapsstijl. In 1770 werd een deel van het bos in deze stijl 'gemoderniseerd'.

 Op een kruising neem je het pad rechtsaf. Dit pad loopt parallel aan de bosrand en gaat na 100 m haaks naar links. Je neemt het tweede pad aan je linkerhand. Op een kruising met een breed pad (rechts kijk je naar het landhuis) rechtdoor gaan. Aan het eind van het pad ga je rechtsaf en verlaat de rode paaltjes route.

Het nu komende stukje route (0,8 km) is niet gemarkeerd. Je gaat meteen linksaf, asfaltpad. Aan je rechterhand ligt een boerderij. Voorbij de slagboom ga je rechtdoor. Je komt langs een tennisbaan en blijft rechtdoor gaan. Aan je rechterhand ligt het parkbos van Rhijnauwen, links is een groot grasveld met picknick plaatsen. Halverwege het grasveld kom je bij de afslag naar het poortgebouw van het Landhuis Rhijnauwen. Ga rechtsaf en neem direct het boomschors pad naar links. Je komt uit op de asfaltweg bij het Theehuis Rhijnauwen. Voor het theehuis ga je rechtsaf en direct linksaf het bospad in. Brug naar links negeren en aan het eind van het pad linksaf onder het stenen poorthuis door. Direct links vind je bar 'het Koetshuis', tevens receptie van het Stayokay Hostel. Wat verder naar links bevindt zich het landhuis Rhijnauwen, waarin het Stayokay hostel is gevestigd. Je loopt rechtdoor de brug over. Direct na de brug linksaf.

5. Rhijnauwen

De naam Rhijnauwen wordt voor het eerst genoemd in 1212. Net als Oud en Nieuw Amelisweerd was Rhijnauwen in de Middeleeuwen geregistreerd als ridderhofstad. Een ridderhofstad was een versterkt (stenen) huis, omgeven door een slotgracht. Het Fort bij Rhijnauwen vormt een onderdeel van de Nieuwe Hollandse Waterlinie.

 * Je vervolgt het jaagpad langs de zuidelijke oever, nu weer geel-rood gemarkeerd. Na circa 750m. kom je bij brug met witte leuning (Rijnsoeverbrug). Je gaat de brug niet over, maar vervolgt het jaagpad tot je 1,5 km verder de tweede brug bereikt. Deze brug oversteken, direct naar rechts en het jaagpad aan de andere kant van de Kromme Rijn volgen. Rechts zie je het kasteeltje Cammingha. Je passeert een voetbrug.



Het volgende bruggetje oversteken en het pad op de linkeroever vervolgen tot de volgende houten brug bij het oude Hervormde kerkje van Bunnik.

Ga deze brug over en loop rechtdoor via de Dorpsstraat, een klinkerweg naar de Provinciale weg. Steek bij de verkeerslichten de weg over en blijf rechtdoor lopen, Molenweg. Bij het kruispunt rechtdoor ,Groeneweg. Deze weg volg je tot station Bunnik.

Genoten?

Schrijf een review!

wandelnet.nl/wandelroute/918/Amelisweerd/review

Alle gegevens in deze folder gelden onder voorbehoud van wijzigingen en eventuele drukfouten. De route en de beschrijving van deze OV-stapper werden met de grootst mogelijke zorgvuldigheid samengesteld. Stichting Wandelnet aanvaardt geen verantwoordelijkheid voor schade die wandelaars op enigerlei wijze zouden kunnen ondervinden door gebruik te maken van deze routebeschrijving en/of kaart of door het wandelen van de route. Niets uit deze uitgave mag worden veeelvoudigd en/of openbaar gemaakt worden door middel van druk, fotokopie, publicatie op internet of op welke andere wijze ook, zonder voorafgaande schriftelijke toestemming van Wandelnet.

Rev: 10-12-2024