

Voordat u gaat wandelen...

Inleiding

De OV-stapper Vechtdal maakt gebruik van het Vechtdalpad (Zwolle-Gramsbergen, 71 km), een uitgave van VVV Overijssels Vechtdal.

Op dag 1 wandelt u van station Mariënberg naar Ommen (**18,5 km**) en op dag 2 van Ommen naar Dalfsen (**16 km**).

Let op: bij hoogwater in de Vecht kan het pad over de stuw van Vilsteren een enkele keer afgesloten zijn, waardoor het tweede deel van dag 2 niet bereikbaar is (actuele informatie: zie www.wdodelta.nl, Waterschap Drents Overijsselse Delta). Ga dan kort voor de stuw linksaf en volg het wit-rood gemarkeerde Overijssels Havezatenpad naar Dalfsen.

Honden zijn, op 1 beschreven omleiding na, aangelijnd toegestaan.

's Zomers kunt u een deel van dag 2 afleggen met een rondvaartboot (Ommen-Vilsteren, (incidenteel ook Ommen-Dalfsen) Reserveren: www.rederijpeters.nl, 0529-451924 (altijd vooraf bellen of geplande vaart doorgaat).

Routebeschrijving

De beschrijving van de route is in kleinere stukken opgedeeld. De tekst van de routebeschrijving wordt afgewisseld met achtergrondinformatie over bezienswaardigheden, cultuurhistorie, natuur en landschap. Deze informatie is blauw gedrukt en wordt met nummers aangeduid. De nummers bij de tekst vindt u terug op het kaartje.

Markering van de route

U volgt grotendeels de wit-blauwe markering van het Vechtdalpad. In de routebeschrijving verwijst een letter met cijfer (bv. M32) naar de keuzepuntpalen in het veld. In de onderstaande beschrijving van de wandeling wordt de markering als volgt weergegeven:

Dit deel van de route is niet gemarkeerd.

De route valt samen met het Vechtdalpad.

Overnachten

Meld bij telefonische reservering dat het om een NS-arrangement gaat!

1. Hampshire Paping Hotel & Spa, Stationsweg 29, Ommen, tel. 0529-451945, hampshirehotelspapaping.com; 2-persoonskamer incl. ontbijt en lunchpakket € 87,50 p.n. (excl. toeristenbelasting € 1,25). Alleen telefonisch te boeken!

2. Wildthout Hotel & Restaurant, Hammerweg 40, Ommen, tel. 0529-451592, hotelwildthout.nl. 2-persoonskamer incl. ontbijt en lunchpakket € 85,00 p.n. (excl. € 2,00 toeristenbelasting), zaterdagnacht is alleen bij minimaal twee nachten te boeken. Alleen telefonisch te boeken!

Tip: minder geld uitgeven aan een overnachting? Reserveer dan een vierpersoons trekkershut op Camping de Koeksebelt, Zwolseweg 13, Ommen, tel. 0529-451378, www.koeksebelt.nl.

Beschikbaar van 1 apr. (of vanaf Pasen, als dat eerder valt) tot 28 okt., € 51,50 p.n. in laagseizoen, € 65,00 in hoogseizoen, voor maximaal vier personen (excl. € 1,00 toeristenbelasting p.p.p.n.). Geen ontbijt en lunch inbegrepen!

Horeca onderweg

Dag 1:

Mariënberg:

- Stationsrestaurant Spoor 7, 1 apr.-1 nov. open wo t/m zo vanaf 14 uur, 1 nov.-1 apr. gesloten;

www.spoor7.nl.

- Horecabedrijf Mans (Nieuweweg 4), open vanaf 12 uur; za/zo gesloten; www.horecabedrijfmans.nl.

Cafeteria Main Barg (Nieuweweg 7, met openbaar toilet), dagelijks open vanaf 11 uur; www.mainbarg.nl.

- Na 3 km: Camping & Vakantiepark Beerze Bulten, met bar bij Spa Wellnesscentrum, dagelijks open vanaf

9 uur en: Brasserie De Hagehorst, open vr t/m zo vanaf 12 uur, jul.-aug. en schoolvakanties dagelijks

vanaf 12 uur; www.beerzebulten.nl.

- Iets verderop: Rustpunt Zandman Beerze;

www.zandmanbeerze.nl.

- Na ruim 6 km: Camping De Roos, met theehuis, van 15 apr.- begin okt. dagelijks open vanaf 9 uur;

www.campingderoos.nl.

- Na circa 16 km: Recreatiecentrum Besthmenerberg met Restaurant Het Bergpaviljoen, (900 m van de

route af), van begin apr.-eind sept. dagelijks geopend vanaf 8.30 uur; www.besthmenerberg.nl.

Ommen:

- Stationsrestaurant Spoor 7, open di t/m zo vanaf 9 uur, 0529- 462606; www.spoor7.nl.

- Hampshire Paping Hotel & Spa en/of Wildthout Hotel & Restaurant: zie NS-arrangement.

Dag 2:

Na ruim 3 km: Manege Laarbrug, mei-sept. dagelijks vanaf 09.30 uur, okt. t/m apr. alleen za-zo vanaf 10

uur; www.manegelaarbrug.nl.

Vilsteren (na ruim 6 km):

Hotel-Restaurant De Klomp, open vanaf 10 uur, ma-di gesloten; www.herbergdeklomp.nl.

Kiosk bij stuw Vilsteren, alleen bij mooi weer open.

SVR Camping de Stuwe met café, mei t/m sep.

dagelijks open vanaf 11 uur; www.campingdestuwe.nl.

Na circa 13 km Theetuin De Stokte (50 m van route, op splitsing waar route linksaf Keizersteeg in gaat), vaste

openingsdagen in mei, juni, sept. zo 11-17 uur, juli-aug. vr-za 13-17 uur en zo 11-17 uur;

www.destokte.nl.

Dalfsen:

Hotel Mooirivier (Oude Oever 10), dagelijks open;

www.moorivier.nl.

Centrum: diverse gelegenheden

Station: Grand Café Het Oude Station, di t/m zo vanaf 10 uur, juni t/m aug. dagelijks geopend;

www.hetoudestation.nl.

Treinreis terug

Mariënberg is per trein bereikbaar vanuit Zwolle, Emmen en Almelo. Er rijden meerdere treinen per uur. Vanaf Ommen en Dalfsen vertrekken 2 treinen per uur richting Emmen, Almelo en Zwolle. Voor actuele vertrektijden zie: ns.nl.

**Wandelnet**

In ons land zijn circa 40 Lange-Afstand-Wandelpaden® (LAW's), in lengte variërend van 80 tot 725 km, beschreven en gemarkeerd. Alle activiteiten op het gebied van LAW's in Nederland worden gecoördineerd door Wandelnet. Naast het ontwikkelen en beheren van LAW's behartigt Wandelnet de belangen van alle recreatieve wandelaars op lokaal, regionaal en landelijk niveau. Alle activiteiten worden ondersteund door zo'n 900 vrijwilligers, verspreid door het hele land. Meer weten over de LAW's? Kijk op: www.wandelnet.nl.

Meldpunt Wandelen

Markering weg? Blokkade op de route? Meld het ons! www.meldpuntroutes.nl

Beschrijving van de Wandeling**Dag 1: Mariënborg - Ommen****1. Stations**


Bij de aanleg van de spoorlijn Zwolle-Delfzijl heeft de NOLS (Noordoosterlocaalspoorweg-Maatschappij) de architect Edward Cuypers opdracht gegeven om 33 stations- en haltegebouwen (er zijn er nog 11) te ontwerpen met eerste, tweede, derde klasse stations en haltegebouwen volgens een basisontwerp. De stationsgebouwen van Dalfsen, Ommen en Mariënborg zijn alle tweede klasse stations, Ommen is iets groter en Dalfsen is wat luxer.


Vanaf station Mariënborg rechtdoor, Oudeweg. Deze weg volgen tot het fietspad langs de Nieuweweg en hier rechtsaf. Voorrangsweg (Hardenbergerweg) oversteken en linksaf weg vervolgen richting Ommen.

2. Mariënborg

De oude kern van Valkenburg, globaal gelegen tussen Op het kruispunt Beerzerweg-Nieuweweg werd in juli 2011 de kapel 'Hut Mariaborch' geopend om de geschiedenis van Mariënborg weer tot leven te brengen. In de 14de eeuw kwamen monniken over de Vecht gevaren. Op de plaats waar al een houten kloostergebouw had gestaan bouwden zij de 'Hut Mariaborch'. Ze bewerkten de veengebieden en vonden een geschikte plek voor de bouw van hun uiteindelijke klooster.

Ga de brug over en dan rechtsaf tussen twee hekken door. (Alternatief bij hoogwater: na brug rechtdoor. Drukke (N36) autoweg oversteken, een brug over en bij P-20072/001 rechtdoor. Na 100 m vlak vóór bord 'Landschap Overijssel Beerze', linksaf. U bent weer op de hoofdroute bij *1).

 U komt langs de vistrap (bij keuzepuntpaal H12). Volg vanaf hier de markering van het Vechtdalpad. Graspad volgen met water aan de rechterhand. Voor de Vecht linksaf het pad op en onder het viaduct van de rijksweg door.


 Na het viaduct linksaf, over het graspad dat tussen twee afrastreringen ligt. Meebuigen met de bocht naar rechts over een zandpad. Dit pad maakt een bocht naar links en daarna naar rechts. U komt bij een asfaltweg (Beerzerweg) en een fietspad. Steek deze schuin naar


links over en ga een bospad in.

*1) Het pad volgen en rechts aanhouden, een zandpad. U bent nu in Natuurreservaat Beerzerveld.

3. Beerzerveld en -zand

Het Beerzerveld is een vergraven hoogveengebied met vennen en droge en vochtige heide. Door te maaien, te plaggen en dennen en berken te kappen, krijgt de heide de ruimte om te groeien en bloeien. Daar zijn de adder en het heideblauwtje (vlinder) blij mee, want ze komen hier graag. U loopt aan de rand van de duinen van het Beerzerveld. Ze zijn ontstaan doordat het zand uit de droge rivierbedding vroeger hoog opstoot. In het bos zijn veel spechten. Ze laten vooral in mei van zich horen, omdat ze hun territorium willen afbakenen.

 Uw weg vervolgen en bij keuzepuntpaal H13 rechtsaf gaan. Op een driesprong (L25) rechtdoor het zandpad vervolgen. Aan het eind tussen paaltjes door en rechtsaf. Aan het eind linksaf het fietspad op (L20). Na 50 m de Beerzerweg naar rechts oversteken. Direct linksaf, richting Camping Zandman. Na bijna 500 m bij L35 linksaf een zandweg in, Schapenweg. Deze weg vervolgen tot aan de Boonakkerweg (L32). Hier linksaf zandweg in. Voorrangsweg oversteken en rechtdoor, Beerzerpoort. Bij P-22163 links aanhouden richting Den Ham. Na circa 100 m (bij L31) rechtsaf tussen hekken door een bospad op.

 Na circa 250 m op een driesprong linksaf, een pad omhoog. (Wie minder wil klimmen: route rechtdoor vervolgen. Steile wand links houden. Na circa 1 km op driesprong rechtsaf, route Vechtdalpad vervolgen bij *) (dat is 4 regels verder).

Het smalle en kronkelende bospad (Beerzepad Overijssels Vechtdal natuurwandelroute) vervolgen. Op een driesprong rechtdoor en op de volgende driesprong rechtsaf. Daarna op een driesprong rechtdoor *) en op de viersprong (L42) rechtsaf. U komt uit op een fietspad en gaat hier linksaf. Even verder tegenover huisnummer 11 (L41) de weg oversteken langs een slagboom van Camping De Roos rechtdoor. (Verboden voor honden: baas en hond volgen de route hieronder beschreven.) Volg het grasveld rechtdoor tussen knotwilgen door en ga vóór de Vecht linksaf.

Alternatief voor wandelaars met hond: Volg het fietspad naast de Beerzerweg en ga dus niet de camping op. Passeer de ingang van Camping De Roos. In een 'afrembocht' tegenover het bord, Gemoelaksweg, rechtsaf een smal pad op. Het kronkelige pad volgen tot de Vechtarm. Voor de Vechtarm en vóór een bruggetje linksaf. U wandelt verder met de Vechtarm aan uw rechterhand en vervolgt de route vanaf *2), het tweede tekstblokje onder punt 4.

4. De Vecht

De Vecht is een 167 kilometer lange regenrivier die in Duitsland ontspringt. Het Nederlandse gedeelte is zestig kilometer lang. De rivier werd veel gebruikt voor de handel van lokale producten zoals katoen, rogge, hammen en eieren, maar ook Bentheimer zandsteen voor de bouw van kastelen, kerken en kloosters. In Nordhorn werden speciale schepen (vechtensomp) met weinig diepgang gebouwd. Als de waterstand niet hoog genoeg was, voeren de schippers in konvooi. Met tijdelijke dammetjes werd het water op een bepaald



traject verhoogd, zodat alle schepen weer een stukje verder konden varen. Begin vorige eeuw zijn tientallen bochten afgesneden en stuwen gebouwd om de afwatering te verbeteren. In de jaren 70 van de vorige eeuw werd een dijk van dertig kilometer aangelegd om de Vecht bij hoogwater binnen de perken te houden.

Na circa 150 m gaat u scherp linksaf, richting het bos, tussen twee paaltjes door. Direct weer linksaf en rechtsaf tot een azuurblauw toiletgebouw. Na dit gebouw linksaf, asfaltpad. Ga op de volgende driesprong bij het kiezelpad rechtsaf en volg dit pad tot vóór een bruggetje over de Vechtarm (dus niet over het bruggetje). Aansluitend linksaf achter gele houten kiosk langs en daarna het smalle paadje volgen (Vechtarm steeds aan rechterhand houden). Dan over een grasveldje en verderop via een bruggetje met hek de camping verlaten.

*2) Dit slingerende bospad naar rechts lange tijd volgen met de Vechtarm steeds aan uw rechterhand. De brug met toegangshekken naar rechts negeren. Vóór een stuw linksaf tot een dam. Deze naar rechts oversteken en rechtsaf. Bij de stuw linksaf het pad vervolgen. U houdt de Vechtarm nog steeds aan uw rechterhand. Op een (onduidelijke) driesprong rechts aanhouden (pad links is overgroeid), verderop een smal graspad met weiland aan uw rechterhand.

Aan het eind van het graspad rechtdoor. Op een driesprong rechtdoor, een breed bospad volgen (M21). U ziet de Vechtarm weer aan uw rechterhand. Twee keer op driesprong rechtdoor (daarna een bankje met uitzicht over de Vechtarm). Op de volgende driesprong linksaf, de Vechtarm verlaten. Het pad wordt later een graspad. Op driesprong rechts aanhouden. Op een driesprong na een slagboom linksaf, brede zandweg. Bij de eerste (gras)weg gaat u rechtsaf. Deze weg vervolgen met een scherpe bocht naar links. Bij M11 rechtdoor en aan het eind van deze Schepersweg (M12) rechtsaf, de asfaltweg op, Junnerweg.

5. De Marke

Vroeger maakte men vrijwillig afspraken met elkaar over gebruik en onderhoud van bijvoorbeeld een akker of een perceeltje langs de Vecht. De mensen verenigden zich in een zogeheten 'marke'. Junne, Beerze en Diffelen zijn buurtschappen die ontstaan zijn uit deze hechte gemeenschappen. Tegelijkertijd vestigde de adel zich in kastelen en landhuizen langs de Vecht. De (kasteel)heer bezat niet alleen grond, maar ook boerderijen, kerken en kroegen. Hij had zeggenschap over lijfeigenen en ambachtslieden en had speciale rechten om te jagen en vissen. Dalfsen en Ommen zijn ontstaan uit kleine gemeenschappen rondom kastelen en landhuizen.

Na 200 meter gaat u linksaf, Marsweg. De asfaltweg gaat over in een klinkerweg (niet afslaan bij M13) en wordt later een zandweg. Circa 100 m na huisnr 1b, op een driesprong links aanhouden. Langs slagboom en vervolgens rechts aanhouden. Het pad loopt hier samen met het wit-rood gemarkeerde Pieterpad. Het pad slingert door bos en langs weilanden. Op een driesprong rechtdoor (M14). Na bijna 500 m op een driesprong vlak voor een weiland, links aanhouden. Dit slingerende pad steeds volgen.

Zijpaden negeren. Vlak na een fraai uitzicht aan uw rechterhand buigt het pad haaks naar links.

Het pad volgen tot aan de rand van een zandverstuiving; zijpaden negeren. Ga bij de zandverstuiving naar rechts. Ter hoogte van een Vechtarm, bij een bank links aanhouden. Op een driesprong links aanhouden, niet het bruggetje over (!) en zijwegen negeren. Aan het eind (M33) naar rechts een bruggetje over. Direct linksaf, nu langs de andere kant van de sloot verder lopen. Op de verharde weg rechtsaf, weg oversteken en bij P-22098/001 rechtsaf, Beerzerweg. Bij P-22097 linksaf, spoorlijn kruisen. Na ruim 100 m rechtsaf, een brede bosweg ingaan. U passeert een slagboom (M32). Op viersprong rechtsaf en op volgende kruisiging van meerdere paden links aanhouden. U kruist een ruiterspad en aan het eind van het pad gaat u rechtsaf. Rechtdoor het fietspad op en bij P-24023 rechtdoor richting Lemele-Ommen. Op volgende driesprong rechts aanhouden. Het fietspad oversteken en op driesprong rechtsaf. Einde pad langs een slagboom en linksaf (M41), asfaltweg. Eerste pad rechtsaf langs een akker (M40). Aan het eind van de akker meebuigen naar links.

Pad volgen (pad naar links negeren) tot u uitkomt op een halfverharde weg, hier rechtsaf (Besthmeresweg). Op viersprong bij P-21407 rechtsaf (Bergweg). Op viersprong rechtsaf, De Kamp (wie overnacht in Hotel Wildthout, gaat hier linksaf, Dennenlaan. Het hotel ligt aan het eind van de laan, schuin links aan overzijde Hammerweg). Aan het eind rechtsaf, Hammerweg. Spoorwegovergang oversteken en na het spoor direct linksaf bij M51 (aan uw rechterhand ligt Hotel Paping). Net voor Café-Restaurant Wildzang staat bij een pad naar rechts M50, het startpunt dag 2.

Dag 2: Ommen - Dalfsen

Vanaf het station gaat u rechtsaf en voorbij Café-Restaurant Wildzang linksaf (M50) langs een witte slagboom van landgoed Het Laer. De weg vervolgen tot de schrikhekken (M63). Hier linksaf, zandweg. *(Let op: negeer het eveneens wit-blauw gemarkeerde Reggepad dat rechtdoor gaat!)* Aan de linkerkant is een ijskelder, rechts de ijsbaan en een sloot (Besthmenerleiding).

6. Ijskelder

Tegenover de ijsbaan is een heuveltje. Hieronder was de ijskelder van Huize Het Laer. Uit de grachten werden ijsblokken gezaagd, die hier werden opgeslagen. Tegenwoordig verblijven er vleermuizen. Dankzij een soort brievenbus in de toegangsdeur kunnen ze vrij in- en uitvliegen.

Weg vervolgen tot het einde en alle zijpaden negeren. Op driesprong (M59) rechts aanhouden. Bij M67 gaat u rechtdoor en steekt de Besthmenerleiding over. Op viersprong (M58) linksaf langs slagboom. Aan het eind, na slagboom, rechtsaf, brede grindweg. Deze gaat over in asfalt. Weg vervolgen tot voorrangsweg (Zwolseweg). Hier linksaf en het fietspad (of ruiterspad ernaast) volgen. Vervolgens gaat u de Regge over. *(Let op: negeer het eveneens wit-blauw gemarkeerde Reggepad dat vóór de brug linksaf gaat, M60.)*



■ Bij Y-5031/3 (R18) rechtdoor (links ziet u manege Laarbrug). De weg vervolgen (Vilsterseweg) en onder autoweg doorgaan. Daarna loopt u langs de camping en het bungalowpark. Waar het fietspad eindigt, steekt u niet over maar gaat rechtdoor over een graspad in de berm van de weg. Na 100 m linksaf over een grintpad, landgoed Vilsteren op. Voor een slagboom het pad volgen met de bocht naar rechts. Na 50 m een pad links negeren en even verderop rechtdoor het bos in. Na 200

■ Dit bospad vervolgen en alle zijpaden negeren. Op een kruising van zandwegen en twee bosbeken gaat u rechtdoor over een graspad. Verderop ligt aan uw rechterhand een beukenbos. Na circa 400 m een parallel lopend paadje door het beukenbos volgen. Aan het eind van het graspad, op een viersprong, rechtsaf. U loopt een heuvel op. Bij een bankje, achter een haagje, links om een solitaire boom heen lopen en bij R15 rechtdoor het pad vervolgen, de heuvel af. Op driesprong linksaf en na 15 m rechtsaf een trappetje op en het pad vervolgen.

7. Vilsteren

Vilsteren is een eeuwenoud esdorp. Zo'n dorp ligt op een zogeheten es, een gemeenschappelijke hoger gelegen akker. Eromheen lagen woeste gronden waar schapen werden gehoed. Een esdorp bestond uit een brink en een aantal boerderijen. De Bisschop van Utrecht gaf het hof van Vilsteren in 1382 in ruil voor geld als onderpand aan ridder Herman van Vilsteren. Vanaf eind 18^{de} eeuw werden door diverse opeenvolgende eigenaren de woeste gronden ontgonnen en het landschap rondom het dorp verfraaid. Er kwam een buitenplaats met een park, kerk, school, herberg, molen en nieuwe boerderijen. Tegenwoordig is Vilsteren een groot particulier landgoed dat zich uitstrekt van de Vecht tot ver ten zuiden van de routekaart van deze OV-stapper. Meer info vindt u op: www.landgoedvilsteren.nl/welkom-in-vilsteren.html.

■ Bij de verharde weg rechtsaf (Vilsterseallee), kerk aan rechterhand houden. Op een viersprong (R10) kunt u kiezen: de gemarkeerde hoofdroute vervolgen of een heel aardig ongemarkeerd ommetje volgen via de rivierduinen (zie stippellijn kaart en lees verder bij *3), zie volgende alinea).

Hoofdroute: Op viersprong bij (R10) rechtdoor tot aan voorrangsweg (Vilsterseweg). Deze oversteken en linksaf via het fietspad tot Y-16985/1. Hier rechtsaf (Stuwe pad), zandweg en fietspad volgen. Op driesprong (R11) de zandweg met het fietspad blijven volgen en de route vervolgen vanaf *4), zie een tekstblok verder.

*3) Ommetje via rivierduinen: Op viersprong (R10) rechtsaf, voor de kerk langs. Vilsterseweg oversteken en rechtdoor, Siegersteeg. Deze gaat over in een zandweg. U verlaat de bebouwing en na een bordje (links) Waterschap Drents Overijsselse Delta 53-119.8 de zandweg rechtdoor vervolgen. Na 50 m linksaf, een smal slingerend bospad. Dit paadje blijven volgen, zijpaden negeren. U loopt langs de 'koepel' (met boek van Hendrik de wandelaar). Op driesprong na de Koepel rechts aanhouden naar een uitzichtpunt. Pad vervolgen. Via een wandelsluis bereikt u een fietspad

(R11) met zandweg ernaast; ga hier rechtsaf de zandweg op en vervolg de hoofdroute bij *4).

■ *4) Op Splitsing (bij markeringspaal), waar de zandweg verder naar links afbuigt, volgt u het fietspad. U passeert R12 en steekt de nevengeul van de Vecht over. Blijf het asfaltfietspad volgen. Steek via sluis en stuw de Vecht over. Na de Vecht de weg vervolgen tot aan het eind en bij P-25146 linksaf (Maneweg). Klinkerweg volgen en bij driesprong met P-25142 (V41) linksaf, richting Dalfsen, Oude Oever. Weg vervolgen langs Hotel/Brasserie Mooirivier. De klinkerweg gaat later over in een zandweg met fietspad. Blijf het slingerende Vechtdalpad volgen. Op driesprong bij P-25143 (V41) rechtdoor, richting Dalfsen. Bij P-25145 rechtdoor. Zandweg wordt een verharde weg, de Stokte. Bij P-25149 rechtdoor, richting Dalfsen (rechts een uitkijktoren). Bij V45 rechtdoor.

■ Na huisnr. 4 gaat u linksaf, Keizersteeg (zandweg met fietspad). Later een asfaltweg. Aan het eind linksaf, Brinkweg (V54). Circa 50 m na bord 'Dalfsen' linksaf, langs de kantine van de ijsbaan. Op driesprong links aanhouden en op de Vechtdijk rechtsaf een betonpad. Het pad komt uit op een fietspad langs een drukke weg (Rondweg) in Dalfsen.

8. Dalfsen

Dalfsen werd al genoemd in 1231, maar kreeg in tegenstelling tot plaatsen als Ommen, Hardenberg en Gramsbergen, nooit stadsrechten. Waarschijnlijk kwam dit door de invloed van de heren van Rechteren, die op het aan Dalfsen grenzende landgoed woonden. Vlak bij het station ligt 'de Zevende Kei' (2000), een oriëntatie- en ontmoetingspunt van landschapsarchitect Bas Maters. Een enorme kei balanceert op een scheve zuil, net als bij een ruïne uit de oudheid. Het betonnen kunstwerk op een opgeworpen heuvel rust op een stalen constructie die zeventien meter de grond in gaat. De dertig ton wegende kei en de zuil is gemaakt van spuitbeton

■ Linksaf over fietspad en na 50 m rechtsaf, weg oversteken en rechtdoor. Weg vervolgen langs de kerk, Kerkplein en aan het eind linksaf (Prinsenstraat). Aan het eind, op de kruising (V55), schuin de weg oversteken. Dan over de blauwe Vechtbrug verder lopen. U passeert W11. Op de volgende rotonde rechtdoor (Rechtersedijk) en het voetpad volgen (Stationsweg) tot aan NS-station Dalfsen (W10).

Genoten?

Schrijf een review!

<https://www.wandelnet.nl/wandelroute/1558/Vechtdal-%2528dag-2%2529/review>

Alle gegevens in deze folder gelden onder voorbehoud van wijzigingen en eventuele drukfouten. De route en de beschrijving van deze OV-stapper werden met de grootst mogelijke zorgvuldigheid samengesteld. Stichting Wandelnet aanvaardt geen verantwoordelijkheid voor schade die wandelaars op enigerlei wijze zouden kunnen ondervinden door gebruik te maken van deze routebeschrijving en/of kaart of door het wandelen van de route. Niets uit deze uitgave mag worden veelevoudigd en/of openbaar gemaakt worden door middel van druk, fotokopie, publicatie op internet of op welke andere wijze ook, zonder voorafgaande schriftelijke toestemming van Wandelnet. (Uitgifte 26-4-2022)