

### Voordat je gaat wandelen...


#### Inleiding

De OV-stapper Bekendelle (22 km) loopt van station Winterswijk naar Aalten. De wandeling slingert door het karakteristieke coulisselandschap van de Achterhoek: een lappendeken van bos, natuurgebied, weide- en akkerland. De wandeling door dit licht glooiende landschap is steeds weer verrassend: fraaie vergezichten, korenvelden, een idyllisch riviertje en statige hereboerderijen. De streek van Winterswijk was het domein van de scholteboeren, die hier eeuwenlang hun stempel op landschap en samenleving hebben gedrukt. Het is een stevige wandeling door een rustig gebied

#### Routebeschrijving

De beschrijving van de route is in kleinere stukken opgedeeld. De tekst van de routebeschrijving wordt afgewisseld met achtergrondinformatie over bezienswaardigheden, cultuurhistorie, natuur en landschap. Deze informatie is blauw gedrukt en wordt met nummers aangeduid. De nummers bij de tekst vind je terug op het kaartje.

#### Markering van de route

De route volgt een deel van de het Scholtenpad (Streekpad 1, Wandelen rondom Winterswijk 103 km), en is gemarkeerd met het bekende geel-rode teken  voor streekpaden.

#### Horeca onderweg

Aan de route door Winterswijk en door Aalten bevinden zich meerdere horecagelegenheden, verder is op de route nog de volgende horecagelegenheid:

(na 3 km) Restaurant De Gulle Smid, open wo t/m zo vanaf 11 uur. [www.degullesmid.nl](http://www.degullesmid.nl).

(na 5 km) Café-restaurant Berenschot, in de gerestaureerde watermolen, geopend van apr t/m okt vanaf 10 uur, op ma en do gesloten. Van nov t/m mrt ook op di en wo gesloten.

[www.berenschotswatermolen.nl](http://www.berenschotswatermolen.nl)

#### Treinreis terug

Er vertrekt tweemaal per uur vanaf station Aalten een trein richting Arnhem en richting Winterswijk. Check [ns.nl](http://ns.nl).

#### Inkortingsmogelijkheid.

U kunt de route 5 km inkorten door vanaf busstation Winterswijk met RRReis Haltetaxi (reserveren minstens 1 uur van te voren op 085-0046699) naar halte Berenschot te reizen. Deze haltetaxi rijdt op alle dagen van de week (OV Chipkaart niet geldig).

#### Wandelnet


In ons land zijn circa 40 Lange-Afstand-Wandelpaden® (LAW's), in lengte variërend van 80 tot 725 km, beschreven en gemarkeerd. Alle activiteiten op het gebied van LAW's in Nederland worden gecoördineerd door Wandelnet. Naast het ontwikkelen en beheren van LAW's behartigt Wandelnet de belangen van alle recreatieve wandelaars op lokaal, regionaal en landelijk niveau. Alle activiteiten worden ondersteund door zo'n

900 vrijwilligers, verspreid door het hele land. Meer weten over de LAW's? Kijk op: [www.wandelnet.nl](http://www.wandelnet.nl).

#### Meldpunt Wandelen


Markering weg? Blokkade op de route? Meld het ons! [www.meldpuntroutes.nl](http://www.meldpuntroutes.nl)

### Beschrijving van de Wandeltocht

 Je verlaat het station en gaat linksaf. Ter hoogte van het bakstenen monument ga je rechtsaf de Goudvinkenstraat in. (Let op: straatnaambordjes staan hier anders gericht dan je wellicht in jouw woonplaats gewend bent.) Bij de parkeerplaats linksaf en bij de winkelstraat rechtsaf, Misterstraat. Op de Markt rechtsaf (zie wegwijzer richting Scholtenpad zuid), een winkelstraat in, Wooldstraat overgaand in Weurden. De drukke asfaltweg oversteken en Weurden blijven volgen. Op een driesprong rechts aanhouden. Op de splitsing bij Y-430002 hou je rechts aan, Wooldseweg. Steek vlak voor de spoorweg de weg naar links over. Volg daar het fietspad met een bocht naar links.


#### 1. De Borkense Baan

De Borkense Baan, het oude enkelspoor tussen Winterswijk en het Duitse Borken, is thans natuurreservaat. De Nederlandse Spoorwegen schonken in 1989 het 5 km lange baanvak aan Natuurmonumenten en aan het Geldersch Landschap. In de nieuwe opvattingen over natuurbehoud wordt veel waarde gehecht aan verbindingstroken, waarlangs plant en dier zich veilig kunnen verplaatsen. Ook spoorwegbermen zijn in dit opzicht van belang. Tot 1955 was de Borkense Baan belangrijk voor de aanvoer van Duitse steenkool.

 Aan het einde van het fietspad rechtsaf en meteen weer linksaf en via tunneltje onder een weg door. Bij de kruising (fietsknooppunt 20) rechtsaf. Bij een driesprong vlak voor het spoor ga je rechtdoor en daarna linksaf. Na 200 meter bereik je de Slingebeek hier linksaf gaan over het bruggetje langs de Olliemölle. Direct hierna links aanhouden en het fietspad volgen. Bij de kruising met een asfaltweg rechtdoor de klinkerweg op, Holthuisweg.

#### 2. Watermolen Den Helder

De watermolen Den Helder aan de Slinge bestond vroeger uit twee delen, namelijk een koren- en een oliemolen. De molen dateert uit circa 1300 en stond plaatselijk bekend als de Olliemölle. Van de oude raderen en maalbedrijven is nu niets meer te zien. Verderop zie je de korenmolen Berenschot, uit 1652.

 Na 500 m ga je rechtsaf, weer een klinkerweg, Guldenweg. Neem het eerste bospad rechtsaf langs een bordje 'Opengesteld'. Op driesprong links aanhouden. Blijf langs de beek lopen. Aan het eind op onverharde weg rechtsaf. Op asfaltweg rechtsaf. Bij fietsknooppunt 30 linksaf tussen gebouwen door. Bij het café-restaurant en de watermolen Berenschot ga je het bruggetje over en direct linksaf. Aan het einde van de weg ga je linksaf het bos in. Voor de stenen brug rechtsaf. Over de hoge oever het pad langs de beek volgen tot de volgende (houten) brug en daar de rivier oversteken. Je loopt rechtdoor tot de asfaltweg.



### 3. Slinge

De omgeving van de Slinge is een nauwelijks geschonden beeklandschap. De kronkelende rivier heeft door de eeuwen heen regelmatig haar loop veranderd. In de vroegere rivierbeddingen heeft zich het elzenbroek ontwikkeld, een vochtig bos met een rijke vegetatie, zoals zwarte els, elzenzegge, valeriaan en kattenstaart. Langs de Slinge zie je met enig geluk de ijsvogel, die met zijn bonte verenkleed haast tropisch aandoet. Deze vogel graaft een nestholte in de steile oeverwal van de buitenbocht.

Op asfaltweg rechtsaf. Na circa 60 m buigt de asfaltweg naar rechts, blijf hier vrijwel rechtdoor gaan op bospad met fietspad. Na ongeveer 900 m kom je op een kruising met een zandweg (fietsknooppunt 27). (Op de kruising zie je geel-rode markeertekens naar links én naar rechts). Ga op de kruising rechtsaf, langs boerderij 't Haken. Op een driesprong bij P-21842 ga je linksaf, Kreilweg. Daarna eerste weg rechtsaf (Heurrtjesweg).

### 4. De Es

Op dit traject zie je rechts enkele fraaie bolle essen. De es is eeuwenlang een akker geweest. De bolle vorm is ontstaan door bemesting met heideplaggen vermengd met uitwerpselen van rundvee. De akker rees circa 10 cm per eeuw.

Na 900 m ga je aan het eind (bij fietsknooppunt 24) voor een weiland linksaf, Bosweg. Bij P-22564 ga je linksaf, richting Dinxperlo. Bij P-22571 rechtdoor, (Blekkinkhofweg) ook bij P-21837 loop je rechtdoor richting Aalten, een klinkerweg, Boomkampweg. Na 200 m rechtsaf asfaltweg, Drenthelweg. Na ruim 800 m op driesprong met een rood-wit schrikhek linksaf, een doodlopende weg in.

Voorbij de Antonihoeve linksaf de zandweg langs de bosrand volgen. Je gaat na ongeveer 60 m rechtsaf, een smal fietspad door landerijen. Dit pad gaat over in een brede boslaan, die recht op boerderij Beestman afstevent.

### 5. Boerderijen

Vooraf dieper in de Achterhoek zijn de houten topgevels van de boerderijen in de kleur ossenbloed. Die roodbruine kleur is heel traditioneel. Voorheen werd de verf bereid van roodblek (het ijzeroer in de bodem) vermengd met biest (de eerste melk van een koe die net geworpen heeft). De biest bevat veel eiwit, een goed bindmiddel voor de verf.

Ter hoogte van boerderij Beestman volg je de route naar links. Bij een boerderij met een rustieke put volg je de weg naar rechts en kom je uit op een asfaltweg. Hier ga je linksaf en na 40 m bij nummer 6 rechtsaf. Volg het pad naar rechts. Je passeert een "poortje" van de vier beukenstammen bij een bruggetje. Op de asfaltweg bij huize Den Bosch ga je naar links, (Bosweg).

### 6. Boschhoeve

De Boschhoeve is een scholteboerderij. De scholteboer is de grootgrondbezitter van de buurtschap. In de middeleeuwen was de scholteboer vertegenwoordiger van de adel (grondeigenaar) in de buurtschap. De

Scholte, zelf ook horige, moest erop toezien dat de hofhorigen hun verplichtingen nakwamen. Met de achteruitgang van de adel nam de macht van de Scholten toe. Na de Franse tijd gingen de Scholten zich beschouwen als grondeigenaren. De pachters moesten bij voorrang de Scholte helpen met de oogst. De Scholten bestaan nog en zijn invloedrijk binnen de plaatselijke gemeenschap. Wel is de verhouding bezitter-pachter inmiddels gemoderniseerd.

In de bocht bij nr. 8 ga je rechtsaf langs de Boschhoeve de asfaltweg gaat over in een zandweg (Boshoeveweg). Aan het eind van het zandpad rechtsaf gaan. Je komt uit bij een asfaltweg en gaat rechtdoor. Op een driesprong Bosweg blijven volgen. Ga op de voorrangsweg, Haartseweg, linksaf. Voor de eerstvolgende boerderij ga je rechtsaf een fietspad op, Kleuverspad. Het fietspad komt na 850 m uit op een smalle asfaltweg. Sla hier rechtsaf en steek even verder de spoorlijn over. Op de viersprong na het spoor loop je schuin rechtdoor. Direct na de Stuwbeeksbrug rechtsaf een bospaadje ingaan bij een bord 'Opengesteld'. Dit paadje slingert door de Havezate Walfort.

### 7. Havezate

Een havezate is een hof of hoeve. De term werd gebruikt wanneer de bewoners adellijke rechten hadden. In de havezate Walfort woonde eens een 'veemrechter'. Men sprak hier vrijgericht, waarbij de geheime rechtszittingen plaats vonden in de open lucht. Naast de hoeve stond een galg. Het vonnis werd meestal direct voltrokken.

Het slingerende pad blijven volgen, zijpaden negeren. Je komt uit op een asfaltweg tegenover een camping. Hier ga je rechtsaf en even verderop op een driesprong linksaf richting Aalten, een asfaltweg op. Na 20 m rechtsaf de Walfortlaan op. Deze Walfortlaan heeft eerst klinkers en wordt verder zandpad met fietspad. Bij de brug over een gekanaliseerde beek buigt een deel van het Scholtenpad rechtsaf. Volg de geel-rode variant rechtdoor naar station Aalten en loop over beide bruggen. Sla bij de ingang van de camping linksaf, Oostermanweg. Op de splitsing rechts aanhouden. Steek de voorrangsweg rechtdoor over en loop de Hessenweg op.

Neem na huisnummer 18 het pad linksaf, Nannielaantje. Aan het eind rechts en direct weer links het pad tussen de bomen vervolgen. Brug over de Slinge oversteken en rechtsaf een voetpad langs het water. Waar het fietspad van het water afbuigt, rechtdoor over een onverhard paadje langs het water tot de stenen brug. Vóór de brug linksaf weg oversteken en het pad langs het water vervolgen. Bij de volgende (houten) brug naar rechts het water over. Daarna linksaf aan de andere kant van het water, asfaltvoetpad. Op verkeersweg rechtsaf (Polstraat). Tweede weg linksaf, Haartsestraat. Steeds rechtdoor, gaat over in Bredevoortse Straatweg. Ter hoogte van museum Aalten linksaf het marktplein oversteken. Voor de kerk rechtsaf, Köstersbulte. Aan het eind linksaf, Landstraat. Deze komt samen met een andere straat, (Kerkstraat) hier rechtdoor. Eerste weg rechts, Kloosterpad. Je passeert twee keer een voetgangerssluis. Aan het eind linksaf, Stationsstraat, deze volgen naar het station.

**Genoten?**

Schrijf een review!

[wandelnet.nl/wandelroute/905/Bekendelle/review](http://wandelnet.nl/wandelroute/905/Bekendelle/review)

*Alle gegevens in deze folder gelden onder voorbehoud van wijzigingen en eventuele drukfouten. De route en de beschrijving van deze OV-stapper werden met de grootst mogelijke zorgvuldigheid samengesteld. Stichting Wandelnet aanvaardt geen verantwoordelijkheid voor schade die wandelaars op enigerlei wijze zouden kunnen ondervinden door gebruik te maken van deze routebeschrijving en/of kaart of door het wandelen van de route. Niets uit deze uitgave mag worden veelevoudigd en/of openbaar gemaakt worden door middel van druk, fotokopie, publicatie op internet of op welke andere wijze ook, zonder voorafgaande schriftelijke toestemming van Wandelnet.*

Laatste revisie: 14-12-2025