

NS-wandeling Valkenburg aan de Geul

Maastricht-Valkenburg-Schin op Geul 13-17 km



Inleiding

Wandelnet heeft in samenwerking met de Nederlandse Spoorwegen een serie wandelingen van station naar station samengesteld. NS-wandelingen volgen meestal een deel van een Lange- Afstand-Wandelpad (LAW), Streekpad of andere gemarkeerde route. Deze NS-wandeling, een initiatief van Visit Zuid-Limburg, volgt het Krijtlandpad (Streekpad 7, een ronde van 90 km door Zuid-Limburg).

Je begint op station Maastricht en eindigt na **13 km** in Valkenburg aan de Geul. Je verlaat de stad via de Groene Loper, een groen recreatief lint waaronder het autoverkeer van de A2 raast. Via bossen, akkers, een oude mergelgroeve en het Geuldal loop je naar Valkenburg aan de Geul, in 2019 uitgeroepen tot wandelgemeente van het jaar. Strijk neer op een terras, slenter door de oude straatjes of verleng de route met 4 km (totaal **17 km**) naar station Schin op Geul, via de Geul door een bosrijk dalletje.

Honden mogen aangelijnd mee.

Tip: omdat Maastricht voor de meeste mensen een eind reizen is, kun je ook in Valkenburg overnachten en er een 2-daagse van maken.

Veel wandelplezier!

Heen- en terugreis

Er rijden 2 intercity's per uur van Utrecht via Eindhoven en Sittard naar Maastricht.

Vanaf Valkenburg rijdt er 2x per uur een trein naar Maastricht. Vanaf Schin op Geul (verlenging) rijdt er ook 2x per uur een trein naar Maastricht.

Actuele vertrektijden: www.ns.nl/reisplanner

Horeca

Let op: de openingstijden veranderen regelmatig.

Check ze daarom vooraf op de betreffende site.

- In Maastricht, tegenover het station (centrumzijde): Douwe Egberts Café, ma t/m vr open 7-19 uur, za-zo vanaf 8.30 uur; www.de.nl/de-cafe-koffie
- Na 1,5 km: restaurant DreamZ van Apple Park Maastricht, dagelijks geopend vanaf 12 uur.
- Na 9 km: De Geulhemermolen, momenteel gesloten; www.geulhemermolen.nl
- Ertegenover: Brasserie SAGA & More, open vr-za 16-22 uur, zo 14-22 uur, ma t/m do gesloten; www.saga-and-more.nl
- 500 m verder ligt Berghotel Vue, wo t/m zo open vanaf 12 uur; <https://berghotelvue.nl>
- Na 11,5 km, vlak voor Valkenburg: Chalet Tivoli, wo-do open van 10-18 uur, vr t/m zo 10-21 uur, ma-di gesloten; www.chalettivoli.nl

- Circa 100 m verder: Gasterij Koningswinkelhof, geopend vanaf 10 uur, ma-di gesloten; <http://gasterijkoningswinkelhof.nl>
- In het centrum van Valkenburg is veel horeca.
- Na 14 km: Taverne 't Koetshoes (100 m van de route af), ma-di open 10-17 uur, wo t/m zo 10-21 uur; www.koetshoes.nl
- Na 15 km: Brasserie van Kasteel Schaloen (400 m van de route af), open do t/m zo 10-18 uur, voor actuele tijden zie www.schaloen.nl/nl/brasserie
- In Schin op Geul: Brasserie De Kleine Koning, van wo t/m zo open 11-22 uur, ma-di gesloten. Actuele openingstijden: <https://brasseriekleinekoning.nl>
- Aan het eind: restaurant station Schin op Geul (met kleinste spoorwegmuseum van Nederland), alleen 's zomers open di t/m zo vanaf 10.30 uur.

Markering van de route

Je volgt de geel-rode markering van het Krijtlandpad. De aftak in Valkenburg naar het station en de verlenging naar Schin op Geul herken je aan de geel-rode stickers met NS-logo. Markeringen staan op hekken, verkeersborden en paaltjes. Waar routebeschrijving en markering verschillen, volg je de markering. Tussentijdse veranderingen in het veld worden zo ondervangen. De markeringen worden onderhouden door vrijwilligers van Wandelnet.

Wandelnet


In ons land zijn circa 40 Lange-Afstand-Wandelpaden® (LAW's), in lengte variërend van 80 tot 725 km, beschreven en gemarkeerd. Alle activiteiten op het gebied van LAW's in Nederland worden gecoördineerd door Wandelnet. Naast het ontwikkelen en beheren van LAW's behartigt Wandelnet de belangen van alle recreatieve wandelaars op lokaal, regionaal en landelijk niveau. Alle activiteiten worden ondersteund door ruim 900 vrijwilligers, verspreid door het hele land. Meer weten over de LAW's? Zie www.wandelnet.nl.

Meldpunt Routes

Markering weg? Blokkade op de route? Meld het ons: www.meldpuntroutes.nl


Routebeschrijving


Tip: je kunt de route ook met je smartphone volgen. Download de app van Wandelnet in Google Play of de App Store. Zoek op routenaam en download thuis (wifi) de route. Zorg dat je telefoon is opgeladen en dat je locatiegegevens aanstaan.


 Je loopt door het station via een loopbrug over het spoor naar uitgang Meerssenerweg. Oversteken via het zebrapad en rechtdoor, door een poort en het voetpadje nemen langs een grote villa. Op de straat linksaf. Op de kruising rechtdoor en na circa 100 m linksaf; volg het gecombineerde voet-/fietspad in het midden van twee rijbanen, de Groene Loper.

1. De Groene Loper

Bijna zestig jaar lang reed het verkeer van de A2 dwars door Maastricht. Automobilisten klaagden over vertraging vanwege de vele kruisingen met stoplichten en een maximumsnelheid van 50 km p/uur. En de bewoners hadden last van geluid en stank. Totdat eind 2016 een 2300 meter lange tunnel werd opgeleverd voor doorgaand en lokaal verkeer (resp. door de onderste en bovenste tunnelbuizen). Boven op de tunnel is een groen, recreatief lint van voet- en fietspaden gerealiseerd waarlangs 1800 jonge bomen staan. Langs deze Groene Loper verrijzen de komende jaren nieuwe woningen, winkels en horecagelegenheden.

 Steeds rechtdoor blijven lopen. Ook na het tunneltje rechtdoor. De straat oversteken en rechtdoor, P. de Coubertinweg. Een voorrangsweg oversteken, rechtdoor het park in en via de brug een vijfverpartij oversteken. Rechtsaf, het voet- en fietspad volgen. Een pad naar links negeren en het water aan de rechterhand houden. De straat oversteken en het gecombineerde voet- en fietspad blijven volgen. Een pad naar rechts negeren.

 Nogmaals een straat oversteken en rechtdoor, voet-/ fietspad blijven volgen langs de sportvelden (links) en UWC – United World College (rechts). Neem na het UWC het linker van twee parallelle asfaltpaden (negeer het rechter pad dat alleen toegankelijk is via een hekje). Aan einde Ravenhofpad steek je de Ambyerstraat-Zuid schuin naar links over. Rechtdoor over het tegelpad, parallel aan de Schovenlaan. Het pad gaat al snel over in een fietspad.


 Voorrangsweg oversteken en rechtdoor, fietspad blijven volgen. Op het volgende kruispunt linksaf (Molenweg). Na 600 m, op kruispunt met Longinastraat, rechtsaf de bebouwing verlaten. Na 650 m linksaf, een graspad op met groene haag aan de rechterhand. Einde pad rechtsaf, asfaltweg op.

(Vanaf hier: honden aan de lijn, ze mogen de natuurakkers niet op!)

2. Natuurakkers


Aan weerszijden van de weg worden speciale gewassen geteeld als luzerne (vaste plant met hoge voedingswaarde, lijkt op klaver) en rammenas (een 'vergeten' groente, familie van de radijs). Ook klaproos, kamille en korenbloem gedijen er goed. Op deze natuurlijke akkers leeft sinds kort een diertje dat rond de eeuwwisseling vrijwel was uitgestorven: de korenwolf of wilde hamster. De naam zegt het al: de korenwolf at vroeger hele akkers kaal, vooral omdat ze met velen tegelijk waren. Zulke grote aantallen komen nu niet meer voor.

De kans om deze hamsterachtige te spotten is klein; overdag slaapt het diertje en 's nachts gaat hij op zoek naar voedsel. Bovendien houdt de korenwolf van oktober tot april een winterslaap.

 Asfaltweg (Bodemsweg) volgen en doorlopen tot bosrand. De (parkeerplaats van) Bed & Breakfast le Rêve (nr. 3A) aan rechterhand passeren en het bospad rechtdoor volgen. Een wildrooster oversteken (bordje 'De Dellen') en vervolgens tweemaal op splitsing links aanhouden. Aan het einde, bij enkele paaltjes, rechtsaf en direct linksaf. Ga aan het eind van het pad rechtsaf. Aan het eind van dit pad, vóór een hek waarachter de Curfsgroeve ligt, linksaf. Na 50 m rechtsaf, via klaphek het pad langs de groeve volgen. Even verderop ligt rechts een uitkijkpunt, dat uitzicht geeft over de groeve.

3. Curfsgroeve

In 2009 kreeg de Curfsgroeve – genoemd naar de familie die de groeve exploiteerde – de status van natuurgebied. Voorheen werd er mergel gewonnen, onder andere voor de productie van kunstmest. Stichting het Limburgs Landschap, die de groeve beheert, legde er een wandelpad aan, een uitzichtpunt en een 30 meter hoge stalen trap. De groeve zelf is niet toegankelijk; regelmatig vallen er brokken steen naar beneden. Door de grote temperatuurverschillen – zeer warm in de diepte en koel op de beboste hellingen – leven er bijzondere planten (driedistel, aardistel) en dieren (oehoe, ijsvogel, vos en bunzing).

 Het pad verder volgen, het komt uit bij een hoge, stalen trap. De trap afdalen en het pad vervolgen. Aan het eind rechtsaf. Ga na circa 200 m bij een ijzeren slagboom scherp linksaf en omhoog.

Aan het eind van het pad, bij een houten slagboom, linksaf en het brede bospad naar beneden volgen. Ga aan het eind, bij de asfaltweg, rechtsaf. Bij De Geulhemermolen rechtdoor, richting Valkenburg. (Ertegenover ligt Brasserie SAGA & More.)

4. Bevers aan de Geul

Bij de Geulhemermolen (uit 1234) is de Geul voor het eerst te zien. Het riviertje ontspringt nabij het Belgische Lichtenbusch en mondt bij Itteren in de Maas uit. Door haar grote verval (240 m hoogteverschil op 58 km) lijkt de Geul meer op een bergbeek. De Geul is overigens een echte regenrivier; de hoeveelheid neerslag bepaalt de waterstand. Bevers voelen zich goed thuis in en langs het riviertje. Sinds 2010 graven ze holen, leggen ze beverdammen aan en knagen ze volop aan de wilgen. Sommige bomen zijn zo sterk aangevreten, dat ze bij een stevige windvlaag gewoon omvallen. Het waterschap laat de natuur haar gang gaan en verwijdert alleen bomen die overlast of gevaar veroorzaken.



Waar de weg naar links buigt, ga je rechtdoor, Wolfdriesweg. Deze weg volgen, je passeert aan de linkerhand Berghotel Vue. Ga bij Bike B&B Brakke Berg rechtdoor. Door het klaphek, bij de slagboom met wildrooster, en steeds rechtdoor over het asfaltvoetpad. Na een huis aan je linkerhand wordt het pad halfverhard. Direct daarna een stalen hek via een klaphek passeren. Steeds rechtdoor, met de Geul aan de linkerhand. Nogmaals een klaphek passeren, waarna je uitkomt bij Chalet Tivoli.



Bij Chalet Tivoli gaat het voetpad over in een asfaltweg (Plenkerststraat); blij rechtdoor lopen in dezelfde richting. Je passeert Gasterij Koningswinkelhof (rechts) en verderop 'MRK', Museum Romeinse Katakomben (rechts). Je loopt Valkenburg in en komt langs het Openluchttheater (rechts). Steeds rechtdoor lopen over de Plenkertstraat. Aan einde klinkerweg rechtsaf, nog steeds Plenkertstraat. Steek de weg, het Grendelplein, over via het zebrapad en ga linksaf, onder de Grendelpoort door. Je bent in het centrum van Valkenburg.

5. Valkenburg aan de Geul

In 2019 is de gemeente Valkenburg – met ruim 360 km aan wandelpaden – uitgeroepen tot Wandelgemeente van het Jaar. Valkenburg blinkt uit vanwege het afwisselende landschap, veel onverharde wandel-

paden, goede bereikbaarheid en een ruim aanbod aan horeca en overnachtingsadressen.

Naast het Krijtlandpad (Streekpad) doen twee Lange-Afstand-Wandelpaden Valkenburg aan: het Pieterpad en het Pelgrimspad. Ook de jaarlijks terugkerende Heuvelland4daagse speelt zich af rond Valkenburg. Sinds 2022 kunnen we nog een route aan dit indrukwekkende rijtje toevoegen: deze NS-wandeling!



Na de poort linksaf, Kerkstraat. (*Eerst Valkenburg bezoeken? Ga dan na de poort rechtsaf en loop het centrum in.*) Rechtdoor lopen, zijweg links, Halderstraat, negeren. Direct daarna aan de rechterhand een poortje en de Engelbertstraat negeren. Rechtdoor blijven lopen, Kerkstraat vervolgen en de H. H. Nicolaas en Barbarakerk aan je rechterhand passeren.

Na de kerk heb je de keus uit twee varianten:

- Circa 700 m doorlopen naar station Valkenburg (totaal 13 km). Ga in dat geval bij de kerk schuin rechtdoor over een voetgangersbruggetje. Lees verder bij 'Naar station Valkenburg'. Of:
- Loop nog 4 km verder naar Schin op Geul (totaal 17 km). In dat geval ga je na de kerk rechtsaf. Lees verder bij 'Verlenging Schin op Geul'.

Naar station Valkenburg



Voorbij de kerk schuin rechtdoor, een voetgangersbruggetje oversteken. Direct na de brug linksaf en de bocht naar rechts volgen. Aan het eind linksaf (Jan Deckerstraat). Aan het eind het voetgangersgebied verlaten, oversteken via zebrapad en rechtdoor, Oranjelaan. Met de bocht mee naar rechts buigen en de straat, nu Koningin Julianalaan, helemaal uitlopen.



Aan het eind linksaf (Geneindestraat) en direct rechts door een (openstaand) hek. Volg het voetpad door het parkje (Park Dersaborg). Na circa 100 m het parkje linksaf verlaten en direct rechtsaf de weg (Wehryweg) volgen naar station Valkenburg.

6. Station Valkenburg

Aan het eind van de Wehryweg ligt het prachtige oude stationsgebouw van Valkenburg. Het rijksmonument dat de uitstraling heeft van een kasteeltje, is het oudste nog in gebruik zijnde station van Nederland (1853). Architect Jacobus Enschedé ontwierp het pand dat geheel uit mergelsteen is opgetrokken, in de stijl van de vroege Engelse neogotiek.

In de in 2019 door NS uitgeroepen wedstrijd van het mooiste station van Nederland, eindigde Valkenburg op de tweede plaats (reizigers kozen Groningen als allermooiste station). Kijk, voordat je de trein instapt, even naar de fraaie architectonische details die zijn aangebracht op de balustrades, de torentjes en de spitsboogvensters.

Verlenging Schin op Geul



Na de kerk rechtsaf, kerk aan rechterhand houden, het stroompje aan de linkerhand. De Geulpoort* aan linkerhand passeren en steeds rechtdoor lopen met het riviertje aan de linkerhand (Boogaardlaan). (* Voor een bezoek aan de VVV: linksaf door Geulpoort; VVV – Visit Zuid-Limburg – ligt rechts voor je.) Aan het eind van het voetgangersgebied rechtdoor oversteken, Walramplein aan rechterhand houden en de Kleine Geul nog steeds aan de linkerhand. Aan einde plein rechtdoor, voetpad langs het water volgen.



Einde pad, vóór het water, rechtsaf over een voet/ fietspad (Achter de Erke). Rechtdoor de weg oversteken, voet/fietspad langs het water vervolgen. Zijpaden negeren en ook na circa 350 m een bruggetje links over de Geul negeren. Steeds het pad langs het water blijven volgen en zijpaden negeren. Ga circa 500 m na het eerste bruggetje, op een splitsing van paden, linksaf een bruggetje over, richting 'Kasteeltuin'. Direct daarna rechtsaf. Einde pad rechtsaf, een brede half-verharde weg op, de Geul ligt nu aan je rechterhand. Blijf het brede wandelpad rechtdoor volgen. Negeer een bruggetje aan de rechterhand, deze gaat naar kasteel Schaloen (tenzij je de brasserie wilt bezoeken, zie horeca).

7. Kastelen in het Geuldal

Aan de overzijde van de Geul liggen twee kastelen. Ongeveer 1 km voorbij Valkenburg ligt Kasteel Schaloen (1375), dat dienstdeed als verdedigingsburcht. Tot 1934 werd het bewoond door verschillende kasteelheren, waaronder Reinier IV van Hulsberg van Schaloen, die er verbleef tussen 1442 en 1457. Het slot is naar hem vernoemd. Architect Cuypers restaureerde het slot in 1894 in neogotische stijl. In de bijgebouwen is nu een hotel met brasserie gehuisvest. 400 m verder ligt het 16e-eeuwse kasteel Genhoes. Jarenlang fungeerde het als stamkasteel van de Heren van Valkenburg. Opvallend is het laatgotische hoofdbouw en de zware, uitspringende toren van mergel-

steen. Sinds 1955 is het kasteel en het gelijknamige landgoed in handen van de Vereniging tot Behoud van Natuurmonumenten.



Tegenover de brug naar het kasteel staan 'De Drie Beeldjes' (een kruis met twee kapelletjes ernaast). Circa 100 m verder, op een Y-sprong, rechts aanhouden. Door een klaphek en het voetpad rechtdoor langs de Geul blijven volgen. Even verderop gaan het pad en het riviertje iets uit elkaar. Bij het tweede klaphek rechtdoor en een bruggetje rechts negeren.



Je loopt Schin op Geul in over een asfaltweggetje (Graafstraat). Voorbij de Sint-Mauritiuskerk links aanhouden, Kerkplein (met horeca) en direct weer linksaf omhoog, Vinkenbergsstraat. Direct na de spoorwegovergang linksaf over de parkeerplaats naar het station.

Deel je ervaringen

en schrijf een review:

www.wandelnet.nl/wandelroute/1337

Alle gegevens in deze beschrijving en op de routekaart gelden onder voorbehoud van wijzigingen en eventuele drukfouten. De route en de beschrijving van deze NS-wandeling werden met de grootst mogelijke zorgvuldigheid samengesteld. Stichting Wandelnet en NS aanvaarden echter geen verantwoordelijkheid voor schade die wandelaars op enigerlei wijze zouden kunnen ondervinden door gebruik te maken van deze routebeschrijving en/of kaart of door het wandelen van de route. Niets uit deze uitgave mag worden veelevoudigd en/of openbaar gemaakt worden door middel van druk, fotokopie, publicatie op internet of op welke andere wijze ook, zonder voorafgaande schriftelijke toestemming van Wandelnet.

Rev: 13/12/22