

NS-wandeling Hart van Het Groene Woud

Boxtel-Best 14,5 km



Inleiding

Wandelnet heeft in samenwerking met de Nederlandse Spoorwegen een serie wandelingen van station naar station samengesteld. Deze NS-wandelingen volgen een deel van een Lange-Afstand-Wandelpad (LAW), Streekpad of wandelnetwerk. Deze NS-wandeling volgt de 'Edelhertenroute' die gebaseerd is op wandelnetwerk Het Groene Woud. De route is uitgezet door bewonersvereniging Rond Kerk en Orion uit Lennisheuvel. Je start bij station Boxtel en eindigt na **14,5 km** bij station Best. Laat je niet ontmoedigen door de eerste kilometer in Boxtel. Want al snel maakt het bedrijventerrein plaats voor bossen en landgoederen, waaronder Landgoed Heerenbeek en De Scheeken. Vanaf Lennisheuvel tot aan de rand van Best loop je helemaal onverhard.

Inkorten is niet mogelijk. Na regenachtige periodes kunnen de paden behoorlijk drassig of extreem modderig zijn. Honden zijn aangeliind toegestaan, maar in het edelhertengebied verboden; zie alternatieve route op kaart en in de beschrijving. Veel wandelplezier!

Heen- en terugreis

Station Boxtel (begin van de route) is te bereiken vanaf 's-Hertogenbosch (2x per uur), Eindhoven (4x per uur) en Tilburg (2x per uur).

Station Best (eindpunt van de route) ligt op de lijn 's-Hertogenbosch (Boxtel) en Eindhoven. Er vertrekt 2x per uur een trein naar 's-Hertogenbosch, 4x naar Boxtel en 4x naar Eindhoven.

Actuele vertrektijden: www.ns.nl/reisplanner

Horeca

Let op: de openingstijden veranderen regelmatig.

Check ze daarom vooraf op de betreffende site.

- Boxtel: StationsHuiskamer, ma t/m vr 6.45-19 uur, za-zo gesloten; www.stationshuiskamer.nl/vestigingen/boxtel
- Recht ertegenover: Plein 2, ma-di gesloten, wo t/m zo 17.00 – 22.00 uur www.plein2.eu
- Centrum Boxtel: diverse horecagelegenheden.
- Na 1,5 km, vóór Lennisheuvel: Theetuin 't Bakhuis (600 m van route af, De Bocht 4, Lennisheuvel), openingstijden zie www.hightea-theetuin.nl.
- Na 2 km in Lennisheuvel: De Koekenbakker, winkel met lunchroom, open di t/m vr 10.00 – 17.30 uur za / zo 10.00 – 17.00 www.dekoekenbakker.com.
- Na 5,3 km: Herberg De Vrolijke Jager, elke dag open 10-20 uur, 1 nov.-1 mrt vanaf 12 uur op

doordeweekse dagen en vr t/m zo vanaf 10 uur; www.devrolijkejager.nl

Aan het eind van de route, in Best, enkele horecagelegenheden rond het station, waaronder:

- Restaurant (à la carte) Bastille, ma en do open vanaf 15, vr t/m zo vanaf 12 uur, di-wo gesloten; www.restaurantbastille.nl.
- Cafetaria De Smickel, dagelijks geopend vanaf 11.30 uur; www.desmickel.nl.
- In het centrum van Best, ten oosten van het station, zijn diverse horecagelegenheden.

Markering van de route

De route is gemarkeerd met donkerrood-witte, vierkante stickers van de Edelhertenroute met in de brede, donkerrode pijl een witte pootafdruk van een hert.

Let op: na bijna 7 km splitst de Edelhertenroute zich. Een langere variant gaat linksaf naar Liempde, maar de NS-wandeling gaat hier naar rechts.

De markeringen staan op straatmeubilair, zoals een hek, lantaarnpaal of routepaaltje. Er is vooral daar gemarkeerd waar twijfel over de juiste route kan ontstaan. Waar beschrijving en markering verschillen, volg je de markering. Tussentijdse veranderingen in het veld worden zo ondervangen. De markering wordt onderhouden door de vrijwilligers van bewonersvereniging Rond Kerk en Orion uit Lennisheuvel.

Wandelnet

In ons land zijn circa 40 Lange-Afstand-Wandelpaden® (LAW's), in lengte variërend van 80 tot 725 km, beschreven en gemarkeerd. Alle activiteiten op het gebied van LAW's in Nederland worden gecoördineerd door Wandelnet. Naast het ontwikkelen en beheren van LAW's behartigt Wandelnet de belangen van alle recreatieve wandelaars op lokaal, regionaal en landelijk niveau. Alle activiteiten worden ondersteund door zo'n 900 vrijwilligers, verspreid door het hele land. Meer weten over de LAW's? www.wandelnet.nl.

Meldpunt Routes

Markering weg? Blokkade op de route? Meld het ons: www.meldpuntroutes.nl

Routebeschrijving

Tip: je kunt de route ook met je smartphone volgen. Download de app van Wandelnet in Google Play of de App Store. Zoek op routenaam en download thuis (wifi) de route. Zorg dat je telefoon is opgeladen en dat je locatiegegevens aanstaan.

1. Het Groene Woud

De naam van deze NS-wandeling verwijst naar Nationaal Landschap Het Groene Woud: het groene hart tussen Eindhoven, Tilburg en 's-Hertogenbosch. De naam voert overigens niet terug tot de historie van de streek, maar bestaat pas sinds 1998. In 2005 riep het Rijk, samen met 19 andere gebieden, Het Groene Woud uit tot Nationaal Landschap. Dat is een stuk land dat bestaat uit een unieke combinatie van natuur, cultuur en landbouw. In tegenstelling tot een nationaal park is er ook ruimte voor landbouw, wonen en kleinschalige bedrijven. De naam 'Het Groene Woud' verwijst naar het gelijknamige café in Liempde, waar de eerste vergadering over de inrichting van dit gebied werd gehouden. Zie www.hetgroenewoud.com.



LET OP: negeer in Boxtel de markeringen met NS-logo, want die zijn van de NS-wandeling "Kampina" en dan kom je uit in Oisterwijk! Loop de trappen op bij het perron en ga naar de achterzijde van het station (Van Salmstraat). De parkeerplaats recht oversteken en rechtdoor, Kruisbroeksestraat. Op de volgende twee kruisingen rechtdoor. Aan het eind van de Kruisbroeksestraat, bij het milieustation, linksaf het fietspad op en direct weer links.

2. Kringloop

Kunstwerk 'Kringloop', rechts van het fietspad, is in 1998 vervaardigd door beeldend kunstenaar Ron van de Ven. Het stond oorspronkelijk bij de hoofdingang van de dienst 'Openbare Werken', maar is later naar deze plek nabij het milieustation verplaatst. De getande assen die ineen haken verwijzen naar vijf taken van die dienst, waaronder het voorkomen van vervuiling en het bevorderen van de leefbaarheid. De constructie is opgebouwd uit twee overlappende segmenten. Het ene heeft een aardse, terracotta rode kleur; het andere is marineblauw, een verwijzing naar lucht en water.



Ga aan het eind van het fietspad rechtsaf, Lennisheuvel. Na circa 50 m linksaf en direct rechtaf over het fietspad. Knooppunt 19 (in de tekst afgekort tot 'kp 19'; als je in Lennisheuvel geen markeringen van de Edelhertenroute ziet, volg dat de geel-groene markeringen van dit wandelnetwerk). Na 100 m linksaf via een hek Natuurpark Boscheind in.

3. Natuurpark Boscheind

Met vereende krachten hebben de gemeente Boxtel, de bewoners van Lennisheuvel en de Heemkundevereniging Boxtel Natuurpark Boscheind aangelegd. Het werd in 2012 geopend. De tuin in het park bestaat uit een bijen- en vlinderweide, een gedeelte met vaste planten en kruiden en een prairietuin (onderhoudsvriendelijke tuin). In het park staat een reconstructie van een boerderij uit de Romeinse tijd; de resten van deze boerderij zijn hier in de omgeving gevonden. De route komt vrijwel langs de reconstructie.



Loop de heuvel op (en bekijk de reconstructie die de contouren van de oude Romeinse boerderij aangeeft). Neem boven op het heuveltje, bij een paar zitbanken, het pad rechtsaf. Even voor het eind van het park kom je langs de St. Jozefkapel (links).

4. St. Jozefkapel

Al lang ging het verhaal de ronde dat er vroeger in Lennisheuvel een veldkapelletje zou hebben gestaan. Maar waar precies? En klopte dat verhaal wel? Een paar dorpelingen gingen op onderzoek uit. Ze vonden het bewijs op een oude landkaart. Het kapelletje is in de loop der tijd in verval geraakt en gesloopt. De inwoners van Lennisheuvel vatten het plan op om de kapel te herbouwen. Zo gezegd, zo gedaan! In 2010 werd de St. Jozefkapel geopend. De bouw van de nieuwe kapel is gotisch, maar de ramen zijn romaans en de poort is uitgevoerd in de stijl van Art Deco.



Aan het eind van het pad het park verlaten en rechtsaf.

Tip: 's zomers kun je Theetuin 't Bakhuys bezoeken (zie 'horeca', beperkt geopend!), 600 m van de route af. Ga in dat geval niet rechtsaf maar linksaf. Op splitsing rechts aanhouden, een door knotwilgen omzoomd asfaltweggetje op. Na 350 m linksaf, theetuin ligt links. Loop dezelfde weg weer terug.





Op de kruising linksaf, kp 20 richting kp 18 Je loopt door Lennisheuvel langs de kerk (rechts) en De Koekenbakker (links). Steeds rechtdoor, zijwegen negeren, tot aan een kruising met kruisbeeld en P-22647 kp 18. Hier linksaf, Mijlstraat.


5. Den Eijngel

Op de kruising Mijlstraat, Koevoortseweg en Lennisheuvel ligt Den Eijngel. Het rijksmonument, bewoond sinds 1494, deed dienst als bierbrouwerij, herberg en boerderij. Vroeger werd er in deze streek veel bier gebrouwen, totdat het in 1716 werd verboden. Den

Eijngel veranderde toen in een herberg. Het was een geliefde pleisterplaats omdat het aan de handelsroute van 's-Hertogenbosch naar Turnhout lag. De nieuwe eigenaren hebben het pand ingericht als kleinschalige expositieruimte en een Bed & Breakfast, in de sfeer van de oude herberg.

 Circa 150 m verder, direct na het oversteken van de beek (Heerenbeekloop), linksaf via een klaphek het graspad op, langs de beek. Blijf het graspad, met beek aan linkerhand, steeds volgen. zijpaden negeren
Aan het eind van het graspad linksaf, een zandweg op. Volg de bocht naar rechts. Nu ligt de beek aan je rechterhand. Aan het eind van het pad de asfaltweg oversteken en rechtsaf over het fietspad.

 Ga net voor de asfaltweg, Van Coehoornweg, bij kp 69 linksaf, langs slagboom en bordje 'Heerenbeek' het bospad op richting kp 81. *(Vanaf hier: honden aan de lijn!)*
(Rechts ligt, direct aan de Van Coehoornweg, Herberg De Vrolijke Jager, zie 'horeca').

 Het bospad volgen en alle zijwegen negeren. Aan het eind van het pad, bij kp 81, splitst de 'Edelhertenroute' in een lange variant naar Liempde en een rechtstreekse route naar station Best. De NS-wandeling gaat hier rechtsaf richting kp 3. (hier zit een wit/rode markering met NS-logo)
Je passeert Kasteel Heerenbeek en een slagboom. Ga na het kasteel, bij kp 3*, linksaf.

6. Landgoed Heerenbeek

In 1650 stond Heerenbeek op de kaart ingetekend als kleine hoeve. Een eeuw later veranderde de eigenaar, Marcellus van Bles – Heer van Moergestel – de hoeve in een groot landhuis. Van het omliggende boerenland maakte hij een landgoed.

De originele Vlaamse schuur achter het landhuis is het oudste gebouw op het landgoed. Beide panden worden particulier bewoond.


Het oude landgoedbos bestaat voornamelijk uit vochtig loofbos met veel populieren. Er groeit bosanemoon, slanke sleutelbloem, kleine valeriaan en gulden boterbloem. Broedvogels als boomvalk, torenvalk, uil en houtsnip komen er graag.


* Alternatieve route met hond

Ga na het kasteel, bij kp 3, rechtsaf (het edelhertengebied, waar de route vanaf kp 3 doorheen

loopt, is verboden voor honden. Daarom ga je met een hond rechtsaf).

Na 400 m bij kp 4 linksaf, de Woekensesteeg op, zijpaden negeren. Einde pad bij asfaltweg linksaf, Liempdesdijk op. Na 500 m, bij kp 79, kom je weer op de hoofdroute. Lees verder bij **, één blokje verder.

 Vóór boerderij nr. 6 het pad met de bocht mee naar rechts volgen, langs een ven. Zijpaden negeren; ga door het hek van het edelhertengebied, naast of over het wildrooster. Aan het eind van de weg (voorbij het wildrooster) bij een slagboom linksaf de asfaltweg op (rechts is een overdekte picknickplaats).


 ** Bij kp 79 rechtdoor naar kp97. Loop door de (Pailjaartunnel) onder het spoor door. Na de tunnel, vóór een bord 30km, rechtsaf langs de slagboom. Links is de afrastering van het edelhertengebied. Na 175 m is een inham met een houten uitkijkpost waar de herten kunnen worden waargenomen (verrekijker aanbevolen).

7. Edelherten

In maart 2017 zijn in het omheinde edelhertengebied van De Scheeken 13 edelherten uitgezet; 4 herten en 9 hinden. Deze 'startgroep' heeft zich inmiddels al uitgebreid. Tot zo'n 150 jaar geleden waren edelherten in Brabant een vanzelfsprekendheid. Nu zijn ze dus weer terug!

In 2020 is natuurbrug De Mortelen geopend, een nieuw ecoduct over het spoor Boxtel-Eindhoven dat de natuurgebieden De Scheeken en De Mortelen met elkaar verbindt. Uit camerabeelden blijkt dat de edelherten het ecoduct regelmatig gebruiken.

De kans om een edelhert te zien is het grootst tegen de schemering. In het najaar, tijdens de bronsttijd, kun je ze met wat geluk horen burlen (een zwaar loeiend geluid). Ze zijn dan op zoek naar een vrouwtje. Door te burlen, geven de mannetjes aan dat er concurrenten in de buurt zijn. Een gevecht moet uitwijzen wie de sterkste is en de hinde mag dekken.

 Bij kp97*** ga je linksaf door het hek, het edelhertengebied *** in (honden zijn verboden, zie alternatieve route hieronder). Het pad geruime tijd volgen, zijpaden negeren.

*** Alternatieve route met hond:

Honden zijn verboden in het edelhertengebied. Met je hond ga je niet linksaf door het hek, maar rechtdoor richting spoorlijn (zie onderbroken lijn op kaart). Volg het pad naar links langs het spoor. Meebuigen met de

bocht naar links. Pad wordt asfaltweg. Na huisnr. 1 ('de Peppels') rechtdoor. Deze zandweg komt weer op de hoofdroute. Lees 4 regels hieronder verder bij #.



Aan het eind van het pad rechtsaf een zandweg op en verderop over een wildrooster gaan. Einde weg, bij kp 96 (Pailjaartseweg), linksaf, een puinweg op.

Op een kruising van wegen rechtsaf, Kleine Broekweg. Na 450 m bij een afrastering rechtsaf, graspad door het weiland langs de afrastering volgen. Aan het eind van het graspad linksaf, (Kruisbeemdeweg), asfaltweg langs het spoor volgen. Direct na de bocht rechtsaf, Krimpweg.



Op de splitsing bij kp2 rechtdoor, de weg langs het spoor, Spoorweglaan, volgen tot je uitkomt bij station Best.

Deel je ervaringen

en schrijf een review:

www.wandelnet.nl/wandelroute/1086/Hart-van-het-Groene-Woud/review

Alle gegevens in deze beschrijving en op de routekaart gelden onder voorbehoud van wijzigingen en eventuele drukfouten. De route en de beschrijving van deze NS-wandeling werden met de grootst mogelijke zorgvuldigheid samengesteld. Wandelnet en NS aanvaarden echter geen verantwoordelijkheid voor schade die wandelaars op enigerlei wijze zouden kunnen ondervinden door gebruik te maken van deze routebeschrijving en/of kaart of door het wandelen van de route. Niets uit deze uitgave mag worden veeelvoudigd en/of openbaar gemaakt worden door middel van druk, fotokopie, publicatie op internet of op welke andere wijze ook, zonder voorafgaande schriftelijke toestemming van Wandelnet.

Rev: 26/02/25