

Voordat u gaat wandelen...

Inleiding

De OV-stapper Neerlands Midden is een rondwandeling vanaf station Lunteren. De wandeling gaat door het Lunterse Buurtbos naar de museum toren "De Koepel". Vandaar wandelt u naar het Restaurant de Lunterse Boer. Hier kunt u gratis het pinetum bezoeken. Door het heuvelachtig bosgebied bereikt u de grote zandgroeve. Via een stalen trap verlaat u de groeve en komt op een heuvel waar drie stenen in een cirkel het geografische middelpunt van Nederland aangeven.


Routebeschrijving


De beschrijving van de route is in kleinere stukken opgedeeld. De tekst van de routebeschrijving wordt afgewisseld met achtergrondinformatie over bezienswaardigheden, cultuurhistorie, natuur en landschap. Deze informatie is blauw gedrukt en wordt met nummers aangeduid. De nummers bij de tekst vindt u terug op het kaartje.

Markering van de route

De route is een combinatie van het Veluwe Zwerfpad (SP16, Dwalen over de Veluwe, 357 km) en het wandelknooppunten netwerk "Midden van Nederland". Knooppunten zijn in de beschrijving als volgt weergegeven: (kp3->11), loop bij knooppunt 3 in de richting van de pijl naar knooppunt 11. In de onderstaande beschrijving van de wandeling wordt de markering bij elk blok aangegeven:

Dit deel van de route is niet gemarkeerd of is een knooppunten verbindingroute tussen de gekleurde rondwandelingen.

 Route is onderdeel van het Veluwe Zwerfpad.

 Route maakt deel uit van Wandelnetwerk "Midden van Nederland" (Kleur pijl geeft de te volgen rondwandeling weer).

Horeca onderweg

In het centrum van Lunteren zijn meerdere horecagelegenheden. Op de route vindt u nog:

(na 2 km) De Pleisterplaats. Open van apr t/m okt op di t/m zo van 13 tot 17 uur, voor koffie en een bezoek aan de Koepel.

(na 2,7 km) Hotel Restaurant De Lunterse Boer, open vanaf 9 uur, www.lunterseboer.nl.

(na 8,5 km) Restaurant De Goudsberg. Open in mei t/m sept op di t/m zo vanaf 11 uur. In okt t/m apr van vr t/m zo vanaf 11 uur en do vanaf 16 uur, ma t/m wo gesloten. Restaurantdegoudsberg.nl.

Terugreis

Er vertrekt vanaf station Lunteren dagelijks 2x per uur een trein richting Amersfoort en dagelijks 2x per uur een trein naar Ede-Wageningen. Kijk voor actuele vertrektijden op ns.nl.

Wandelnet



In ons land zijn circa 40 Lange-Afstand-Wandelpaden® (LAW's), in lengte variërend van 80 tot 725 km,

beschreven en gemarkeerd. Alle activiteiten op het gebied van LAW's in Nederland worden gecoördineerd door Wandelnet. Naast het ontwikkelen en beheren van LAW's behartigt Wandelnet de belangen van alle recreatieve wandelaars op lokaal, regionaal en landelijk niveau. Alle activiteiten worden ondersteund door zo'n 750 vrijwilligers, verspreid door het hele land. Meer weten over de LAW's? Kijk op www.wandelnet.nl.

Meldpunt Wandelen



Markering weg? Blokkade op de route? Meld het ons! www.meldpuntroutes.nl

Beschrijving van de Wandelroute

  U verlaat het station van Lunteren aan de voorzijde en gaat linksaf (kp2->3). Bij de Boslaan gaat u linksaf, over het spoor en rechtdoor. Na de bocht naar rechts, rechtsaf de Van den Hamlaan inlopen en direct linksaf langs een witte slagboom (kp3->11)). Neem het tweede pad rechtsaf en hou het hek van de eendenvijver (Jan ten Ham plantsoen) aan uw linkerhand. Voorbij de vijvers links aanhouden. Bij de herinneringslinde met hekwerk en zitbanken rechtsaf. De brede bosweg 400 m blijven volgen tot de asfaltweg (Molenweg).

1. Het Lunterse Buurtbos

Het Lunterse Buurtbos is ongeveer honderd jaar geleden aangeplant op initiatief van notaris van den Ham, die zich samen met zijn collega's Dinger en Wilbrink heeft beijverd om het toen nog arme en achtergebleven Lunteren in aanraking te brengen met de moderne tijd. Van den Ham was de drijvende kracht achter de verdeling van de woeste gronden, van oudsher in gemeenschappelijk bezit van de dorps-gemeenschap, de 'buurt' (Meu)lunteren. Na verdeling wist hij de nodige kale heide te bemachtigen, waarop hij zijn gedroomde bos liet planten. Het bladpatroon waarin de wandelpaden in dit bos zijn aangelegd is op de kaart goed zichtbaar.



  De asfaltweg oversteken (kp11->9) en rechtdoor de Westhofflaan inlopen. Ga bij het tweede bospad linksaf. Op Y-splitsing rechts aanhouden. Zijpaden van links en rechts negeren en na ruim 200 m op splitsing rechts aanhouden en direct weer linksaf. Blijf deze laan volgen. Op een samenkomst van een zevental bospaden rechtdoor lopen via het middelste pad. Even verder, bij een grote steen wandelt u rechtdoor. Het pad stijgt en komt uit bij een stenen toren "de Koepel" (kp9->8). U loopt rechtdoor langs een waterpomp en houdt het woonhuis met "De Pleisterplaats" aan uw rechterhand, 60 m verder op de kruising linksaf. Het Veluwe Zwerfpad gaat hier rechtdoor, maar de groene rondwandeling voegt zich hier bij de route (kp8->6).


2. De Koepel

Op de Galgenberg staat uitzichttoren De Koepel, tegenwoordig tevens ingericht als museum voor lokale geschiedenis en archeologie. Info: www.buurtbosch.nl. Op deze berg stonden vroeger inderdaad galgen, goed zichtbaar voor de reizigers op de Hessenweg (waarover




verderop meer).


  Na 150 m op de kruising van paden linksaf. Na 100 m bij einde pad linksaf en 20 m verder op splitsing rechts aanhouden, direct daarna op de kruising rechtdoor. Op een vijfsprong linksaf de brede boslaan in en vervolgens het eerste pad rechtsaf naar heideveld. Bij zitbank waar meerdere zandpaden samenkomen neemt u het tweede pad naar links door de heide. Op een Y-splitsing rechts aanhouden en het pad door het bos volgen. Hou net voor einde pad linksaan richting asfaltweg, (Boslaan). Op asfaltweg gaat de blauwe route linksaf, maar u volgt naar rechts de groene route (kp6->12).

 Na 50 meter bereikt u aan uw linkerhand hotel-café-restaurant De Lunterse Boer waarachter u door het Pinetum kunt wandelen.


3. Pinetum de Dennenhorst

Achter De Lunterse Boer ligt het Pinetum, een tuin met ruim 1200 soorten naaldbomen, in de jaren 30 ingericht door de zoon van de notaris Dinger. De tuin is te bereiken via een hekje rechts van het restaurant. Vrije wandeling op de paden is toegestaan van zonsopgang tot zonsondergang. Info: www.pinetum.eu.

 Bij informatie bord tegenover de parkeerplaats van het restaurant komt het Veluwe Zwerfpad weer bij de route. U blijft de Boslaan volgen, asfaltweg gaat over in brede zandweg (kp12->13). Na ca 200 m gaat u rechtsaf (Het Veluwe Zwerfpad verlaat hier rechtdoor de route).

 Daarna direct weer rechtsaf, smal bospad. Aan het einde linksaf. Rechtdoor gaan en zijpaden negeren u passeert links een bosven met zitbank, op eerste kruising rechtdoor en enkele meters verder op kruising linksaf. Op splitsing links aanhouden. Bij vijfsprong tweede weg rechts. U komt op een stukje ongemarkeerde route.

Direct weer linksaf en op splitsing rechts aanhouden. Pad met een bocht naar links volgen tot u weer op de brede grintweg uitkomt (Boslaan).


 De Boslaan naar rechts volgen, bij kruising met Hessenweg rechtdoor (kp54->52).


4. Hessenweg


De zandweg met fietspad is een onderdeel van de oude Hessenweg. Voerlieden uit Hessen gebruikten deze route tussen Amsterdam en het Duitse achterland vooral in de 17^e en 18^e eeuw. Er zijn aanwijzingen dat deze weg al in voorhistorische tijden gebruikt werd. Dit onderdeel is een oude handelsweg, die van Amersfoort en Barneveld via De Ginkel naar De Rijn loopt.


Eerste pad rechts (na ca 150 m) bij open plek in het bos. Dit deel van de route is niet gemarkeerd. Volg het smalle pad naar links langs de bosrand door het heideveld. Na ca 75 m maakt het stijgende pad een flauwe bocht naar rechts en bereikt u na 50 m de bosrand. Enkele meters in het bos houdt u op de splitsing links aan, hellingpad. Negeer alle zijpaden van

rechts en ga op de kruising rechtdoor. Op de volgende schuine kruising ook rechtdoor gaan. Op splitsing rechtsaf richting vakantiepark. Voor hekwerk van vakantiepark linksaf. Aan het eind linksaf richting heideveld. Op de hoek van het veld rechtsaf langs twee zitbanken, daarna linksaf langs de bosrand naar beneden.

 Ga op de zandweg linksaf en aan het einde van het grasland rechtsaf (kp52->33). U verlaat hier het Veluwe Zwerfpad.


 Witte route langs de bosrand volgen. Het pad met een haakse bocht naar links volgen en aan het eind rechtsaf en direct daarna weer rechtsaf. Aan het eind op een schuine kruising links aanhouden en direct linksaf over bosweg. Eerste pad rechtsaf, bospad naar links negeren en op Y-splitsing (kp33->25) naar links langs de zandgroeve. Het brede pad ca. 600 m rechtdoor volgen en alle zijwegen negeren. Op het open veld met uitzicht over de groeve rechtdoor (kp25->24).


 U volgt nu de gouden route, op splitsing rechtsaf (kp24->22). U daalt door het bos de "[Grote Zandgroeve](#)" in. Aan de bosrand kiest u het middelste pad, richting bosschage met ven. Voorbij het ven wandelt u richting de stalen trap, waarover u de groeve verlaat. Boven het pad naar links volgen en de brede bosweg oversteken (kp22->20).

 Het stijgend pad volgen tot het cirkelvormige pleintje op de top van de Goudsberg, waar een steen het middelpunt van Nederland markeert.


5. Middelpunt van Nederland.


In 1930 werd de top (51m) van de Goudsberg aangewezen als middelpunt van Nederland. Dat wil zeggen er is evenveel land ten noorden als ten zuiden en evenveel land ten oosten als ten westen van dit punt. De top had getuige de zonnwendestenen en de gerechtsboom oudtijds een belangrijke rituele functie. De nabijgelegen Notarisbank werd opgericht ter ere van R. Dinger, die het Wekeromse Zand behoevende voor bebossing en verkaveling.

 Neem de linker uitgang en wandel over het middelste van de drie paden naar de stenen bank "Notarisbank". Ga hier linksaf (kp20->19) en na 40 m rechts aanhouden. Op een kruising rechtdoor en daarna op zandweg linksaf langs een akker (kp19->18). Langs de Hessenhut (uitkijktoren) en op de asfaltweg rechtsaf (kp18->17).

 Na het hek van restaurant "De Goudsberg" steekt u de weg over en gaat u het bospad in. Direct rechts aanhouden en even verder op een splitsing rechts gaan. Aan het einde van dit pad gaat u langs een afsluitbalk linksaf, een fietspad langs de bosrand.

Neem het tweede bospad (na ca 150 m) linksaf de heuvel op. Dit deel van de route is niet gemarkeerd. Negeer alle zijwegen (mountainbike route) en blijf het pad boven langs de helling ca 400 m volgen. U komt uit bij een oude zandgroeve en neemt de zandweg tussen groeve en fietspad.

 Zandweg rechtdoor blijven volgen, (kp17->16) (Goudsbergweg). Aan het eind linksaf, Molenweg. Op kruising met de Beukenlaan gaat u rechtdoor en ook op kruising met de Engweg rechtdoor (kp16->5). U verlaat het Veluwe Zwerfpad dat hier rechtsaf gaat.

 U komt weer op de blauwe route (kp5->4). Na huisnummer 72 aan uw linkerhand gaat u rechtsaf het bos in. Een smal pad naar links negeren. Pad gaat over in grindweg. Op een samenkomst van paden en wegen bij de Notaris Dingerboom (kp4->3) het bospad rechts van de boom nemen evenwijdig aan de bosrand. Op vijfspiong tweede pad links, op volgende vijfspiong ook tweede pad links. Daarna eerste pad rechts en op het eind bij vijver (de Paaskolk) linksaf. Einde pad rechts, brede zandweg. Bij gebouw rechtsaf en vervolgens eerste weg links. Op splitsing links aanhouden en aan het eind het bos verlaten (kp3->2). Asphaltweg oversteken en op de Boslaan rechtsaf. De spoorweg oversteken en rechtsaf naar het station.

Genoten?

Schrijf een review!

<https://www.wandelnet.nl/wandelroute/1042/Neerlands-Midden/review>

In samenwerking met de NS heeft Wandelnet in het verleden een viertal wandelingen samengesteld ter gelegenheid van het zestigjarig bestaan van het tijdschrift Libelle (1994). De routes zijn 9 tot 13 km lang en staan bekend als "Marjolein Bastin" wandelingen. Deze tekenares heeft destijds de illustraties van de routefolders verzorgd. De vier wandelingen zijn:

- Neerlands Midden (Lunteren)
- Geversduin (Castricum)
- Gerendal (Valkenburg)
- Posbank (Velp)

Alle gegevens in deze folder gelden onder voorbehoud van wijzigingen en eventuele drukfouten. De route en de beschrijving van deze OV-stapper werden met de grootst mogelijke zorgvuldigheid samengesteld. Stichting Wandelnet aanvaardt geen verantwoordelijkheid voor schade die wandelaars op enigerlei wijze zouden kunnen ondervinden door gebruik te maken van deze routebeschrijving en/of kaart of door het wandelen van de route. Niets uit deze uitgave mag worden verveelvoudigd en/of openbaar gemaakt worden door middel van druk, fotokopie, publicatie op internet of op welke andere wijze ook, zonder voorafgaande schriftelijke toestemming van Wandelnet.

Rev: 15-12-2024