

# NS-wandeling Limburgs Plateau

## Spaubeek-Sittard 11 km



### Inleiding

Wandelnet heeft in samenwerking met de Nederlandse Spoorwegen een serie wandelingen van station naar station samengesteld. Deze NS-wandelingen volgen een deel van een Lange-Afstand-Wandelpad (LAW), Streekpad of wandelnetwerk.

Deze NS-wandeling volgt het Pieterpad (LAW 9-2, Vorden-Maastricht, 257 km) en het Pelgrimspad (LAW 7-2, 's-Hertogenbosch-Maastricht, 250 km). De route begint op station Spaubeek en eindigt na ruim **11 km** op station Sittard. Idyllische landweggetjes, slingerende bospaden en holle wegen voeren door een prachtig glooiend Limburgs landschap, dat wordt afgewisseld met her en der verspreid liggende dorpjes. Dankzij de korte afstand en de gedeeltelijk verharde paden (wél stijl en smal) is de wandeling niet zwaar. Je eindigt in het gezellige centrum van Sittard, waar de horecagelegenheden uitnodigend liggen te wachten.

Honden zijn aangelijnd toegestaan.

Veel wandelplezier!

### Heen- en terugreis

Station Spaubeek (begin van de route) ligt op de lijn Sittard-Heerlen. Er rijdt dagelijks 2x per uur een trein uit beide richtingen.

Vanaf station Sittard (eindpunt van de route) vertrekken meerdere treinen per uur richting Heerlen, Maastricht en Eindhoven/Utrecht.

Actuele vertrektijden: [www.ns.nl/reisplanner](http://www.ns.nl/reisplanner)

### OV bij inkorten route

Je kunt de route inkorten tot **8 km** door het eerste stukje naar Puth met de bus af te leggen. Buslijn 53 rijdt tussen station Schinnen en Geleen naar Puth, ma t/m za 1x per uur (dus niet op zo!); uitstappen halte Kerk (route oppikken onder infoblokje 4).

Je kunt ook inkorten na circa **6,5 km** in Windraak (halte Windraak) buslijn 36, 37 of 40 naar Sittard nemen (dagelijks meerdere bussen per uur). Actuele vertrektijden, zie [www.ns.nl/reisplanner](http://www.ns.nl/reisplanner) (ook bustijden).

### Horeca

*Let op: de openingstijden veranderen regelmatig.*

*Check ze daarom vooraf op de betreffende site.*

- Bij station Spaubeek is geen horeca aanwezig.
- Na 1,5 km: Gasterij Kasteel Terborgh, geopend op di t/m zo vanaf 11 uur; [www.gasterij-terborgh.nl](http://www.gasterij-terborgh.nl)
- Na 6,5 km, in Windraak: Restaurant Windraak 31, dagelijks geopend vanaf 10.30 uur; [www.windraak31.nl](http://www.windraak31.nl)
- Aan het eind, in het centrum van Sittard, zijn diverse horecagelegenheden.

### Markering van de route

Deze NS-wandeling volgt de wit-rode markering van het Pieterpad en het Pelgrimspad. Het Pieterpad buigt in Sittard vlak voor het station van de route af, maar het Pelgrimspad loopt naar het station.

Markeringen staan op straatmeubilair, zoals een hek, lantaampaal, of routepaaltje. Er is vooral daar gemarkeerd waar twijfel over de route kan ontstaan. Waar routebeschrijving en markering verschillen, volg je de markering. Tussentijdse veranderingen in het veld worden zo ondervangen. De markering wordt onderhouden door vrijwilligers van Wandelnet (Pelgrimspad) en het Nivon (Pieterpad).

### Wandelnet

In ons land zijn circa 40 Lange-Afstand-Wandelpaden® (LAW's), in lengte variërend van 80 tot 725 km, beschreven en gemarkeerd. Alle activiteiten op het gebied van LAW's in Nederland worden gecoördineerd door Wandelnet. Naast het ontwikkelen en beheren van LAW's behartigt Wandelnet de belangen van alle recreatieve wandelaars op lokaal, regionaal en landelijk niveau. Alle activiteiten worden ondersteund door zo'n 900 vrijwilligers, verspreid door het hele land. Meer weten over de LAW's? Zie [www.wandelnet.nl](http://www.wandelnet.nl)

### Meldpunt Routes

Markering weg? Blokkade op de route? Meld het ons: [www.meldpuntroutes.nl](http://www.meldpuntroutes.nl)

## Routebeschrijving

*Tip: je kunt de route ook met je smartphone volgen. Download de app van Wandelnet in Google Play of de App Store. Zoek op routenaam en download thuis (wifi) de route. Zorg dat je telefoon is opgeladen en dat je locatiegegevens aanstaan.*



Loop vanaf het station eerst naar de overweg (vanaf perron 1 eerst de overweg oversteken). Na de overweg links aanhouden, een smalle doodlopende asfaltweg in. Een stenen brug over de Geleenbeek passeren en circa 100 m doorlopen totdat de asfaltweg naar links buigt.

### 1. Geleenbeek


De Geleenbeek is een zijriviertje van de Maas. Vroeger heette hij de Sjaambeek; die naam had het riviertje te danken aan de kolenmijnen die het water destijds ernstig vervuilden. 'Sjaam' is Limburgs voor 'slijmerig kolenslik'. Nadat de kolenmijnen in 1975 werden gesloten, is de kwaliteit van het water enorm verbeterd. De naam van de huidige Geleenbeek,

verwijst naar het Latijnse 'glana', dat ...'heldere beek' betekent.

## 2. Natuurcentrum Moorheide


Ongeveer 100 m van de route af ligt (links), in het Stammenderbos, een prachtig pand verscholen dat vroeger dienstdeed als jezuïetenklooster. Nu is het in gebruik als asielzoekerscentrum.

In de kelders van het gebouw heeft de IVN een permanente tentoonstelling ingericht over de flora en fauna uit de omgeving. Natuurcentrum Moorheide is van okt. t/m april open op zondag van 14-16 uur; de toegang is gratis. Het pand komt al snel en verrassend in beeld als je niet rechts het bospad ingaat, maar de asfaltweg naar links blijft volgen.

 Ga in de bocht van de weg rechtsaf, een breed bospad op. Rechts aanhouden en het Geleenbeekdal inlopen; paddenpoel en weilanden aan je rechterhand houden. Een asfaltweg kruisen en rechtdoor, tussen twee zwerfkeien door, een halfverhard pad volgen. Het pad loopt parallel aan de asfaltweg. Volg dit pad tot aan de oprijlaan van Kasteel Terborgh (Huis Schinnen).

## 3. Huis Terborgh

Tegenwoordig doet Huis Terborgh, ook wel Huis Schinnen genoemd, dienst als horecagelegenheid. Vroeger lag achter dit gebouwencomplex een zogeheten motteburcht: een woontoren op een motte ('motte' betekent verhoogd eiland). De burcht deed dienst als rechtbank en als gevangenis. Het 17de-eeuwse Huis Terborgh is eigenlijk de vroegere voorburcht en hoeve, want van de oorspronkelijke burcht resteren alleen een paar oude, dikke rotsblokken.


 Hier linksaf en een wegwijk tussen vier markante bomen aan de linkerhand houden. Neem direct op de viersprong de middelste verharde weg, langzaam omhoog. Aan het eind rechtsaf, de asfaltweg (Panoramaweg) volgen die Puth inloopt. Kort daarna, voor huisnr. 12, linksaf een grindweg inslaan. Sla na 300 m rechtsaf, grindweg.

## 4. Puth

Het dorpje Puth is genoemd naar twee diepe waterputten, de Onderste en de Bovenste Puth. Het dorp ontstond als nederzetting aan een Romeinse handelsweg tussen Duitsland en Maastricht. Deze weg heet tegenwoordig de Maastrichterweg.


Puth ligt op een plateau waarvan de grond zeer vruchtbaar was, daarom was het vroeger een aantrekkelijke


plek om zich te vestigen. Puth is altijd een boerendorp gebleven; eromheen liggen diverse mooie boerderijen.

 Aan het eind, in Puth, rechtsaf en op de volgende kruising rechtdoor, Vogelzang. (*Wie de route inkort en eerst met de bus reist, stapt uit bij halte Kerk. Loop 200 m richting Geleen en sla rechtsaf, Vogelzang, pak hier de route op.*) Verlaat Puth weer met enkele bochten (*Je komt onderweg diverse houten sculpturen tegen, vervaardigd met een kettingzaag uit boomstronken. Zie [www.boomtotbeeld.com](http://www.boomtotbeeld.com)*) Zijpaden negeren, steeds rechtdoor, licht naar beneden. Doorlopen tot het eind van de weg, bij een (steile) bosrand.


## 5. Wanenberg

Achter deze steile bosrand ligt een heuvel van 100 m hoogte: de Wanenberg. Hij is ontstaan doordat de Maas haar loop vroeger diverse keren heeft verlegd. Zo ontstond een plateau en een zuidelijker gelegen dal. De ronde, hoge uitstulping is de Wanenberg. Het hoogteverschil tussen de top en de voet van de helling is slechts 35 meter. Bij wielrenners is de berg populair vanwege de beklimming, waarvan het hellingspercentage zelfs even 8 procent bedraagt.


 Ga hier op de driesprong linksaf en volg het licht dalende asfaltweggetje. Na circa 200 m rechtsaf, bospad volgen langs de ingang van de IVN-Heemtuin (*bij mooi weer open ma + za 9-12 uur, zo 11-16 uur*). Aan einde heemtuin (bij een steile trap aan je linkerhand) rechtsaf, stijgend pad volgen. Ga na een trapje op het hoogste punt linksaf, akker aan rechterhand. Het pad gaat verderop weer omlaag, blijf het steeds volgen. Neem de trap omlaag naar een asfaltpad en ga daar linksaf. Neem het eerste bospad rechts en ga via de trap omhoog. Boven houd je het open veld aan de rechterhand. Op een driesprong rechtsaf, het open veld nog steeds aan je rechterhand houden.

 Op volgende driesprong rechtdoor, een bospad in. Volg het pad steil omlaag tot aan een asfaltweggetje. Ga hier rechtsaf. Volg de asfaltweg circa 75 m en ga dan scherp linksaf, een asfaltweg omhoog. Aan het eind van de weg, na een parkeerterreintje, de weg oversteken en direct rechtsaf een voetpad op. Je loopt Windraak in, en komt verderop uit bij een voorrangsweg. Steek de weg over en ga rechtsaf, langs bushalte. (*Wil*

*je de route hier afbreken? Pak dan bij de voorrangsweg – halte Windraak – de bus.)*

- 

Neem de eerste weg linksaf (dat is vóór huisnr. 34).  
(Naar de horeca: ga niet linksaf maar loop circa 50 m rechtdoor.)  
Zijstraat rechts negeren en rechtdoor, Sittarderweg. Volg het dalende asfaltweggetje helemaal naar het verderop in de diepte gelegen voormalige kloostercomplex. Beneden aangekomen neger je een zijweg van links (Watersley). Rechtdoor lopen en het 'Watersley Sports & Talentpark', het voormalige kloostercomplex, aan je linkerhand houden. De asfaltweg vervolgen, nu licht omhoog.  
Neem de eerste weg rechtsaf omhoog. Ga vóór een akker rechtsaf, een veldweg op. Meebuigen met de bocht naar links, het pad stijgt nog steeds.


- 

Ga een paar meter na het hoogste punt, op een vijfsprong, linksaf, Eeckerweg. Volg het dalende halfverharde pad tot aan driesprong met bankje. Hier rechtdoor over een brede halfverharde weg, Sjteinpaedje.  
Op een kruising met veldkapel rechtdoor over een halfverharde weg. Steeds rechtdoor, even verderop ligt de Sint-Rosakapel aan je linkerhand.

## 6. Sint-Rosakapel

De kapel, boven op de Kollenberg, is eind 17e eeuw gebouwd, net toen er een pestepidemie heerste. De Heilige Rosa van Lima, wist Sittard te bevrijden van de pest. Ze werd uitgeroepen tot beschermheilige van de stad. Nog steeds wordt er jaarlijks een processie gehouden om de Heilige Rosa te eren.

Aan de voet van de berg vindt ieder jaar tijdens de vastenperiode (4 weken na Carnaval) een leuke traditie plaats: het krombroodrapen. Vanaf de helling worden duizenden krombroodjes (halvemaanbroodjes) toegeworpen naar de kinderen van Sittard, die staan te popelen om ze op te vangen en te verorberen. De traditie verwijst naar de krombroodjes die de kerk vroeger uitdeelde aan minder bedeeden.

- 

Ga bij de Sint-Rosakapel rechtdoor, langs de zeven kruiswegstaties. De weg gaat verderop over in Kollenberg en je loopt Sittard in. Bij de verkeerslichten rechtdoor (eenrichtingsverkeer, Putstraat).

Op de Markt loop je midden over het plein. Ga rechtdoor, Limbrichterstraat.

## 7. Historisch bolwerk

De Markt van Sittard staat bol van de historie. Aan de overkant van de Markt staat een beeld van twee kinderen met een krombroodje in de hand (zie infoblokje 6).

Achter het beeld ligt Café De Gats ('gats' betekent steeg), dat gevestigd is in een opvallend geel vakwerkhuis uit het begin van de 16de eeuw.

De stad wordt overheerst door de 80 m hoge toren (uit 1518) van de St. Petruskerk (Kloosterplein). Door de eeuwen heen zijn er delen bijgebouwd of vervangen. Halverwege de 19de eeuw is de kerk ingrijpend gerestaureerd door Pierre Cuypers.

Iets rechts ervan staat de St. Michielskerk, een Dominicaanse kloosterkerk, gebouwd in de stijl van de Zuid-Nederlandse barok. In de nis staat een beeld van de Heilige Rosa (zie infoblokje 6).

- 

Volg de winkelstraat en houd een drinkwaterfontein aan de linkerhand. De winkelstraat steeds blijven volgen en zijstraten negeren (resp. rechts Kerkstraatje, links Misboekstraat en rechts Begijnenhofstraat).  
Limbrichterstraat gaat over in de Brandstraat, links staat het beeldje van 'Zittesje Sjnaak'.  
Steeds rechtdoor; eerst Voorstad, later Steenweg, dan Stationsstraat. Meebuigen naar links (rechtdoor wordt Stationsdwarstraat) naar de ingang van station Sittard.

## Deel je ervaringen

en schrijf een review:

[www.wandelnet.nl/wandelroute/667/Limburgs-Plateau/review](http://www.wandelnet.nl/wandelroute/667/Limburgs-Plateau/review)

*Alle gegevens in deze beschrijving en op de routekaart gelden onder voorbehoud van wijzigingen en eventuele drukfouten. De route en de beschrijving van deze NS-wandeling werden met de grootst mogelijke zorgvuldigheid samengesteld. Wandelnet en NS aanvaardt echter geen aansprakelijkheid voor schade die wandelaars op enigerlei wijze zouden kunnen ondervinden door gebruik te maken van deze routebeschrijving en/of kaart of door het wandelen van de route. Niets uit deze uitgave mag worden veelevoudigd en/of openbaar gemaakt worden door middel van druk, fotokopie, publicatie op internet of op welke andere wijze ook, zonder voorafgaande schriftelijke toestemming van Wandelnet.*

Rev: 07/06/25