

NS-wandeling Twentse Beken

Almelo – Borne 17,2 km



Let op:

Houd er in bepaalde delen van het jaar rekening mee, dat schouwpaden en half verharde paden modderig en drassig kunnen zijn. Omlopen is niet altijd mogelijk, daarom raden we aan om waterdicht schoeisel te dragen.

Inleiding

Wandelnet heeft in samenwerking met de Nederlandse Spoorwegen een serie wandelingen van station naar station samengesteld. NS-wandelingen volgen een deel van een Lange- Afstand-Wandelpad (LAW), Streekpad of wandelnetwerk. Deze route volgt het Twentepad (Streekpad 2, een ronde van 87 km door Twente), het Marskramerpad (LAW3, Bad Bentheim-Den Haag, 372 km) en Wandelnetwerk Twente.

Je begint op station Almelo en eindigt na ruim 17 km in Borne; er is een inkortmogelijkheid (zie OV bij inkorten route). Je verlaat Almelo via de oude binnenstad en loopt vervolgens langs het riviertje de Loolee; een mooi contrast met de slingerende Bornsche-beek. Via het centrum van Borne – beschermd dorpsgezicht – loop je naar het station. Boerderijen, beken, bosjes, havezaten, stille landweggetjes: dit is Twente ten voeten uit.

Er is onderweg weinig horeca, neem voldoende eten en drinken mee. Honden zijn aangelijnd toegestaan. Veel wandelplezier!

Heen- en terugreis

Er rijden rechtstreekse treinen naar Almelo vanaf Amsterdam, Schiphol, Utrecht, Zwolle, Apeldoorn en Enschede. Vanaf Borne rijdt er 2x per uur een trein naar Almelo, naar Zwolle en naar Enschede.

Actuele vertrektijden staan op www.ns.nl/reisplanner.

Inkorten route

Je kunt de route inkorten tot 13 km door een buurtbus te pakken naar station Borne, maar let op: deze rijdt alleen tijdens werkdagen! De OV-chipkaart is geldig in deze bussen.

Tot 13 km: hoofdroute verlaten bij de Deurningerbeek, loop circa 700 m naar halte R.K. kerk in Hertme.

Buurtbus 592 naar station Borne rijdt op werkdagen 1x per uur (laatste bus rond 19 uur).

De inkortmogelijkheid staat vermeld in de routebeschrijving. Actuele vertrektijden staan op www.ns.nl/reisplanner (ook bustijden).

Horeca

- Kiosk op station Almelo, dagelijks geopend van 's ochtends tot 's avonds.

- Ook op het station: Coffee Central – ma t/m vr open 7.30-19 uur, za 11-18 uur, zo gesloten – en een Döner Company, ma t/m vr open vanaf 11 uur, za-zo vanaf 12 uur.
- Centrum Almelo: diverse horecagelegenheden.
- Na 8,5 km: Rustpunt Rabo Scheele (150 m van route af, Hertmerweg 37). Een Rustpunt ligt op particulier terrein; wandelaars en fietsers kunnen er pauzeren, iets drinken en naar het toilet (zie ook www.rustpunt.nu). Geopend begin apr.-begin okt., dagelijks van 9 uur tot zonsondergang.
- Centrum Borne: diverse horecagelegenheden.
- Aan het eind, op station Borne: de Koffiekaravaan, ma open van 7-12 uur, di t/m vr 7-19 uur, za-zo 8-17 uur; www.dekoffiekaravaan.nl

Markering van de route

Je volgt de geel-rode markering van het Twentepad (meestal aangegeven op grijze schildjes), wit-rode markering van het Marskramerpad en de gekleurde pijlen van wandelnetwerk Twente. Waar twee (of meer) gekleurde routes elkaar kruisen, staat een keuzepuntpaal met nummer (bv. Q30); in de routebeschrijving afgekort tot 'kp'.

Markeringen staan op hekken, verkeersborden en paaltjes. Waar routebeschrijving en markering verschillen, volg je de markering. Tussentijdse veranderingen in het veld worden zo ondervangen. De markeringen worden onderhouden door vrijwilligers van Wandelnet en door Routenetwerk Twente.

Wandelnet

In ons land zijn circa 40 Lange-Afstand-Wandelpaden® (LAW's), in lengte variërend van 80 tot 725 km, beschreven en gemarkeerd. Alle activiteiten op het gebied van LAW's in Nederland worden gecoördineerd door Wandelnet. Naast het ontwikkelen en beheren van LAW's behartigt Wandelnet de belangen van alle recreatieve wandelaars op lokaal, regionaal en landelijk niveau. Alle activiteiten worden ondersteund door ruim 900 vrijwilligers, verspreid door het hele land. Meer weten over de LAW's? www.wandelnet.nl.

Meldpunt Routes

Markering weg? Blokkade op de route? Meld het ons: www.meldpuntroutes.nl


Routebeschrijving

Tip: je kunt de route ook met je smartphone volgen. Download de app van Wandelnet in Google Play of de App Store. Zoek op routenaam en download thuis




(wifi) de route. Zorg dat je telefoon is opgeladen en dat je locatiegegevens aanstaan.

 Ga op station Almelo aan het eind van het perron bij 'vak P' de trap af en neem het tweede pad linksaf (richting fietsenstalling) onder de sporen door. Aan einde tunnel rechtsaf een lange trap op naar boven en naar buiten. Volg de geel-rode markering van het Twentepad. Hier linksaf het stationsplein oversteken en rechtdoor, Egbert Gorterstraat in (aan linkerzijde). Na 25 m de weg oversteken via zebra-pad en linksaf. Ga na de brug, op het eerste kruispunt, rechtsaf (Haven Noord Zijde). Verderop langs waterpartij met fabriekspijp en portiershuisje (aan rechterhand). De straatnaam verandert in Rosa Luxemburgstraat. Ga rechtdoor en kruis de Hagenstraat. Je komt uit op een plein met bordje 'Nielzplein' (officiële naam: Marktplein). Steek het plein schuin naar links over naar de Passage, die je inloopt richting Oude Raadhuis. Aan het eind van de Passage rechtsaf (Grotestraat).

 Na circa 60 m, voorbij Oude Raadhuis (links), ga je scherp linksaf om een overdekt terras heen, De Molenstreng. Aan het eind linksaf (Het Kolkje). Volg dit straatje met enkele bochten naar het Kerkplein. Links om de kerk heen lopen en aan de andere kant richting 'Gravenallee-route' aanhouden, een voetpad langs een rijtje huizen, Herengracht. Aan het eind linksaf en direct bij een handwijzer rechtsaf, de Gravenallee in. Deze volgen en met de bocht mee naar rechts. Links staat een kasteelboerderij, behorende bij Huis Almelo.

1. Huize Almelo

De oostzijde van Almelo wordt gedomineerd door Huize Almelo, een havezate (hofstede of kasteel) die al sinds de 15e eeuw in handen is van de familie Van Rechteren Limpurg. De 18e-eeuwse werkmanshuisjes aan de Herengracht waar je zojuist langsliep, liet graaf Van Rechteren bouwen voor zijn dienstpersoneel. Tegenwoordig gebruiken kunstenaars ze als atelier. Even verderop, na de eerste bocht in de Gravenallee, staat een kasteelboerderij. Huize Almelo heeft nog 64 van zulke pachthoeven onder haar hoede. Je herkent ze aan de rood-gele luiken. Bovendien heeft elke boerderij een kroon van de familie Van Rechteren met daarin het bouwjaar.


 Bij een handwijzer rechtdoor, een klinkerpad op. Aan het eind linksaf (Hofstraat) en bij de verkeerslichten rechtdoor, verkeersweg oversteken. Aan overzijde linksaf de ventweg op. Na circa 200 m rechtsaf, een onverhard pad met kleine parkeerplaats. Na 50 m linksaf en direct weer rechtsaf (Gravenallee). Loop circa 400 m rechtdoor. Je steekt een brug over de Loolee over en gaat vlak voor kpH80 rechtsaf (negeer de geel-rode markering rechtdoor), een graspad op langs het kanaal.

2. Twentse beken

Almelo ligt in een laagte waar veel beken samenkomen. Ze komen samen in het riviertje de Aa, dat op zijn beurt ten zuidwesten van de stad in de Regge uitmondt. Door die lage ligging had Almelo vroeger veel last van overstromingen.

De afgelopen decennia heeft het waterschap regelmatig ingegrepen in de Twentse waterhuishouding. Soms om de wateroverlast te beperken, soms juist om het water meer ruimte te geven.


De Loolee, waar je nu langs loopt, is een van de grotere beken die haar water ontvangt van kleinere beekjes zoals de Deurningerbeek en de Oude Bornschebeek (beken die je verderop tegenkomt).

 Volg het graspad langs de Loolee in oostelijke richting en houd deze gekanaliseerde beek steeds aan je rechterhand. Na ruim 1 km wordt het graspad een halfverharde weg. Bij brug en kpY29 rechtdoor het pad langs de Loolee blijven volgen en bij een stuw rechtdoor; de halfverharde weg wordt weer een graspad. Dit pad komt na ruim 2,5 km uit bij een brug, ga hier rechtsaf de brug over (kpH93). Direct na de brug linksaf, over een lage afsluitboom en het graspad langs het water volgen. Na circa 400 m volg je niet langer de Loolee, maar de Oude Bornschebeek.


3. Oude Bornschebeek

Het gedeelte van de Oude Bornschebeek waar je nu langsloopt, is door Waterschap Vechtstromen in 2015-2016 opnieuw ingericht. Het water in de beek heeft meer ruimte gekregen en slingert nu weer prachtig door het landschap. Op sommige plekken is de beek versmald, zodat er meer stroming is ontstaan. Ook de vistrappen naast de stuwen zijn vernieuwd, zodat de vissen nu zonder problemen hun stroomopwaarts gelegen paaigebieden kunnen bereiken.

Het waterschap wil hiermee de kwaliteit van het water verbeteren en een aantrekkelijker leefgebied creëren voor vissen en planten.

 Aan het eind van het pad, na klaphek, linksaf, asfaltweg op. Ga de brug over en direct rechtsaf door een klaphek. Volg het schouwpad langs de beek, die nu aan je rechterhand ligt. Ga vervolgens langs een hek en volg de zandweg rechtdoor. Je passeert een cascadestuw met vistrap en komt uit bij een grasveldje met bank en informatiepaneel. Hier rechtdoor over het schouwpad, rechts van de zandweg.

Bij de brug rechtdoor (kpQ10), schouwpad vervolgen. Na het passeren van een houten afsluithek kom je op een asfaltweg uit (Hertmerweg). Hier verlaat je de geel-rode markering van het Twentepad.

 Volg nu de groene pijlen van wandelnetwerk Twente. Ga hier*, vóór kpQ13, rechtsaf over de brug en volg het halfverharde voetpad links van de asfaltweg bij kpQ12.

**Als je hier linksaf de asfaltweg opgaat, dan kom je na circa 150 m bij Rustpunt Rabo Scheele uit (aan rechterhand; zie 'horeca').*


Aan het eind van dit pad, bij Y-3194, linksaf via het voetpad rechts naast de asfaltweg. Ga bij kpQ40 vóór de brug linksaf, een halfverharde laan op, Oude Bieffel. Hier verlaat je de groene pijlen van het wandelnetwerk.

4. Voormalige havezate Weleveld

Aan je linkerhand ligt een landgoed waar vroeger een belangrijke en welvarende havezate stond: Weleveld (ook wel Wolfsveld genoemd). De plek was strategisch gekozen, precies daar waar een doorgaande route van oost naar west de Bornsebeek kruiste. Zo kon de landgoedeigenaar het vervoer over land én water controleren en er tol heffen.

Weleveld kijkt terug op een onstuimig en roemrucht verleden. Meer weten? Kijk op www.weleveld.nl.


Sinds de sloop in 1804 is er niets meer van het landhuis over. Alleen de slotgracht, hersteld in 1994, herinnert aan de voormalige havezate. Ook staan er metalen silhouetten in het veld, die verwijzen naar het 'Middeleeuws Weleveld'.


 Volg nu de wit-rode markering van het Marskramerpad. Laan vervolgen, vóór de brug over de Bornsebeek linksaf (kpQ14), een graspad met de beek aan je rechterhand. Volg de beek circa 1 km. Voor de brug bij kpQ53 linksaf, een halfverhard pad. Op klinkerweg linksaf en na 25 m, vóór een huis, rechtsaf. Na het tweede klaphek rechtsaf, asfaltweg (Hedevelsdweg). Op splitsing bij kpQ46


linksaf, half-verharde weg in, Bartelinksweg. Volg deze weg met een bocht naar links. Op splitsing rechts aanhouden. Bij kpQ48, vóór de brug (inkortmogelijkheid, zie hieronder) over de Deurningerbeek rechtsaf, schouwpad op met de beek aan linkerhand.


Route inkorten tot 13 km?

Vanaf kpQ48 is het nog 700 m lopen naar bushalte 'R.K. kerk Hertme'. Ga bij de brug over de Deurningerbeek niet rechtsaf, maar rechtdoor. Direct na brug (kp30) linksaf, onverhard pad (gele, rode, groene en paarse route). Einde pad rechtsaf, zandweg met betonstrook ernaast volgen (Groeneweg). Aan het eind de voorrangsweg oversteken en linksaf Hertme in (gekleurde routes wandelnetwerk verlaten). Na 250 m ligt de bushalte aan je linkerhand.

 Aan het eind van het schouwpad linksaf. Na circa 20 m kom je op een asfaltweg (Weerselosestraat). Deze drukke weg voorzichtig oversteken en rechtdoor een zandweg in, Aalderinksweg. Voor wit hek linksaf, een smaller pad in. Je komt uit bij een boerderij, Erve Aalderink, en kpT31. Hier verlaat je de wit-rode markering van het Marskramerpad.

 Volg nu de rode pijlen van het wandelnetwerk. Ga rechtsaf een halfverharde weg op die overgaat in een asfaltweg (Veldhuisweg). Ga bij kpP65 een brug over. Aan het eind van de weg, bij het Spanjaardgemaal, staat een informatiepaneel van Wandelnetwerk Twente. Ga hier rechtsaf (Piepersveldweg). Volg de weg ruim 500 m langs een nieuwbouwwijk. Je komt uit bij een asfaltweg met dubbele rijbaan; ga hier 50 m rechtsaf, door de brede grasberm. Direct na het kruisen van de Bornsebeek (die hier onder de weg door gaat) rechtsaf langs deze beek, halfverhard pad

 Na circa 300 m linksaf, pad met klinkerbestrating tussen twee hagen. Aan het eind kruis je een asfaltweg; volg het onverharde slingerende pad dat 3x een grasveld en 3x een asfaltweg kruist. Daarna volg je weer het klinkerpad tussen twee hagen door (Erve Wieldijk). Einde pad rechtsaf, fietspad. Bij Y-8505-13 linksaf en tweemaal een drukke tweebaansweg kruisen. Bij kpT90 verlaat je de rode pijlen.

 Volg nu de paarse pijlen. Ga bij kpT90 linksaf via het voetpad. Je komt uit op een klinkerweg,



Koppelsbrink (zie infoblokje 5). Op de splitsing links aanhouden en vervolgens de eerste straat linksaf, Meijershof. Ga door een wit hek, volg de bochtige klinkerweg en ga door een tweede wit hek.

5. Borne

In de 17e en 18e eeuw was Borne een belangrijk centrum in de textielindustrie. Vooral de weverij van Salomon Spanjaard was voor het dorp van belang. Er werden onder andere Cinderella-lakens gemaakt. Pas in 1973 sloot de stoomspinnerij haar deuren. Een deel van het oude Borne is beschermd dorpsgezicht. Je vindt er de Klopjeswoningen, het Bussemakerhuis, de Meijershof en de Oude Kerk. Het Bussemakerhuis aan de Ennekerdijk is genoemd naar linnenhandelaar Bussemaker. Hij voorzag de Twentse thuiswevers van garen en kocht hun linnen op om het in Holland door te verkopen. De Klopjeswoningen werden gebouwd voor 'de klopjes': ongetrouwde vrome vrouwen die werk van katholieke priesters overnamen. Er zijn nog twee klopjeswoningen: aan de Koppelsbrink en op het terrein van de Meijershof (waar je zo dadelijk komt).

↑ Aan het eind van de weg rechtsaf (langs kpT95). Direct hierna links aanhouden, Ennekerdijk. Je passeert de Doopsgezinde kerk en komt langs de voormalige synagoge en het Bussemakerhuis. Ga circa 50 m hierna rechtsaf, na een beuken-haag. Vervolgens een klein parkeerterrein oversteken. Je komt uit op de Grotestraat.

↑ Ga op de Grotestraat direct rechtsaf, Abr. Ten Catestraat; aan je linkerhand is het Spanjaardhuis. Doorlopen tot vlak voor de Oude Kerk en hier rechtsaf, voetpad met klinkerbestrating (De Pellenhof). Je maakt een grote bocht naar links, om de kerk, komt uit in de Oude Kerkstraat en gaat rechtsaf. Eerste weg linksaf, Brugstraat. Aan het eind linksaf, Marktstraat. Hierna verlaat je de paarse pijlen. Aan het eind (na fietsknooppunt 14 en Y-5631-1) linksaf, langs het Dorsetplein. Loop richting de Lidl. Ga na circa 100 m, meteen na de Lidl, net voor het parkeerterrein rechtsaf (Marktplein).

↑ Nu volg je de oranje pijlen. Ga na 25 m linksaf. Loop vóór restaurant Dorset langs en ga vóór een parkeerterrein rechtsaf, een voetpad op.

Aan einde pad linksaf, asfaltpad langs een plantsoen volgen.



Neem het eerste pad rechtsaf, over houten vlonder. Vóór parkeerterrein linksaf en aan het eind rechtsaf. Bij twee banken en een klein plantsoen rechtsaf, voetpad langs parkeerterrein. Na bronzen beeldje scherp linksaf, De Bleek. Einde weg rechtsaf, De Bleek. De straat gaat over in de Hofstraat. Einde weg linksaf, Stationsstraat. Na huisnr. 70 een kruising oversteken en direct rechtsaf via het zebepad, Gé van Rielstraat. Na 75 m, vóór bocht naar rechts, linksaf. Neem na circa 10 m het voetpad schuin rechts voor je. Aan einde pad voorzichtig oversteken naar station Borne.

Deel je ervaringen

en schrijf een review:

www.wandelnet.nl/wandelroute/1334

Alle gegevens in deze beschrijving en op de routekaart gelden onder voorbehoud van wijzigingen en eventuele drukfouten. De route en de beschrijving van deze NS-wandeling werden met de grootst mogelijke zorgvuldigheid samengesteld. Stichting Wandelnet en NS aanvaarden echter geen verantwoordelijkheid voor schade die wandelaars op enigerlei wijze zouden kunnen ondervinden door gebruik te maken van deze routebeschrijving en/of kaart of door het wandelen van de route. Niets uit deze uitgave mag worden verveelvoudigd en/of openbaar gemaakt worden door middel van druk, fotokopie, publicatie op internet of op welke andere wijze ook, zonder voorafgaande schriftelijke toestemming van Wandelnet.

Rev:18/02/25