

NS-wandeling Vughtse Lunetten

Vught-Den Bosch 12 km



Inleiding

Wandelnet heeft in samenwerking met de Nederlandse Spoorwegen een serie wandelingen van station naar station samengesteld. Deze NS-wandelingen volgen een deel van een Lange-Afstand-Wandelpad (LAW), Streekpad of wandelnetwerk. Deze NS-wandeling volgt het Pelgrimspad (LAW 7-2, 's-Hertogenbosch-Maastricht, 250 km). De variant door het Bossche Broek volgt het Dwars door Brabantpad (voormalig Hertogenpad, LAW 13, Bergen op Zoom-Roermond, 288 km).

Je start bij station Vught en eindigt na **10 km** bij station 's-Hertogenbosch. Via een rustige woonwijk ga je naar de voormalige Lunetten. Een mooi graspad leidt je via het Drongelens Kanaal naar Fort Isabella, onderdeel van de Zuiderwaterlinie. Tot slot loop je langs de stadswallen met zicht op de stadsgracht en het Bossche Broek. Of: steek met een trekpontje over en wandel door het Bossche Broek. Je eindigt in de oude binnenstad van 's Hertogenbosch met de Markt, Sint-Janskathedraal en vele horecagelegenheden. Heb je de Bossche Bol al eens geproefd? Als je het centrum van 's-Hertogenbosch liever overslaat, kun je de route inkorten tot **9 km**. Veel wandelplezier!

Heen en terugreis

Station Vught (begin van de route) ligt op de lijn 's-Hertogenbosch-Eindhoven. In beide richtingen vertrekt er dagelijks 2 treinen per uur.

Vanaf station 's-Hertogenbosch (eind van de route) vertrekken er meerdere treinen per uur naar Eindhoven/Maastricht, Nijmegen/Arnhem, Utrecht/Amsterdam en Tilburg/Breda.

Voor actuele vertrektijden zie www.ns.nl/reisplanner

Horeca onderweg

Let op: de openingstijden veranderen regelmatig.

Check ze daarom vooraf op de betreffende site.

- Na 1,5 km: Brasserie 155, di t/m za geopend vanaf 12 uur, zo vanaf 11 uur; www.brasserie155.nl
- Na 5,5 km, op Fort Isabella: meerdere gelegenheden, dagelijks geopend vanaf 9.30 uur; www.hetfortvught.nl
- In het centrum van 's-Hertogenbosch (eind van de route): diverse horecagelegenheden.
- Bossche Bollen zijn te koop bij Banketbakkerij Jan de Groot, Stationsweg 24, ma t/m za geopend; www.bosschebollen.nl

Markering van de route

De eerste twee kilometer volg je de wit-rode markeringen met NS-logo (dat betekent: je volgt een aantak vanaf het station naar de LAW). Daarna volg je de wit-

rode markeringen van het Pelgrimspad. De variant door het Bossche Broek volgt het wit-rood gemarkeerde LAW Dwars door Brabant. Markeringen staan op straatmeubilair, zoals een hek, lantaarnpaal, of routepaal. Er is vooral daar gemarkeerd waar twijfel over de juiste route kan ontstaan. Waar beschrijving en markering verschillen, volg je de markering. Tussentijdse veranderingen in het veld worden zo ondervangen. De markering wordt onderhouden door vrijwilligers van Wandelnet.

Wandelnet

In ons land zijn circa 40 Lange-Afstand-Wandelpaden® (LAW's), in lengte variërend van 80 tot 725 km, beschreven en gemarkeerd. Alle activiteiten op het gebied van LAW's in Nederland worden gecoördineerd door Wandelnet. Naast het ontwikkelen en beheren van LAW's behartigt Wandelnet de belangen van alle recreatieve wandelaars op lokaal, regionaal en landelijk niveau. Alle activiteiten worden ondersteund door zo'n 900 vrijwilligers, verspreid door het hele land.

Meer weten over de LAW's? www.wandelnet.nl

Meldpunt Routes

Markering weg? Blokkade op de route? Meld het ons:

www.meldpuntroutes.nl


Routebeschrijving


Tip: je kunt de route ook met je smartphone volgen.


Download de app van Wandelnet in Google Play of de App Store. Zoek op routenaam en download thuis (wifi) de route. Zorg dat je telefoon is opgeladen en dat je locatiegegevens aanstaan.



Verlaat het station via de trap (perron 2) of de loopbrug (via perron 1). Steek de parkeerplaats schuin over in de richting van het gebouw met de tekst "t Kasteeltje" en ga verder over de klinkerweg (Bestevaer). Steek de Michiel de Ruyterweg over en ga voor het appartementengebouw linksaf. Na 25 meter rechtsaf (Piet Heinstraat) Dit pad volgen tot aan het einde (Esschestraat). Deze straat oversteken en weg vervolgen op de Van Voorst tot Voorst straat. Na ca. 500 meter linksaf (Versterstraat). Blijf deze straat volgen tot het eind en steek de weg over (Pastorie v.d. Houtstraat). Volg het trottoir naar rechts en ga daarna linksaf, Helvoirtseweg.

- 

Na Y-8178/017 voetpad rechtsaf en bij de verkeerslichten de weg oversteken. Aan de overzijde, na Y-08178/018, rechts aanhouden en de John F. Kennedylaan in. Op de kruising linksaf, Lekkerbeetjenlaan.
Na huisnr. 92 rechts aanhouden en de spoorwegovergang oversteken. Direct daarna linksaf, de Lekkerbeetjenlaan vervolgen.
- 

Na huisnr. 37 (aan linkerhand, na ca. 450 m) rechtsaf. Steek de weg naar links over via het zebrapad en volg het voetpad rechtdoor langs Brasserie 155. Direct daarna de weg via het zebrapad oversteken. Aan overzijde linksaf en direct rechtsaf. Steek de parkeerplaats over en ga bij bord 'Vughtse Heide' rechtdoor over het onverharde pad. Op kruising pad langs water volgen, water aan linkerhand. Op een samenkomst van onverharde paden linksaf en na 30 meter op een splitsing rechtsaf. Je komt uit bij knooppunt 17 (kp17).
- 

Vanaf hier volg je de wit-rode markering van het Pelgrimspad. Ga rechtsaf richting kp16, water aan linkerhand. Neem bij de volgende samenkomst van paden het meest linkse pad. Einde pad rechtsaf. Je komt nu bij de Fusilladeplaats van voormalig kamp Vught. (Meer informatie hierover vind je op het informatiebord aan het einde van de rij palen).

1. Fusilladeplaats Lunet II

Op de fusilladeplaats bij Lunet II zijn in 1944, vlak voor de ontruiming van het kamp, honderden gevangenen om het leven gebracht.


Meer weten? Kijk op www.nmkampvught.nl

2. Vughtse Lunetten

De Lunetten in Vught zijn tussen 1844-1846 aangelegd in opdracht van koning Willem III. Ze maakten, samen met Fort Isabella, deel uit van de zuidelijke verdedigingslinie van 's-Hertogenbosch. De stad vervulde tot in de 20e eeuw een grote militaire en strategische rol.

De Lunetten, gebouwd in de vorm van een halve maan, zijn omringd door een gracht. Totaal zijn er acht aarden verdedigingswerken: Lunet I t/m VIII. De nummers I t/m IV, aangewezen als rijksmonument, zijn nog herkenbaar in het terrein.

Met de komst van nieuwe wapens werd de verdedigingslinie rondom de stad minder belangrijk. Toch zijn de Vughtse Lunetten formeel pas in 1920 opgeheven als verdedigingswerk.


- 

Bij rij houten palen rechtsaf, breed bospad. Kruising linksaf, grachtover blijven volgen (water aan linkerhand). Op vijfsprong linksaf. Bij handwijzer rechtsaf richting "Nationaal Monument Kamp Vught". Na bocht naar links, water aan rechterhand houden. Bij einde gracht op kruising pad rechtsaf naar beneden. Na 30 meter op kruising rechtdoor.

Voor een bezoek aan Nationaal Monument Kamp Vught: volg de handwijzer, zie onderbroken lijn op kaart.

3. Nationaal Monument Kamp Vught & Museum

In de Tweede Wereldoorlog gebruikten de Duitsers de Vughtse Lunetten als concentratiekamp; een donkere periode in de geschiedenis van Vught. Het was destijds het enige concentratiekamp buiten het Derde Rijk en het viel rechtstreeks onder het SS-hoofdkwartier in Berlijn. De omstandigheden in het kamp waren miserabel. De Joodse gevangenen werden uitgehongerd en afgebeeld. Er zaten zo'n 31.000 mensen in Vught gevangen, waarvan er ruim 15.000 zijn gedeporteerd. Zie ook www.nmkampvught.nl (Mk gratis).

- 


Daarna gracht aan linkerhand. Negeer zijpaden. Neem op een vijfsprong het tweede pad van links (licht omhoog). In een bocht naar links ga je scherp rechtsaf naar beneden (pad met klinkerstrook aan het begin). Aan het eind rechtsaf langs het kanaal.
- 


Volg het pad langs het kanaal ca. 1,5 km. Ga onder de brug door en volg pad langs het kanaal nog 90 m. Op driesprong (bij wit paaltje) rechts aanhouden, richting een kleine stuw. Bij water linksaf en na ca. 25 meter omhoog de wal op. Boven op de wal rechtsaf en bij slagboom links pad naar beneden en weer omhoog volgen. Bovenop rechtsaf. Asfaltweg oversteken en het terrein van Isabella opgaan.

4. Fort Isabella

Fort Isabella is aangelegd rond 1618, toen 's-Hertogenbosch nog in Spaanse handen was. Het fort werd vernoemd naar aartshertogin Isabella Clara Eugenia, hertogin van Brabant en dochter van de Spaanse koning Philips II. De wallen zijn toen afgegraven en de gebouwen gesloopt. Alleen de toegangspoort bleef gespaard. Later was het fort onderdeel van de Stelling van Vught en huisvestte het een kazerne. In 1914 werd Fort Isabella opgeheven als verdedigingswerk.


Nu zijn er kleine bedrijven gehuisvest op het terrein.
www.hetfortvught.nl

 Op het terrein van Fort Isabella direct linksaf, klinkerweg. Voor grasveld bij dierenkliniek rechtsaf en in het midden van het grasveld linksaf langs de muziekkiosk en onder een poort door. Daarna het terrein door de toegangspoort verlaten. Klinkerweg rechtdoor. Bij banken rechtsaf de trap op en het spoor oversteken. Aan de overzijde de trap weer af. Loop rechtdoor en steek bij de verkeerslichten (aan linkerzijde) de Vughterweg over.


 Aan overzijde linksaf. Na galerie Jan van Hoof rechtsaf, over een grasstrook en vóór het water linksaf, een graspad volgen langs de Dommel. Bij huisnr. 30 (aan linkerhand) rechtsaf. Volg het asfaltpad om enkele huizen heen. Na huisnr. 28 (staat op muurtje) rechtsaf het pad langs de Dommel vervolgen. Na huisnr. 4 ga je rechtsaf, voetpad langs de Vughterweg. Na 75 m bereik je op de brug een trap naar beneden.

Hier heb je de keuze uit een variant van 1,5 km door het Bossche Broek met een trekpontje (zie 'Variant Bossche Broek') of de hoofdroute over de stadswallen (lees één tekstblokje verder bij 'Vervolg hoofdroute'). Beide routes zijn gemarkeerd, ze zijn even lang.

Variant Bossche Broek (met trekpontje)


 Ga de trap af naar beneden naar het pontje en vaar naar de overzijde (30 m). Aan overzijde links aanhouden. Op de splitsing links aanhouden, langs het hek. Je volgt de wit-rode markering van Dwars door Brabant (als dit pad afgesloten is wegens werkzaamheden ga je via de fietspaden rechtdoor en op het eind naar links richting de binnenstad). Volg de grasdijk langs de stadsgracht tot het einde (ca. 1,3 km). Daarna volg je het onverharde deel naar de verkeerslichten. Hier pak je de wit-rode markering van het Pelgrimspad weer op. Steek de weg aan de linkerzijde over bij de verkeerslichten. Lees verder bij 'Vervolg beide routes'.

Vervolg hoofdroute


 Ga na de brug rechtsaf. Je loopt nu op 'Bastion Vught', langs de kanonnen tot het eind van deze straat.

Wil je het centrum van 's-Hertogenbosch liever overslaan? Volg dan vanaf hier de ongemarkeerde route langs de Dommel naar het station (1 km korter). Lees hieronder bij 'Dommel-variant'. De hoofdroute gaat door het centrum van 's-Hertogenbosch naar het station. Lees verder bij 'Vervolg hoofdroute door centrum'.

Dommel-variant naar station (1 km korter, niet gemarkeerd)


 Aan het eind van Bastion Vught (bij Y) de verkeersweg oversteken. Aan de overzijde kom je op de Sonneveld. Steek direct linksaf de weg over. Na zonnwijzer rechtsaf en aan het eind de fietsbrug over. Ga na de brug rechtsaf, van der Does de Willeboissingel. Na ca. 450 m, bij fietsbrug, rechtdoor. Na ruim 250 m, bij de brug linksaf, Stationsweg. Via zebrapaden oversteken naar het Stationsplein en station 's Hertogenbosch,

Vervolg hoofdroute door centrum


 Aan het eind rechts aanhouden. Volg het pad circa 1 km langs de stadsgracht. Je kijkt uit op het Bossche Broek (rechts).

5. Bossche Vestingwerken

Halverwege kom je langs het Bastionder: een ondergronds informatiecentrum dat in 1634 werd gebouwd als onderdeel van de Bossche vestingwerken. Je komt er alles te weten over de krijgsgeschiedenis van 's-Hertogenbosch en het omliggende landschap van het Groene Woud (adres: Bastionder Oranje 1). Informatie over entree en openingstijden: zie www.vestingstad.com/bastionder

 Op kruising met de Pettelaarseweg (deze weg niet oversteken!) linksaf en via de verkeerslichten de weg oversteken (negeer de wit-rode markering van het Hertogenpad, dat hier rechtsaf gaat!).


Vervolg beide routes


 Je bent nu op Oude Dieze. Na de brug, op splitsing rechts aanhouden, Triniteitstraat. Aan het eind buigt de weg naar links. Je komt nu op de Parade en volgt deze weg daarna met bocht naar rechts.

6. Sint-Janskathedraal

De Sint-Jan is een gotische kruisbasiliek die werd gebouwd tussen 1330 en 1550. Het pand behoort tot de top-100 van de rijksmonumenten in Nederland. Sinds het begin van de bouw kwamen er al pelgrims

naar de kapittelkerk van Sint Jan de Evangelist; er zouden wonderen worden toegeschreven aan een Mariabeeld. In 1559 werd de kerk tot kathedraal verheven. Na de inneming van de stad door Frederik Hendrik werd de Sint-Jan door de protestanten in gebruik genomen. Pas in 1810 kreeg de kerk weer een rooms-katholieke functie. Je kunt de toren beklimmen, zie <http://dagjedenbosch.com>

 Op de kruising bij de Sint-Janskathedraal linksaf. Je bent nu in de Kerkstraat. Volg deze straat ca. 250 m en ga na huisnr 29 (aan je linkerhand) linksaf, Krullartstraat. Deze straat gaat over in de Fonteinstraat. Na Verwersstraat (links) eerste straat rechtsaf (Ridderstraat). Aan het eind linksaf. Je bent nu op de Markt; loop aan de linkerzijde. Loop langs het stadhuis en volg de straat met de bocht naar links. Je komt dan op de Schapenmarkt. Op kruising met 'Achter het verguld harnas' (een straatnaam, aan je linkerhand) rechtsaf, Snellestraat. Ter hoogte van huisnr. 9 ga je linksaf, Stoofstraat.

 Aan het eind rechtsaf, Postelstraat. Bij huisnr. 67 linksaf, Uilenburgstraatje. Na het bruggetje rechtsaf. Je loopt nu op de Uilenburg die na de linkerzijweg overgaat in Molenstraat. Steek de kruising met de Sint Jansstraat over naar de Lepelstraat. Deze straat geheel uitlopen en linksaf, Visstraat (linkerzijde). Na een kruising de brug oversteken en rechtdoor, Stationsweg. Via zebrapaden oversteken naar het Stationsplein en station 's Hertogenbosch.

Deel je ervaringen

en schrijf een review op:

www.wandelnet.nl/wandelroute/128/Vughtse-Lunetten

Alle gegevens in deze beschrijving en op de routekaart gelden onder voorbehoud van wijzigingen en eventuele drukfouten. Wandelnet en NS aanvaarden geen verantwoordelijkheid voor schade die wandelaars op enigerlei wijze zouden kunnen ondervinden door gebruik te maken van deze routebeschrijving en/of kaart of door het wandelen van de route. Niets uit deze uitgave mag worden veeelvoudigd en/of openbaar gemaakt worden door middel van druk, fotokopie, publicatie op internet of op welke andere wijze ook, zonder voorafgaande schriftelijke toestemming van Wandelnet.

Rev: 11/06//26