

NS-wandeling Woldberg Steenwijk

Steenwijk (rondwandeling) 14 km



Inleiding

Wandelnet heeft in samenwerking met de Nederlandse Spoorwegen een serie wandelingen van station naar station samengesteld. Deze NS-wandelingen volgen meestal een deel van een Lange-Afstand-Wandelpad (LAW). Deze route volgt een deel van het Friese Woudenpad (LAW 1-1 Lauwersoog-Steenwijk, 147 km) en Wandelnetwerk WaterReijk. De hoofdroute is **14 km** lang en in te korten tot **9,5 km** of te verlengen tot **17 km**. De hoofd- en verlengde route zijn ongeveer 50% onverhard, de korte route circa 40%.

Aan het begin en eind loop je langs vlakke weilanden door het stroomdal van de Steenwijker Aa. Maar daarachter gaat het land omhoog, opgestuwd tijdens een ijstijd, en kun je genieten van een glooiend landschap. Holle paden, oude lanen, authentieke boerderijen en het prachtige landgoed De Eese. Een afwisselende wandeling waar rust en ruimte overheersen.

Honden zijn aangelijnd toegestaan.

Veel wandelplezier!

Heen- en terugreis

Steenwijk is goed bereikbaar per trein vanuit Zwolle en Leeuwarden. Vanaf station Steenwijk vertrekken 2x per uur treinen naar Zwolle, en meerdere treinen naar Leeuwarden.

Actuele vertrektijden zie www.ns.nl/reisplanner

OV bij inkorten route

Aan de Eesveenseweg zijn een paar bushaltes. Vanaf De Eese kun je via de Van Karnebeekweg naar halte De Eese lopen (2 km). Of ga vanaf Fredeshiem via de Bultweg naar halte Bultweg (1,5 km). Lijnen 18 en 20 rijden vanaf beide haltes naar Steenwijk, ma t/m vr 1x per uur. Op za-zo rijdt lijn 217, 1x per uur. (Reserveer uiterlijk 30 min. voor vertrek via tel-nr: 0800-2802803, de 9292-app of qbuzz.frl/flexov).

Actuele vertrektijden staan op www.ns.nl/reisplanner (ook bustijden).

Horeca

Let op: de openingstijden veranderen regelmatig.

Check ze daarom vooraf op de betreffende site.

- Na ruim 3 km: Theeschenkerij Tuk's T-huis, open van mei t/m sep. wo t/m zo 10-17.30 uur, okt. t/m apr. op za/zo 10-17.30 uur (januari gesloten); www.theehuis-tuk.nl
- Na ruim 9 km (5 km korte route, langste route 13 km): Buitengoed Fredeshiem, meestal open van 10-20 uur; www.fredeshiem.nl en:

Fletcher Hotel De Eese, geopend van 8-22 uur;

www.hoteldeeeese.nl

- Na 11,5 km (korte na 7 km, verlengde route na 15 km): Hotel Huis ten Wolde, dagelijks geopend; www.huistenwolde.nl
- Na 13,5 km: Fletcher Hotel Steenwijk, elke dag geopend; www.fletcherhotelsteenwijk.nl
- Ook de Mac Donalds is elke dag geopend.

Markering van de route

Voor elk tekstblokje staat aangegeven welke markering je op dat moment volgt. Markeringen staan op hekken, verkeersborden, wandelnetwerkpalen, andere paaltjes en soms op bomen. Waar routebeschrijving en markering verschillen, volg je de markering. Tussentijdse veranderingen in het veld worden zo ondervangen. De markering wordt onderhouden door vrijwilligers van Wandelnet en door Routenetwerken Twente.

Wandelnet

In ons land zijn circa 40 Lange-Afstand-Wandelpaden® (LAW's), in lengte variërend van 80 tot 725 km, beschreven en gemarkeerd. Alle activiteiten op het gebied van LAW's in Nederland worden gecoördineerd door Wandelnet. Naast het ontwikkelen en beheren van LAW's behartigt Wandelnet de belangen van alle recreatieve wandelaars op lokaal, regionaal en landelijk niveau. Alle activiteiten worden ondersteund door ruim 900 vrijwilligers, verspreid door het hele land. Meer weten over de LAW's? www.wandelnet.nl

Meldpunt Routes

Markering weg? Blokkade op de route? Meld het ons:

www.meldpuntroutes.nl

Routebeschrijving

Tip: je kunt de route ook met je smartphone volgen.

Download de app van Wandelnet in Google Play of de App Store. Zoek op routenaam en download thuis (wifi) de route. Zorg dat je telefoon is opgeladen en dat je locatiegegevens aanstaan.


1. Vestingstad Steenwijk


De route komt niet door het centrum van Steenwijk, maar het is wel de moeite waard om aan het begin of eind de sfeervolle markt met prachtige Jugendstilpanden te bezoeken. De gele pijlen brengen je vanaf het station (tegenover de loopbrug) naar het centrum. Steenwijk dankt haar naam aan de vele zwerfstenen in de grond rondom de stad. Stadsgrachten, stratenpatroon en stadswallen herinneren aan een roerig




verleden: het beleg en ontzet van de stad tijdens de Tachtigjarige Oorlog.

Verlaat het perron via de stationshal en ga linksaf. Linksaf trap op en via de brug het spoor oversteken. (*Trappen liever vermijden? Loop dan om via het Stationsplein en de spoorwegovergang.*)


 Bijna onderaan de trap (B61, gele route) linksaf en direct weer linksaf langs rijwielstalling. Je komt uit op een fietspad langs het spoor en gaat rechtsaf. Aan het einde van het fietspad linksaf, tegelpad. Vóór een bocht naar rechts de weg oversteken naar het fietspad. Een brug over en rechtdoor. Na de volgende brug linksaf (B45), (Woldmeenthepad), een betonnen fietspad (gele route verlaten).

 Dit pad met een bocht naar rechts volgen tot het einde (B44). Hier rechtsaf, klinkerweg overgaand in asfalt. Na viaduct Hiddinghe (B42) linksaf richting uitkijktoren en theehuis (groene route verlaten).

 Na een weiland en vóór een boswal, bij een paadje met een gele pijl rechtsaf, graspad. (*Let op: ga voor het beklimmen van de uitkijktoren - 131 treden, wel een aanrader - niet rechtsaf, maar loop nog 100 m verder. Keer na het bezoek aan de toren terug naar het graspad.*)

2. Uitkijktoren hoogste punt

Vanaf de opvallende uitkijktoren op de berg aan de rand van het bos heb je een prachtig uitzicht over vestingstad Steenwijk en de omgeving. Bij helder weer zijn zelfs Giethoorn, Nationaal Park De Weerribben en Stadion Heerenveen te zien. De spitse toren van de St. Clemenskerk priemt hoog boven Steenwijk uit. Vlak bij de uitkijktoren ligt een theehuis.

 Het graspad met een bocht naar rechts volgen en het bos in lopen. Volg het pad tussen oude beuken tot aan een holle weg. Hier rechtsaf en op de volgende driesprong (B43) linksaf.

3. De Woldberg

De Woldberg vormt letterlijk het hoogtepunt van de regio WaterReijk. De heuvel van 26 meter hoog is ontstaan in de voorlaatste ijstijd, zo'n 150.000 jaar geleden. Dit gebeurde door opstuwing van de gletsjer die in het huidige dal van de Steenwijker Aa lag. Door het water zijn op de flanken van de Woldberg holle weggetjes uitgesleten.



Je loopt omhoog de Woldberg op via een pad met beuken. Op de top, bij een bank, iets links aanhouden, een holle weg met beuken omlaag volgen. Bij wandelnetwerkpaal het pad met een bocht naar rechts volgen, een dalende beukenlaan. Bij B33 linksaf, een eikenlaan met fietspad.

4. Kaarsrechte wandellanen

De prachtige kaarsrechte lanen die in het bos zichtbaar zijn, getuigen van de verschillende historische landgoederen. Daarnaast zijn er karrensporen van middeleeuwse handelsroutes. Veel wandelpaden zijn verhard met puin uit Rotterdam, na het bombardement in de Tweede Wereldoorlog. In dit puin zat veel kalk, waardoor er veel kalkminnende planten groeien.

Keuze voor korte route of hoofdroute

Aan het eind van de laan (B32) (camping 't Kappie) heb je de keuze uit: de hoofdroute vervolgen (14 km) of de korte route volgen (9,5 km).

Korte route (totaal 9,5 km)



Aan het eind van de laan (B32) rechtsaf. Loop langs de slagboom. Na circa 250 m, voor bord 'Eigen Terrein' links aanhouden. Aan einde pad (B31) (bij huisje 'Hiemsherne') rechtsaf. Lees verder vanaf informatieblokje 7 'Fredeshiem'.


Vervolg hoofdroute (totaal 14 km)




Aan het eind van de laan (B32) linksaf (Bergweg). Neem de eerste weg rechtsaf, Brauweringen. Voorbij een bocht naar links, ga je rechtsaf, een graspad op tussen een sloot en een boswal. Asfaltweg oversteken en rechtdoor langs een bord 'Het Heideveld Steenwijkerwold'. Na circa 200 m linksaf bij een routepaal van het wandelnetwerk. Neem vervolgens het eerste pad rechtsaf. Je komt uit op een betonweg (Woldweg) (B16) en gaat rechtsaf.



Op kruising (B17) rechtdoor, zijpaden negeren. De betonweg gaat na enkele woningen over in een klinkerweg. Bij informatiebord 'Wandelnetwerk Weerribben-Wieden' (B20) gaat de klinkerweg over in een zandweg. Circa 30 m verder, bij B21, rechtsaf een smal pad inlopen en een fietspad kruisen. Aan het eind van het pad rechtsaf en vervolgens met een bocht naar links.

 Aan het eind van het pad linksaf. Ga het eerstvolgende pad rechtsaf. Einde pad scherp linksaf. Je steekt een betonnen fietspad over en gaat op de zandweg rechtsaf.

 Neem het eerste pad linksaf. Je komt uit op een kruising bij een heideveldje (B25) en gaat rechtdoor (oranje route verlaten).


5. Heideveld en grafheuvels Eeserveld

In het bos is door afplaggen een prachtig heideveld ontstaan. Hier liggen acht grafheuvels, die meer dan 3.000 jaar geleden gebouwd zijn. Er zijn eveneens overblijfselen gevonden van karrensporen uit de middeleeuwen, die erop wijzen dat hier destijds een belangrijke (handels)route liep.

Keuze voor verlengde route of hoofdroute

Op de kruising aan het eind van de heide (B24) heb je opnieuw de keus. Wie de verlengde route loopt, komt langs Huis De Eese, een prachtig familielandgoed (totale lengte 17 km). *Let op: op het landgoed is de markering beperkt.* Wie de hoofdroute vervolgt, maakt een wandeling van totaal 14 km (zie Vervolg hoofdroute).


Verlengde route langs Huis De Eese

 Op de kruising aan het einde van de heide (B24) linksaf. Aan einde pad (B23) rechtsaf, een half verharde bosweg (Woldweg). Een slagboom passeren en de weg circa 750 m volgen. Voorbij een bocht naar links nog circa 150 m doorlopen en eerste pad rechtsaf. Op splitsing bij 'De Schapenwal' links aanhouden, een puinweg op.

Vóór een slagboom bij bord 'strikt privé', links aanhouden. Na 30 m rechtsaf, graspad. Vóór Huis De Eese langs, meebuigen naar rechts en op de oprijlaan linksaf richting boerderij.

6. Landgoed de Eese

Landgoed De Eese is een prachtig familielandgoed van circa 800 hectare. Vanwege de bijzondere gebouwen en karakteristieke lanenstructuur is het landgoed een cultuurhistorische buitenplaats. Het landgoed ligt op het snijpunt van de provincies Overijssel, Drenthe en Friesland. Op het landgoed ligt een door een gracht omringd oud slot, waarop het jaartal 1619 is vermeld.

 Op de asfaltweg rechtsaf (Jhr. Van Karnebeeklaan). (*Het Friese Woudenpad gaat hier rechtdoor.*) Volg nu de wit-rode markering met NS-logo. Na 80 m het fietspad rechts van de weg nemen. Op de eerste kruising met een

bosweg (dat is na circa 200 m) rechtsaf; rechts is een weiland en links een bos.

De weg loopt later door een sparrenbos, zijwegen negeren. Langs een slagboom en rechtdoor.



Op een vijsprong scherp rechtsaf en het eerste pad linksaf. Op een kruising tussen heideveldjes linksaf en het pad naar rechts langs de heide volgen. Ruiterspad oversteken. Op een kruising met bankje rechtdoor en 20 m verder op de kruising rechtsaf. Bij B27 rechtdoor. Lees verder bij **, onder het kopje 'Vervolg hoofdroute en verlengde route'.

Vervolg hoofdroute



Ga op de kruising aan het einde van de heide (B24) rechtsaf en houd het heideveld met enkele grafheuvels aan je rechterhand. Steek een ruiterspad over en houd op een driesprong bij B27 rechts aan. Hier verlaat je de paarse route. Ga voor het vervolg van de beschrijving naar de alinea direct hieronder: 'Vervolg hoofdroute en verlengde route', vanaf **.

Vervolg hoofdroute en verlengde route



** Ga op de kruising (B26) (scherp) linksaf (*let op: de voor jou relevante markering staat op de achterzijde van de paal!*). Je volgt nu de wit-rode markering van het Friese Woudenpad.

Volg de omhooglopende weg. Op de volgende splitsing rechts aanhouden. Langs slagboom, weilanden steeds aan je rechterhand houden. Vóór het fietspad rechts aanhouden langs het weiland. Neem de eerste boslaan linksaf, een dalende laan. Na het fietspad, rechtsaf. Bij een bank rechts aanhouden en na 50 m linksaf, een bospad op (fietspad negeren). Volg dit pad zoveel mogelijk rechtdoor.






Op klinkerweg linksaf, langs huisje 'Hiemsherne'. Bij B31 rechtdoor. Je verlaat de wit-rode markering van het Friese Woudenpad en volgt de paarse route.

Vervolg korte, hoofd- en verlengde route

7. Fredeshiem

In 1929 werd het 'Friesch Doopsgezind Broederschapshuis Fredeshiem' opgericht. Fredeshiem, het 'erf van vrede', deed vroeger dienst als broederschapshuis. Tegenwoordig is Fredeshiem een accommodatie waar vooral gezinnen en groepen

verblijven. Het terras is uitermate geschikt voor een kop koffie of een maaltijd.

-  Bij Buitengoed Fredeshiem (B30, startpunt De Bult) rechtdoor. Aan het eind van de weg rechtsaf, een zandweg met fietspad ernaast. Blijf steeds het zandpad volgen. Bij B34 linksaf. Zijpaden negeren.
-  Op een driesprong rechts aanhouden. Aan het einde van het pad rechtsaf, zandweg met fietspad. Dit zandpad gaat over in een klinkerweg (Onderduikersweg). Volg het pad tot B47 (blauwe route verlaten). De weg met een bocht naar links vervolgen.
-  Aan het eind rechtsaf, onder de snelweg door en een weg kruisen. Vóór de brug (B46) rechtsaf, een fietspad langs het water. Volg het pad met een bocht naar links totdat je een brug bereikt aan je linkerhand (B45).
-  De brug naar links oversteken en rechtdoor. Je steekt nogmaals een brug over. Een weg oversteken en linksaf over een tegelpad. Na een parkeerterrein rechtsaf over het fietspad en links afbuigen langs het spoor. Bij B61 rechtsaf via de voetgangersbrug over het spoor. Via deze brug bereik je de perrons van station Steenwijk, het eindpunt van de NS-wandeling.
-  Als je de gele pijlen blijft volgen, kom je op de Markt in het centrum van Steenwijk.

Deel je ervaringen

en schrijf een review:

www.wandelnet.nl/wandelroute/657/Woldberg-Steenwijk/review

Alle gegevens in deze beschrijving en op de routekaart gelden onder voorbehoud van wijzigingen en eventuele drukfouten. De route en de beschrijving van deze NS-wandeling werden met de grootst mogelijke zorgvuldigheid samengesteld. Wandelnet en NS aanvaarden echter geen verantwoordelijkheid voor schade die wandelaars op enigerlei wijze zouden kunnen ondervinden door gebruik te maken van deze routebeschrijving en/of kaart of door het wandelen van de route. Niets uit deze uitgave mag worden veelevoudigd en/of openbaar gemaakt worden door middel van druk, fotokopie, publicatie op internet of op welke andere wijze ook, zonder voorafgaande schriftelijke toestemming van Wandelnet.

Rev: 15/12/24