

NS-wandeling Den Haag

Den Haag – Scheveningen 8-19 km



Inleiding

Wandelnet heeft in samenwerking met de Nederlandse Spoorwegen een serie wandelingen van station naar station samengesteld. De NS-wandelingen volgen meestal een deel van een Lange-Afstand-Wandelpad (LAW) of Streekpad. Deze route volgt het Marskramerpad (LAW 3, Bad Bentheim-Den Haag, 360 km) en het Nederlands Kustpad (LAW 5-2, Hoek van Holland-Den Oever/Den Helder, 233/252 km).

Vanaf Den Haag Centraal wandel je langs de Hofvijver met uitzicht op het Binnenhof, langs het Vredespaleis en door de Scheveningse Bosjes. Daarna volgen het Kurhaus, de boulevard en het strand van Scheveningen. Per tram kun je vanaf hier (na **8 km**) terug naar Den Haag Centraal. Je kunt ook via de Waalsdorpervlakte, landgoed Clingendael en het Haagse Bos doorlopen naar het station (**19 km**, of **17 km** zonder strand en boulevard).

Omdat honden in sommige parken verboden zijn (ook aangeliend niet), is het beter om de hond thuis te laten. Veel wandelplezier!

Heen- en terugreis

Den Haag Centraal is per trein bereikbaar vanuit Gouda/Utrecht, Leiden en Rotterdam (meerdere treinen per uur). Vanaf het Kurhaus rijdt tram 9 in 15 minuten naar station Den Haag Centraal terug. Vanaf Den Haag Centraal vertrekken meerdere treinen per uur richting Gouda/Utrecht, Leiden en Rotterdam. Actuele vertrektijden: www.ns.nl/reisplanner.

OV bij inkorten route

De eerste 8 km kun je de route op diverse plaatsen inkorten door de tram te nemen, bv. bij het Vredespaleis. De lange route kun je afbreken door op het kruispunt Leidsestraatweg-Waalsdorperlaan (halte Louwman Museum) Q-liner 385 te nemen (ma-za 2 x per uur, zo 1 x per uur). Vanaf de Bezuidenhoutseweg rijdt bus 43 en 44 naar het station (4x per uur). Voor actuele vertrektijden zie www.ns.nl/reisplanner (ook bus- en tramtijden).

Horeca

Let op: de openingstijden veranderen regelmatig.

Check ze daarom vooraf op de betreffende site.

- Rond het station en centrum Den Haag: diverse gelegenheden. Centrum: bv. op het Plein, Buitenhof, Denneweg en tegenover het Vredespaleis.
- Na 6 km, in het Westbroekpark (circa 150 m van de route af): Theeschenkerij De Waterkant, open van Koningsdag tot Prinsjesdag 10-21 uur, www.dewaterkant.nl

- Eveneens na 6 km biologisch restaurant en zorgmoestuin Greens, di – zo 9-17 uur
- Na 8 km zijn er diverse horecagelegenheden langs de boulevard van Scheveningen.
- Na 9 km 't Pompke food and drink, Pompstationsweg 2, di – zo 9-17 uur, www.pompke.nl
- Na 12,5 km in stadspark Clingendael: Theeschenkerij IJgenweis, eind mrt. - eind okt. dagelijks open 10-17 uur; www.ijgenweisclingendael.nl
- Na 14,5 km: Chalet Ten Bosch, open van di-zo 10-17.30 uur, ma gesloten. www.chalettenbosch.nl

Musea

Musea aan of in de buurt van de route (gratis toegang met Museumkaart, behalve Escher in het Paleis):

1. Kinderboekenmuseum en Letterkundig museum (Prins Willem-Alexanderhof 5).
2. Museum Meermannno (Prinsessegracht 30).
3. Bredius museum (Lange Vijverberg 14).
4. Haags Historisch Museum (Korte Vijverberg 7).
5. Mauritshuis (Korte Vijverberg 8).
6. Gevangenpoort (Buitenhof 33).
7. Escher in het Paleis (Lange Voorhout 74).
8. Panorama Mesdag (Zeestraat 65).
9. Museum voor communicatie (Zeestraat 82).
10. Mesdag museum (Laan van Meerdervoort 7F).
11. Muzee Scheveningen (Neptunusstraat 90).
12. Beelden aan Zee (Harteveltstraat 1).
13. Louwman Automobiel Museum (Leidsestraatweg 57).

Markering van de route

Het Marskramerpad en Nederlands Kustpad zijn wit-rood gemarkeerd. Voor elk tekstblokje staat aangegeven welke markering je volgt. Ze staan op hekken, verkeersborden, paaltjes en soms op bomen. Waar routebeschrijving en markering verschillen, volg je de markering. Tussentijdse veranderingen in het veld worden zo ondervangen. De markering wordt onderhouden door vrijwilligers van Wandelnet.

Wandelnet

In ons land zijn circa 40 Lange-Afstand-Wandelpaden® (LAW's), in lengte variërend van 80 tot 725 km, beschreven en gemarkeerd. Alle activiteiten op het gebied van LAW's in Nederland worden gecoördineerd door Wandelnet. Naast het ontwikkelen en beheren van LAW's behartigt Wandelnet de belangen van alle recreatieve wandelaars op lokaal, regionaal en landelijk niveau. Alle activiteiten worden ondersteund door ruim 900 vrijwilligers, verspreid door het hele land. Meer weten over de LAW's? www.wandelnet.nl

Meldpunt Routes

Markering weg? Blokkade op de route? Meld het ons: www.meldpuntroutes.nl

Routebeschrijving

Tip: je kunt de route ook met je smartphone volgen. Download de app van Wandelnet in Google Play of de App Store. Zoek op routenaam en download thuis (wifi) de route. Zorg dat je telefoon is opgeladen en dat je locatiegegevens aanstaan.

1. Den Haag

's-Gravenhage is ontstaan rond het Binnenhof met een grafelijk slot waarvan de bouw begon onder graaf Willem II (1228-1256). De Ridderzaal is het markantste deel. De Hofvijver is van oorsprong een duinmeertje, gevoed door de Haagse Beek. Ten noorden van de Hofvijver ligt voornamelijk zandgrond, waar edelen en notabelen hun huizen en paleizen bouwden. Op de veengronden ten zuiden van het Binnenhofcomplex vestigden zich handwerkslieden en handelaren.



Ga op station Den Haag Centraal aan het eind van het perron de stationshal in en dan linksaf. Na het verlaten van de stationshal aan de zijde van de Rijnstraat vóór de tramrails rechtsaf. Op de kruising met een drukke verkeersweg (Bezuidenhoutseweg) rechtdoor.



Aan overzijde weg linksaf. Kruis de tramrails en ga het tweede asfaltpad rechtsaf (voetpad ter linkerzijde van fietspad (Laan van Reagan en Gorbatsjov). Doorlopen tot de Bosbrug en daar linksaf. Parallelweg (Prinsessegracht) bij voetgangerslichten oversteken, Korte Voorhout in richting het Nationale Theater en de Koninklijke Schouwburg. Doorlopen tot de zijstraat langs de Hofvijver (Korte Vijverberg). Steek deze straat over en vervolg je weg over het schelpenpad langs de Hofvijver.

2. Mauritshuis en Binnenhof

Als je vlak voor de vijver linksaf gaat, kom je na 100 m bij het Mauritshuis (rechts), een ontwerp van Jacob van Campen en Pieter Post. Het werd gebouwd rond 1640 voor de gouverneur-generaal van Nederlands Brazilië. Eerst was het een staatshotel voor gasten van de Staten-Generaal, maar sinds 1822 doet het dienst als museum. Je kunt er schilderijen zien van Vermeer, Rembrandt, Frans Hals, Jan Steen en Paulus Potter. Het Binnenhof is sinds 1588 in gebruik als regeringscentrum; tot medio 2027 wordt het gerenoveerd.

Rondleidingen worden tot die tijd alleen gegeven op de tijdelijke locaties. www.prodemos.nl



Aan het eind van het schelpenpad rechtsaf de Lange Vijverberg oversteken, Kneuterdijk (links is Museum de Gevangendoor en galerij Prins Willem V). Deze weg met een bocht naar rechts volgen. (Paleis Noordeinde bezoeken? Ga dan in de bocht linksaf, Heulstraat, en vervolgens rechtsaf, Noordeinde.)

3. Kneuterdijk

In de tijd van ridders en graven was de Kneuterdijk middelpunt van steekspelen en toernooien. Later lieten edelen, ambassadeurs en hoge ambtenaren hier hun voorname woonhuizen en stadskastelen bouwen (nr. 6 Johan de Witt; nr. 13 de heren van Wassenaer van Duyvenvoorde, nr. 20 Jacob Cats en nr. 24 Johan van Oldenbarnevelt).

Paleis Kneuterdijk is in 1717 gebouwd voor de heren Van Wassenaer-Obdam. Koning Willem II woonde er tot zijn dood (1849). Het 'witte paleisje' maakt nu deel uit van de gebouwen van de Raad van State.



Volg het middenpad van de Lange Voorhout. Aan het eind linksaf, langs Hotel des Indes, de Vos in Tuinstraat in. Deze weg gaat over in Denneweg; zijwegen negeren.

4. Paleis Lange Voorhout

Diverse generaties van de Oranje-familie lieten in Den Haag hun paleizen bouwen. Paleis Lange Voorhout is het voormalige winterverblijf van Koningin Emma. Sinds 2002 is het Eschermuseum in het paleis gevestigd.



Aan het eind op de kruising met brug linksaf, Mauritskade (loop aan rechterzijde van de weg). Op kruising rechtsaf en brug oversteken (Nassaulaan). Na 150 m linksaf, Sophialaan. Voetpad aan linkerzijde volgen. Op kruising met Alexanderstraat rechtdoor, Sophialaan vervolgen en Plein 1813 passeren. Aan het einde van de weg rechtsaf, Zeestraat (Panorama Mesdag, Zeestraat 65). Op kruising Laan van Meerdervoort/Javastraat schuin linksaf, Scheveningseweg. Even verder ligt links het Vredespaleis.

5. Vredespaleis

In het Vredespaleis zijn het Internationaal Gerechtshof en het Permanent Hof van Arbitrage gevestigd. Het paleis, gebouwd tussen 1907-1913, is gefinancierd met een gift van \$ 1,5 miljoen van de Amerikaanse staalmagnaat Andrew Carnegie.

De Scheveningseweg, aangelegd in 1665, was een van de eerste verharde wegen in deze regio. Het bezoekerscentrum is vrij toegankelijk (ma gesloten). www.vredespaleis.nl

Volg het voetpad (rechts naast fietspad) langs de Scheveningseweg met een bocht mee naar rechts tot aan de kruising met Burg. Patijnlaan en café De Oude Tol. Ga hier rechtdoor, voetpad op met het café aan je rechterhand. Voetpad rechtdoor vervolgen (parallel aan de trambaan) tot kruising met de Ary van der Spuyweg en ingang Scheveningse bosjes. Steek via het zebrapad de weg over en ga rechtsaf. Ga vóór het borstbeeld van Constantijn Huygens langs en loop de Scheveningse Bosjes in.

6. Scheveningse Bosjes

Ooit behoorden de bosjes tot het grafelijk jachtterrein, maar met de groei van het chique Den Haag veranderde het al snel in een prestigieus park. De grote Corsicaanse dennen zijn geplant rond 1910. Spechten, zangvogels en vleermuizen komen er graag. De lange route komt ook langs de Nieuwe Scheveningse Bosjes, geplant in de jaren 30 van de vorige eeuw als werkverschaffing voor werklozen. Tijdens de Tweede Wereldoorlog werd het glooiende duinbos door de Duitsers grotendeels geroid om een breder schootveld te krijgen. Na de oorlog is het gebied opnieuw ingeplant.

Na 50 m op een viersprong schuin linksaf; alle onverharde paden negeren. Een watertappunt en speelweide passeren. Op een driesprong schuin rechts aanhouden en even verder op een vijsprong schuin links afslaan (= tweede pad van links). Op de volgende vijsprong, bij knooppunt 66 (kp66), schuin linksaf (= tweede pad van links). Blijf het stijgende en dalende verharde voetpad door het dichte bos steeds volgen en kruis daarbij vijf keer een fiets- c.q. voetpad. Doorlopen tot drukke verkeersweg. Deze recht oversteken, daarna (schuin) rechts omlaag langs het Nederlands-Indisch monument. Bij een vijver linksaf, pad langs het water volgen en zijpaden negeren.

Het pad gaat aan het eind omhoog en komt uit op een klinkerweg met kp64. Hier rechtsaf, bocht naar rechts volgen tot vlak voor een (paddentrek-) slagboom. Ga voor de slagboom linksaf door een hekje een voetpad in. Doorlopen tot boven op de heuvel, dan schuin rechts naar beneden tot aan een asfaltweg. Houd hier links aan tot de Haringkade. Steek deze over en ga rechtsaf, een brug over en direct weer linksaf, Cremerweg. Nogmaals een brug oversteken. Na het standbeeld van Pieter Jelles Troelstra linksaf, een verhard voetpad volgen door het Westbroekpark.

7. Westbroekpark

Het Westbroekpark doet in stijl en aanleg sterk denken aan een Engels landschapspark met boomgroepen, ruime gazons, waterpartijen, bloeiende heesters en vaste planten. Het park werd in de jaren 20 van de vorige eeuw aangelegd. Pronkstuk is het rosarium, waar van juni tot eind september zo'n 20.000 rozen bloeien. De ingang van het Rosarium is na restaurant Westbroekpark.

In het Westbroekpark staat een **watertappunt**; je komt er onderweg meer tegen. Ze worden in het hele land geplaatst op initiatief van de waterbedrijven; in Den Haag is dat Dunea. Je kunt er gratis water tappen; een moderne variant van de oude dorpspomp.

Er zijn al bijna 2000 tappunten in ons land, zowel in steden als op het platteland.

Het voetpad door het Westbroekpark 600 m volgen. Het park bij restaurant Westbroekpark (met watertappunt) weer uit lopen. Ga hier schuin rechtsaf een klinkerweg op (Kapelweg). Op kruising met Nieuwe Duinweg rechtdoor, Kapelweg vervolgen. Op het Kapelplein rechtsaf, de Kapelweg vervolgen tot aan de voorrangsweg (Nieuwe Parklaan). Steek deze weg over. *(Liever lopend terug naar het station en de kust overslaan? Ga hier rechtsaf. Lees verder onder het kopje 'Noordelijke route', zie 2e alinea bij **; de route is dan 17 km totaal.)*

Aan overzijde van de weg linksaf (kp35), rechterzijde van de Nieuwe Parklaan volgen. Circa 600 m rechtdoor lopen tot kruising bij het politiebureau (voorbij bocht naar rechts). Hier linksaf, Nieuwe Parklaan oversteken en rechtdoor, linkerkant van de Kurhausweg aanhouden. Bij de verkeerslichten rechtdoor, Gevers Deynootweg oversteken. Rechtdoor over het Gevers Deynootplein. Vóór het

Kurhaus rechtsaf en even verder linksaf, Palacestraat, tot aan de wandelpromenade langs de boulevard (kp58).


8. Kurhaus


In 1818 stond op de plek van het Kurhaus een houten badhuis dat na 70 jaar vervangen werd door het befaamde Kurhaushotel. Het hotel groeide uit van deftig kuuroord tot hét middelpunt van het stadse nachtleven. Wereldberoemde artiesten traden er op en tal van filmsterren en vorsten verbleven in het hotel. Vlakbij ligt het Circustheater, waar ook veel artiesten optraden.


Hier eindigt de korte route van 8 km. Je kunt hier tram 9 pakken (vanaf tramhalte Kurhaus, Gevers Deynootweg) naar station Den Haag Centraal.

Maar je kunt ook verder wandelen via duinen, bossen en parken aan de noordkant van de stad naar station Den Haag Centraal, zie 'noordelijke route' hieronder.

Noordelijke route naar Den Haag Centraal (nog 11 km)

 Loop vanaf de Boulevard met kp58 door de Palacestraat terug naar het Kurhaus tot aan het Gevers Deynootplein. Dit plein schuin rechts oversteken. Bij de verkeerslichten rechtdoor, Gevers Deynootweg oversteken en de Kurhausweg weer in. Bij het politiebureau rechtdoor, Nieuwe Parklaan oversteken en direct rechtsaf, Nieuwe Parklaan. Deze weg ruim 600 m volgen tot huisnr. 107. Loop rechtdoor.

 ** Na de kerk (overzijde) de Nieuwe Duinweg oversteken en deze linksaf ingaan. Op de kruising rechts, Badhuisweg. Na 10 m via zebrapad de weg oversteken en aan overzijde rechtsaf. Na 100 m de Brusselselaan oversteken en het voetpad op door de Nieuwe Scheveningse Bosjes. In de Nieuwe Scheveningse Bosjes volg je het wandelknooppuntennetwerk.

 Volg het asfaltpad ruim 200 m en ga 30 m na een zitbank linksaf een slingerend asfaltvoetpad op. Na 150 m op splitsing schuin rechts aanhouden, kp 45 aan je linkerhand passeren en voetpad door het bos volgen. Aan het eind van het pad kom je op een kruising van asfaltpaden. Ga hier linksaf en volg het asfaltvoetpad. Na een watertappunt het bos verlaten en de Doorniksestraat oversteken. Fietspad rechtdoor volgen langs de klinkerweg

(Pompstationsweg). Links is de gevangenis van Scheveningen.

9. Gevangenis


In de Penitentiare Inrichting Haaglanden zaten tussen 1940-'45 veel verzetsstrijders gevangen. De inrichting werd daarom ook wel Oranjehotel genoemd. In het VN-gedeelte van de huidige gevangenis verblijven onder andere verdachten van het Joegoslavië-tribunaal.


Drinkwater

Door de filterende werking van zand dienen de duinen niet alleen als zeewering, maar ook als drinkwater voor de inwoners van Den Haag - sinds 1874. De zoetwatervoorraad, door eeuwen neerslag gevormd, slonk echter snel. Vanaf 1955 werd voorgezuiverd rivierwater ingelaten vanuit de Lek. Tegenwoordig gebeurt dat vanuit de Maas.

Spoor naar Scheveningen

Het witte gebouwtje aan de overkant van de Van Alkemadelaan was vroeger de halte 'Wittebrug-Pompstation' aan de spoorlijn tussen Scheveningen en Rotterdam Hofplein, de eerste geëlektrificeerde spoorlijn van ons land. Wegens tegenvallende reizigers aantallen in de naoorlogse jaren werd de lijn tussen Scheveningen en Voorburg in 1953 opgeheven.


 Aan het eind de verkeersweg (Van Alkemadelaan) oversteken (kp43). Ga rechtsaf via het fietspad, Maurits Kiekpad. Volg het klinkerweggetje 350 m tot de eerste zijweg. Ga hier linksaf richting kp81 en ga 5 m verder, vóór hekwerk, rechtsaf het voetpad op. Volg dit pad pal langs het hekwerk circa 1 km. Op voorrangsweg linksaf richting Monument Waalsdorp. Bij de rotonde rechtsaf en na de ingang van TNO rechtdoor via wildrooster een fietspad op, omhoog. In bocht naar rechts komt schuin van links beneden, vanaf de Waalsdorpervlakte, het Nederlands Kustpad weer uit op deze NS-wandeling (kp21).

 Volg de bocht naar rechts en steek via een fietsecoduct de Noordelijke Randweg over. Het Theo Mann-Bouwmeesterpad kruisen en rechtdoor via de asfaltweg. Op de kruising met Y-64839/1 (fietsknooppunt 34) rechtsaf het verharde fietspad op. Na circa 125 m, bij bordje Landgoed Clingendael rechtdoor en na circa 30 m linksaf, zandpad. Na 50 m kom je uit op een breed bospad; ga hier rechtsaf.


10. Clingendael

De welgestelde familie Doublet ontwikkelde de 16e-eeuwse hofstede in de 17e eeuw tot een buitenplaats van allure. Sinds 1953, toen de gemeente Den Haag het landgoed aankocht, is het vrij toegankelijk.

De tuinen hebben van oorsprong een Franse, geometrische stijl. Begin 19e eeuw is het park door Zocher opnieuw ingericht in de Engelse landschapsstijl: een glooiend landschap met romantische doorkijkjes. In het park bevindt zich de beroemde 'Japanse tuin' (open mei-half juni en 2e helft oktober). In het voorjaar geven rododendrons het Sterrenbos kleur. In het park staan bomen van meer dan 150 jaar oud.

 Na circa 250 m op kruising linksaf. Bij kp24 rechtdoor en verderop rechtsaf over een witte brug (zijpaden negeren). Op een splitsing voor het water schuin links aanhouden. Op kruising rechtdoor naar het theehuis. *(Voor een bezoek aan de Japanse tuin: hier rechtsaf en na 80 m linksaf bruggetje over. Loop dezelfde weg terug naar het theehuis.)*

Einde weg linksaf, langs Theeschenkerij IJgenweis, water aan rechterhand (met watertappunt). Bij het tweede bruggetje rechtsaf (na brug, pad rechts negeren). Daarna op splitsing linksaf. Weer een bruggetje passeren. Na circa 75 m rechtsaf brug over, Clingendael verlaten.


 Direct na de brug linksaf, fietspad op. Na weer een brug gaat het fietspad over in een klinkerweg (Van Brienenlaan). Loop rechtdoor tot aan de Waalsdorperlaan. Ga hier rechtsaf. Neem het schelpenpad rechts langs de sloot. Ga vóór een woning linksaf een bruggetje over, en daarna weer rechtsaf de weg langs de huizen volgen. Na huisnr. 1 rechtsaf, een bruggetje over en pad naar links volgen (langs Amerikaanse ambassade aan rechterhand). Aan het eind de brug over. Je komt uit op de Benoordenhoutseweg met rechts een bushalte *(lijn 90 en 385 naar Den Haag Centraal)*. De drukke weg schuin rechtdoor oversteken (Leidsestraatweg) en Chalet Ten Bosch passeren; ga hier links lopen. Na een flatgebouw (Chateau Bleu) het fietspad schuin naar links, het Haagse Bos in. Op kruising met oprijlaan van Huis ten Bosch rechtdoor.


11. Huis ten Bosch


Midden in het Haagse Bos ligt Paleis Huis ten Bosch, in de 17e eeuw gebouwd in opdracht van Prins Frederik Hendrik als geschenk voor zijn echtgenote Amalia van Solms. Het was een sober huis in renaissancestijl. De barokke gevel dateert van een verbouwing in 1734.

Het huis kreeg twee zijvleugels, waardoor het veranderde in een statig paleis. Willem V gaf het paleis een Aziatisch tintje door er een Chinese en Japanse kamer in aan te brengen. Na de Franse inval in 1795 was Huis ten Bosch een tijdje in gebruik als gevangenis. Van 1981 tot 2014 woonde koningin Beatrix met haar gezin in het pand. Sinds 2019, na de renovatie, woont koning Willem-Alexander er met zijn gezin.

De vijver van Huis ten Bosch kreeg een legendarische betekenis toen prins Willem-Alexander er tijdens het schaatsen in 2001 zijn vriendin Máxima ten huwelijk vroeg. Paleis en tuin zijn niet toegankelijk voor publiek.

 Na 100 m op een kruising linksaf en direct rechtsaf, schelpenpad. Dit pad steeds rechtdoor volgen, langs een vijver (rechts). Aan het eind van het pad, voor een volgende vijver, rechtsaf. Ga een bruggetje over en direct daarna linksaf. Nu even de waterkant volgen. Bij het volgende (hoge) bruggetje over de vijver linksaf. Neem vervolgens het eerste pad rechtsaf langs de vijver. Steeds rechtdoor, tot aan een drukke weg, Laan van Nieuw Oost-Indië.

 Deze weg recht oversteken en het voetpad blijven volgen. Even verder op een driesprong links aanhouden. Steeds rechtdoor, zijpaden negeren. Na 600 m, bij de rand van het Haagse Bos, rechtdoor. Steek tweemaal de verkeersweg+fietspad (Boslaan) over en ga rechtdoor over het voetpad aan de rechterzijde van het fietspad met een flauwe bocht naar links. Na een brug rechtdoor, je verlaat nu het Nederlands Kustpad.

 Loop door tot de verkeersweg (Bezuidenhoutseweg) en steek deze over. Aan de overzijde rechtsaf en na 100 meter linksaf, een voetpad tussen het bouwterrein en het Babyloncomplex. Je komt uit op het Anna van Buurenplein, ga hier rechtsaf station Den Haag Centraal in.

Deel je ervaringen
en schrijf een review:

www.wandelnet.nl/wandelroute/675/Den-Haag/review

Alle gegevens in deze beschrijving en op de routekaart gelden onder voorbehoud van wijzigingen en eventuele drukfouten. De route en de beschrijving van deze NS-wandeling werden met de grootst mogelijke zorgvuldigheid samengesteld. Wandelnet en NS aanvaarden echter geen verantwoordelijkheid voor schade die wandelaars op enigerlei wijze zouden kunnen ondervinden door gebruik te maken van deze routebeschrijving en/of kaart of door het wandelen van de route. Niets uit deze uitgave mag worden veeelvoudigd en/of openbaar gemaakt worden door middel van druk, fotokopie, publicatie op internet of op welke andere wijze ook, zonder voorafgaande schriftelijke toestemming van Wandelnet.

Rev: 10/1/26