

### Voordat je gaat wandelen...

#### **Inleiding**

De OV-stapper Holterberg volgt grotendeels het Pieterpad (LAW 9, Pieterburen - St. Pietersberg, 492 km). De wandeling begint op station Nijverdal en eindigt na 14 km op station Holten. De route doorkruist een waardevol heidegebied, de enige plek in Nederland waar het (bedreigde) wilde korhoen nog voorkomt. Je wandelt verder door de bossen van landgoed 'De Noetselerberg'. Soms is het flink klimmen, maar de route gaat steeds over goed begaanbare paden. Honden zijn aangelijnd toegestaan.


#### **Routebeschrijving**

De beschrijving van de route is in kleinere stukken opgedeeld. De tekst van de routebeschrijving wordt afgewisseld met achtergrondinformatie over bezienswaardigheden, cultuurhistorie, natuur en landschap. Deze informatie is blauw gedrukt en wordt met nummers aangeduid. De nummers bij de tekst vind je terug op het kaartje.

#### **Markering van de route**

De eerste 2,75 km vanaf station Nijverdal tot het bereiken van het Pieterpad is de route gemarkeerd met wit-rode LAW tekens die voorzien zijn van het NS-logo of van de tekst OV stapper. De rest van de route is gemarkeerd met het wit-rode teken van het Pieterpad. Verder zijn in de beschrijving ter verduidelijking een aantal wandelknooppunten opgenomen. Deze hebben allen bovenaan in een oranje kader het witte knooppuntnummer staan (bijv: G77). In de onderstaande beschrijving van de wandeltocht wordt de markering als volgt weergegeven:

 Route is onderdeel van het Pieterpad.

 Markering met NS-logo of OV stapper aanduiding.

#### **Horeca onderweg**

In het centrum van Nijverdal en Holten zijn meerdere horecagelegenheden. Op de route kom je voorbij de volgende horeca:

Na 2 km: Buitencentrum Sallandse Heuvelrug met café-restaurant. Dagelijks geopend van 10-17 uur. [sallandseheuvelrug.nl/bezoekerscentrum](http://sallandseheuvelrug.nl/bezoekerscentrum).

Naast het Buitencentrum ligt Restaurant De Sallandse Berg, dagelijks open vanaf 10 uur. Van sep t/m jun op ma gesloten; [desallandseberg.nl](http://desallandseberg.nl).

Na 12 km kom je langs de volgende horeca:

- Restaurant Hollywood Holten, Holterbergweg 11.

Open van do t/m zo vanaf 12 uur

[restauranthollywood.nl](http://restauranthollywood.nl)

- Buitengewoon Holten, Holterbergweg 11A. In mrt t/m okt open vanaf 10:30 tot 18 uur, op vr gesloten. Van nov t/m feb ook op do gesloten. [buitengewoonholten.nl](http://buitengewoonholten.nl).

- Hotel Gasterij 't Losse Hoes', Holterbergweg 14, Geopend di t/m zo vanaf 11 uur. [www.hetlossehoes.nl](http://www.hetlossehoes.nl).

Ongeveer 1 km voor station Holten ligt Hotel-Restaurant Hoog Holten, Forthaarsweg 7. Alle dagen open vanaf 9 uur. [www.hoogholtent.nl](http://www.hoogholtent.nl).

#### **Treinreis terug**

Er vertrekken vanaf station Holten op ma t/m vr twee treinen per uur richting Deventer en richting Almelo, op za en zo één trein per uur. Kijk voor actuele vertrektijden op [ns.nl](http://ns.nl).

#### **Wandelnet**

In ons land zijn circa 40 Lange-Afstand-Wandelpaden® (LAW's), in lengte variërend van 80 tot 725 km, beschreven en gemarkeerd. Alle activiteiten op het gebied van LAW's in Nederland worden gecoördineerd door Wandelnet. Naast het ontwikkelen en beheren van LAW's behartigt Wandelnet de belangen van alle recreatieve wandelaars op lokaal, regionaal en landelijk niveau. Alle activiteiten worden ondersteund door zo'n 900 vrijwilligers, verspreid door het hele land. Meer weten over de LAW's? Kijk op: [www.wandelnet.nl](http://www.wandelnet.nl).


#### **Meldpunt Wandelen**


Markering weg? Blokkade op de route? Meld het ons! [www.meldpuntroutes.nl](http://www.meldpuntroutes.nl)

### Beschrijving van de Wandeling

#### **1. Nijverdal**


Nijverdal werd in 1836 als fabrieksdorp gesticht waar het riviertje de Regge kruist met de weg Zwolle-Almelo. De loodzware balen ruwe katoen, grondstof voor de textielindustrie, kwamen hier via Harlingen, de Vecht en de Regge terecht in de fabrieken en pakhuizen.

 Verlaat het perron via trap of lift en ga via loopbrug richting zuid-/centrumzijde het station uit. Hou rechts aan en direct linksaf langs plantsoentje naar de winkelstraat, Grote Straat, Deze op kruising rechtdoor oversteken, Maximastraat. Eerste straat rechtsaf, Willem Alexanderstraat. Het Henri Dunantplein rechtdoor oversteken en bij kruising met Keizerserf rechtdoor, Groen van Prinstererstraat. Aan het eind rechtsaf, Smidsweg, en direct weer linksaf, Spijkerweg. Einde weg linksaf, Bonteweg.

 Na 100 m op kruising met H. Limbeekstraat rechtsaf, licht stijgend bospad. Neem na de omheining het tweede bospad rechtsaf (Het eerste is een smal paadje). Je komt uit bij de dassenburcht van het kinderspeelveld. Loop er om heen richting Buitencentrum Sallandse Heuvelrug met koepel sterrenwacht en restaurant.


#### **2. Buitencentrum Sallandse Heuvelrug**

Het bezoekerscentrum van Staatsbosbeheer geeft informatie over de natuur, de geschiedenis en de geologie van dit gebied. Er bevindt zich ook een sterrenwacht en een café-restaurant (zie horeca) in het Buitencentrum. Openingstijden en meer informatie over het centrum staat op [www.sallandseheuvelrug.nl](http://www.sallandseheuvelrug.nl).

 Voor het terras (F95) linksaf richting informatie borden. Eerste pad linksaf, betonpad. Asphalt fietspad oversteken en direct op splitsing betonpaden links aanhouden. Bij vluchtheuvel weg oversteken. Je loopt rechtdoor het bos in. Na 15 m bij F96 linksaf (groene route), na 100 m draait het brede bospad naar links. Ga




daarna op kruising linksaf. Bij F97 rechtdoor lopen (rode route). Bij G77 vlakbij asfaltweg scherp rechtsaf (groene route) en na ca. 40 m op splitsing linksaf. Bij G78 rechts aanhouden (groene route). Bij knooppunt F88 linksaf (groene route). Je komt hier op het wit-rood gemarkeerde Pieterpad.

 Bij volgende kruising rechtdoor en na 50 m (F87) linksaf. Het pad stijgt. Op een kruising (G79) rechtdoor. Vlak voor een asfaltweg gaat het pad rechtsaf evenwijdig aan deze weg verder. Na 100 m (G80) rechtsaf en direct weer met een bocht naar links. Het pad voert langs een uitzichtpunt met banken (G81). Dit pad vervolgen tot het met een bocht uitkomt op een asfaltweg, deze oversteken, rechtdoor langs G82 en na 150 m langs G83.


### 3. Het Korhoen

Het korhoen was tot begin 20ste eeuw een veel voorkomende vogel op akkers en heidevelden. Maar de laatste jaren is het aantal korhoenders in heel Zuidwest-Europa flink gedaald. In ons land komt deze vogel alleen nog voor op de Sallandse Heuvelrug. Telde men in 1989 nog 29 hanen, in 2011 waren het er nog maar 4. Nu zijn er waarschijnlijk nog 2 hanen en ongeveer 10 hennen. Om de daling tegen te gaan, werden in 2013 een paar korhoenders uit Zweden met weinig succes bijgeplaatst. De komende jaren zijn kritiek voor het voortbestaan van het korhoen.

 Nu het eerste pad (G84) rechtsaf, een dalend pad. Neem het eerste pad links en aan het einde van het paadje rechtsaf. Na een haakse bocht naar links daalt het pad verder tussen jeneverbesstruiken door. Op een kruising rechtdoor en de heidevelden en de slenk oversteken, langs G88.


### 4. De Rietslenk


De helling van de Rietslenk staat vol met jeneverbesstruiken, die niet veel meer te zien zijn in Nederland. De Rietslenk ontstond door het vele smeltwater dat na de laatste ijstijd van de heuvelrug afstroomde. Er is een aantal van deze smeltwaterdalen te vinden op de flanken van de Sallandse Heuvelrug.

 Rechts aanhouden en aan het einde van het pad linksaf (G89). Na ongeveer 70 m kom je uit op een breed pad. Hier rechtsaf en na 30 m passeer je G91.

### 5. Boswachterij de Sallandse Heuvelrug


Boswachterij de Sallandse Heuvelrug is een uitgestrekt natuurgebied in een uniek heuvellandschap, dat zijn ontstaan te danken heeft aan de voorlaatste ijstijd. Ongeveer 150.000 jaar geleden werden Noord- en Oost-Nederland bedekt door gigantische ijsmassa's, die vanuit Scandinavië naar het zuiden afzakten. Deze ijsmassa's duwden de aan de oppervlakte gelegen afzettingen opzij en omhoog. De heuvelruggen, die aldus ontstonden, worden stuwwallen genoemd. Honderd jaar geleden was de stuwwal Sallandse Heuvelrug voor een groot gedeelte bedekt met heide. Er zijn nog een paar eeuwenoude heidevelden over. Vanaf het einde van de 19de eeuw zijn delen van de Sallandse Heuvelrug overwegend met naaldhout beplant.

 Dit pad 1,8 km volgen tot aan de bosrand (M29). Ga hier linksaf, een zandweg met fietspad op (Schouwenburgweg). Na 300 m, waar zandweg en fietspad elkaar kruisen, ga je rechtsaf langs een slagboom. Je vervolgt het pad met aan je rechterhand een wal met oude, grove dennen. Aan het eind van het pad ga je rechtsaf en na 10 m linksaf. Aan het eind van het pad rechtsaf, brede zandweg.

 Na 400 m linksaf (50 m voor slagboom). Het pad maakt twee haakse bochten, waarna je een slagboom passeert. Na circa 500 m loop je over een kleine heuvel, met restanten van een klinkerweg. Circa 100 m hierna rechtsaf. Ga kort nadat het pad naar links is afgebogen, links een smal kronkelpaadje op. Aan het eind (M27) loop je rechts naar een uitzichtpunt met banken en schuilhut.


### 6. Het hoogste punt

Hier bereik je het hoogste punt van deze wandeling op ± 55 m boven NAP. Niet ver hiervandaan – circa 1 km naar het noordwesten – ligt de Grote Koningsbelt. Deze top is, met een hoogte van precies 75,5 m boven NAP, het hoogste punt van de Sallandse Heuvelrug.

 Vanaf het uitzichtpunt ga je naar links omlaag via een bochtig pad. Je komt uit op een vrij brede zandweg met fietspad en gaat hier linksaf (M24). Op een kruising met een bank (M26) rechtsaf, Oude Hellendoornseweg. Blijf deze weg circa 2 km (tot M55) volgen en sla nergens af.

### 7. Natuurdiorama Holterberg en Canadese begraafplaats

Bij P-23670 (M55) kun je linksaf gaan en een bezoek brengen aan de indrukwekkende Canadese begraafplaats en het naastgelegen [informatiecentrum](#). Precies 1.355 Canadese militairen, gevallen bij de bevrijding van Noord Nederland, zijn hier begraven. Bij P-23670 (M55) kun je rechtsaf en bij de verharde weg linksaf naar Natuurdiorama Holterberg. Je treft er een grote collectie opgezette dieren aan, van de grootste zangvogel in ons land tot de enige aap in Europa. Elf levensgrote diorama's laten diverse dieren in hun natuurlijke houding en leefomgeving zien. Meer informatie over het Natuurdiorama, waaronder de openingstijden, staat op [www.museumholterberg.nl](http://www.museumholterberg.nl).

 Je volgt de Oude Hellendoornseweg en passeert P-23602 en P-21751. Uiteindelijk verlaat de weg het bos en wordt een fraaie beukenlaan in de richting van het station van Holten. Bij de laatste bomen begint een pad, dat door het bouwland naar het station leidt.

### Genoten?

Schrijf een review!

[www.wandelnet.nl/wandelroute/104/Holterberg/review](http://www.wandelnet.nl/wandelroute/104/Holterberg/review)

*Alle gegevens in deze folder gelden onder voorbehoud van wijzigingen en eventuele drukfouten. De route en de beschrijving van deze OV-stapper werden met de grootste mogelijke zorgvuldigheid samengesteld. Stichting Wandelnet aanvaardt geen verantwoordelijkheid voor schade die wandelaars op enigerlei wijze zouden kunnen ondervinden door gebruik te maken van deze routebeschrijving en/of kaart of door het wandelen van de route. Niets uit deze uitgave mag worden veelevoudigd en/of openbaar gemaakt worden door middel van druk, fotokopie, publicatie op internet of op welke*



*andere wijze ook, zonder voorafgaande schriftelijke toestemming van Wandelnet.*

Rev: 10-12-2024