

Voordat u gaat wandelen...

Inleiding



Stichting Wandelnet houdt de oude NS wandelroutes in stand onder de verzamelnaam OV Stappers. De OV stapper Bieslandse Bos volgt het Groene Hartpad (een 194 km lang Streekpad door het Groene Hart). 'Bieslandse Bos' is een verrassende wandeltocht. U loopt eerst door het eeuwenoude hart van Delft, maar al snel waant u zich in een groen paradijs. Oude en nieuwe natuur, cultuurlandschap en natuurontwikkeling gaan hier hand in hand. De route gaat door het 'Delftse Hout', aangelegd rond een oude zandwinningsplas en het Bieslandse Bos. Na 9,5 of 11,5 km bent u bij het Randstadrailstation Pijnacker (ov-chipkaart nodig). De langere route (14 of 16 km) gaat langs Pijnacker en door De Balij een natuurbos, over het voormalige Floriade terrein en door het moderne kantorenpark Rokkeveen naar station Zoetermeer. Honden mogen alleen aangelijnd mee. Maar op de verkorte route zijn honden niet toegestaan. Wandelaars met hond volgen de hoofdroute.

Routebeschrijving

De beschrijving van de route is in kleinere stukken opgedeeld. De tekst van de routebeschrijving wordt afgewisseld met achtergrondinformatie over bezienswaardigheden, cultuurhistorie, natuur en landschap. Deze informatie is blauw gedrukt en wordt met nummers aangeduid. De nummers bij de tekst vindt u terug op het kaartje.

Markering van de route

De route is gemarkeerd met geel-rode-stickers van het Groene Hartpad. In de routebeschrijving zijn ook enkele knooppunten van het wandelroutenetwerk "[Hof van Delfland](#)" verwerkt, bijv: (kp25->85) d.w.z. bij knooppunt 25 volgt u de pijl richting knooppunt 85. In de onderstaande beschrijving van de wandeltocht wordt de markering als volgt weergegeven:

- Niet gemarkeerd deel van de route.
-  Route is onderdeel van een wandelroutenetwerk.
-  Route is onderdeel van het Groene Hartpad.

U treft de markering aan op hekken, verkeersborden, paaltjes en soms op bomen. Er is vooral op die punten gemarkeerd waar twijfel over de te volgen route zou kunnen ontstaan: bij of vlak na splitsingen of kruisingen. Waar routebeschrijving en markering niet overeenkomen, blijft u de markering volgen. Tussentijdse veranderingen in het terrein worden op deze manier ondervangen.

Horeca onderweg

In het centrum van Delft, Pijnacker en Zoetermeer zijn meerdere horecagelegenheden. Op de route vindt u verder nog de volgende horeca:
(na 4,5 km) Partycentrum Knus, open wo t/m zo vanaf 10 uur. www.knus.nl.
(na 5,2 km) Het Rieten Dak, dagelijks open vanaf 10 uur. www.hetrietendak.nl.

(na 7 km) Café du Midi, dagelijks open vanaf 10 uur. www.cafedumidi.nl.

(na 14,5 km) Pizzeria Ristorante La Perla, open di t/m do vanaf 14 uur, vr t/m zo vanaf 12 uur, ma gesloten.

Treinreis terug

Vanaf NS-station Zoetermeer vertrekt de trein richting Den Haag Centraal op werkdagen 4x per uur en in het weekend 2x per uur. De trein richting Gouda vertrekt op werkdagen 4x per uur en in het weekend 2x per uur. Voor actuele vertrektijden check www.ns.nl.

Vanaf station Zoetermeer rijdt buslijn 455 via station Pijnacker Centrum naar station Delft 2x per uur en in de spits 4x per uur. Bel voor nadere inlichtingen OV-reisinformatie, 0900-9292 (€ 0,70 per minuut) of kijk op internet: 9292.nl


Inkortingsmogelijkheid

Wie de route wil inkorten kan bij station Pijnacker Centrum bovengenoemde buslijn 455 nemen naar Delft of Zoetermeer. Men kan hier ook gebruik maken van Randstadrail/metro E van de RET die frequent rijdt naar Rotterdam Centraal en naar Den Haag Centraal. Zie www.ret.nl.

Stichting Wandelnet

In ons land zijn circa 40 Lange-Afstand-Wandelpaden (LAW's), in lengte variërend van 80 tot 485 km, beschreven en gemarkeerd, zie ook onze website www.wandelnet.nl. Alle activiteiten op het gebied van LAW's in Nederland worden gecoördineerd door Stichting Wandelnet. Daarnaast behartigt Wandelnet de belangen van alle recreatieve wandelaars in Nederland. Binnen deze stichting werken twaalf organisaties samen. Wilt u meer informatie over LAW's of heeft u opmerkingen over deze wandeltocht, schrijft of mailt u dan naar: **Stichting Wandelnet, Postbus 846, 3800 AV Amersfoort**. E-mail: info@wandelnet.nl of kijk op www.wandelnet.nl.

Beschrijving van de Wandeling

 Perron 1 of 2 verlaten via trap, roltrap of lift naar boven (begane grond). Loop door de poortjes en ga rechtdoor, door de stationshal (met winkels en horeca). Het station verlaten en rechtdoor. Steek de voet-fietsbrug over en ga rechtsaf nog een voet-fietsbrug over. Bij stoplichten en trambaan oversteken. Linksaf, tweemaal rechtdoor oversteken bij zebra en rechtsaf. U heeft nu het water aan de rechterhand, Binnenwatersloot. Voor de brug linksaf, Oude Delft. Tweede brug (voor de kerk) rechtsaf, Heiliggeest Kerkhof. Over de brug rechtsaf, Hippolytusbuurt. Aan het eind van de straat schuin links oversteken en linksaf de Markt op met rechts het stadhuis. Markt oversteken (beeld Hugo de Groot) richting Nieuwe Kerk.

1. Delft

Delft kreeg al in 1246 stadsrechten. De oude binnenstad wordt doorsneden door grachten, met karakteristieke boogbruggetjes en patriciërshuizen. Blikvanger van de stad is de laatgotische Nieuwe Kerk.



Rechtsaf en de Nieuwe Kerk aan linkerhand houden. Rechtdoor de weg oversteken en voorbij blauw glazen kunstwerk linksaf. Eerste weg rechtsaf, Burgwal. In de bocht naar rechts oversteken, Beestenmarkt op. Rechtdoor over Beestenmarkt en doorsteek. Hierna voor brug linksaf, Molslaan. Aan het eind rechtsaf brug over en gelijk weer links brug over. Trap af en rechtdoor, Hopstraat. Aan het eind weg oversteken en rechtsaf het voetpad langs het Delftse-Schie kanaal volgen. U passeert rechts een hofje. Voorbij bocht linksaf door de Oostpoort en een ophaalbrug over. Hierna linksaf een draaibrug (Oostpoortburg) over. Links aanhouden. Bij stoplichten rechtdoor, pad langs het Delftse-Schiekanaal op. Op de Ooststingel bij huisnummer 34 de weg oversteken en rechtdoor, Bieslandsekade op. Hier links het voetpad op. Op kruising met Stalpaert v.d. Wielenweg rechtdoor, voetpad vervolgen tot viaduct. Loop via het viaduct onder de rijksweg door.

2. Delftse Hout

De Delftse Hout is een gevarieerd natuur- en recreatiegebied. Het gebied is aangelegd rond een oude zandwinningsplas. U passeert aan uw rechterhand het gemeentelijk Natuur- en Milieucentrum De Papaver en het ernaast gelegen Arboretumheempark. De Papaver is niet alleen een centrum dat ruimte biedt voor allerlei activiteiten op het gebied van natuur en milieu voor bezoekers en scholen. Het is ook een milieuvriendelijk gebouw. Er is gebruik gemaakt van natuurlijke bouwmaterialen en door de serre wordt de zonnewarmte goed benut. Opvallend is het dak dat bedekt is met vetplantjes. Voor een bezoek aan het gebouw, de tentoonstelling, kruidentuin of voor informatie kunt u terecht op maandag t/m vrijdag 10-17 uur en op zondagmiddag 13.30-16.30 uur. Het Arboretumheempark is altijd open, u kunt er vrij rondwandelen.

Het fietspad oversteken en rechtdoor. Rechtsaf het zebrapad oversteken en bij informatiebord schuin links het voetpad op. U passeert Natuur- en Milieucentrum De Papaver en het Heempark. Op splitsing bij (kp34) links aanhouden.

KP (U kunt de route hier ca. 2 km inkorten via een oud kerkenpad. Dit kerkenpad is verboden voor honden. Voor het kerkenpad houdt u op bovengenoemde splitsing niet links, maar rechts aan (kp34->25). Aan het eind rechtsaf, een fietspad op. Ga met de bocht mee naar links. Na circa 40 meter (kp25->85) steekt u via het klaphekje het weiland over (dit is een kerkenpad). Aan het eind van het kerkenpad gaat u door een stalen hek. U passeert twee boerderijen. Dit is Klein Delfgauw. Aan het eind weg rechtdoor oversteken bij Staatsbosbeheer hek met paal (voor een bezoek aan Café du Midi even rechts en dan links). U bevindt zich weer op de hoofdroute en vervolgt deze bij *).

Linksaf weg oversteken en schuin links gaan. Brug over en rechtdoor het fietspad op, Bieslandsepad. Voorbij volkstuinten op driesprong schuin rechts het voetpad op. Tweede pad links aanhouden. Fietspad oversteken. Het pad gaat naar links. U passeert enkele bankjes langs het water (rechts). Ga op een kruising met fietspad rechtsaf. Volg het fietspad rechtdoor langs Restaurant Knus. Eerste pad rechtsaf, een voetpad.

Hierna weer rechtsaf. Voor een asfaltweg rechtsaf het voetpad nemen. Bij het fietspad rechts aanhouden. Steeds rechtdoor, pad buigt naar links. Fietspad oversteken. Het voetpad blijven volgen. Bocht naar links en voor parkeerplaats rechtsaf.

Bij bank links aanhouden. Aan het eind linksaf het fietspad op. Langs slagboom en de weg oversteken. Brug over en rechtsaf vóór Restaurant Het Rieten Dak een smal fietspad op; zowel links als rechts liggen de Nootdorpsse Plassen. Neem de derde brug rechtsaf. Schuinrechts het Hazenpad op en aan het eind bij informatiebord linksaf. Langs de weg lopen, bij verkeersbord fietspad oversteken en rechtsaf de weg oversteken. Inrit van parkeervak 4 opgaan. Aan het eind linksaf het parkeervak oversteken. Aan het eind rechtsaf het fietspad overgaan en linksaf het wandelpad door het bos nemen. U kruist enkele fietspaden en een uitrit voor auto's. Bij een plas, waar het pad naar rechts afbuigt, bij een prullenbak linksaf.

Rechtsaf het parkeervak oversteken richting afgeknotte molen. De weg oversteken en bij ANWB-handwijzer 14810/1 het wandelpad langs de Noordeindseweg opgaan. U passeert een vogelhut. Na ANWB-handwijzer 14809/1 rechtdoor en na huisnummer 72 en hek met paal van Staatsbosbeheer linksaf.

* Parkeerplaats oversteken. Langs informatiepaneel van De Haaglanden en SBB-handwijzer. Na 50 meter een ijzeren hek passeren en direct daarna rechtsaf een voetpad op en dit door het bos vervolgen. Het pad slingert 400 meter door het bos en komt uit bij een slootje. Hier buigt het pad naar rechts. Ga 50 meter verder over een bruggetje rechtsaf. De weg maakt een bocht naar links.

3. Polderland

Met opzet voert de route hier langs de rand van het natuurgebied, omdat u zo de mooiste panorama's heeft op links moerasachtig gebied en jong bos, rechts weiland en in de verte kassen. Op het dijkje waar u overheen wandelt, ziet u het hoogteverschil tussen links uitgeveend land (-4,5 m) en rechts niet uitgeveend land (-1,5 m). Het 'krekengebied' is aangelegd. Door de ondiepe waterpartijen met flauwe oevers komt hier een grote verscheidenheid aan watervogels voor, zoals lepelaar, watersnip en smient. In de rietvelden nestelen de karekiet en de blauwborst. Staatsbosbeheer zet koeien en IJslandse paarden in voor de begrazing.


U vervolgt het pad met een bocht naar rechts en direct erna een naar links (bij een bankje). Na 130 meter gaat u op een splitsing met de bocht mee naar rechts. Het pad blijven volgen. Op volgende splitsing (rechts is een gebouwtje met rode dakpannen) schuin links aanhouden. Volg de bocht naar links en ga aan het eind van het pad rechtsaf. Na 200 meter een stalen klaphek door, fietspad en brug van de Poldervaart oversteken en rechtdoor. Na de bocht naar links gaat u aan het eind rechtsaf.


4. Het Bieslandse Bos

In 1986 is met de aanleg van het Bieslandse Bos



begonnen. Het bos bestaat uit loofbos met essen en eiken, populieren en wilgen. Het maakt deel uit van de in ontwikkeling zijnde en deels aanwezige groenstructuur tussen Delft en Zoetermeer, die zal bestaan uit Delftse Hout, Bieslandse Bos, Dobbeplass, Balij en het voormalige Floriadebos. Het Bieslandse Bos ligt in de gemeente Pijnacker-Nootdorp en is genoemd naar de Polder van Biesland. Een deel van het gebied is ingericht voor intensieve recreatie (Dobbeplass), een ander deel houdt een agrarische bestemming.


 Doorlopen tot een informatiebord, vlak voor een verkeersweg. Hier rechtsaf, smal voetpad en 100 meter verder linksaf, de drukke verkeersweg en een brug overgaan. Ga op viersprong rechtsaf. Met bocht naar rechts en brug over. Aan het eind bereikt u de bebouwde kom van Pijnacker. Dertig meter na de brug linksaf, een duiker over en rechtdoor een voetpad in lopen dat links langs de huizen loopt. Aan uw linkerhand heeft u nu een speeltuin. U loopt recht op de metrolijn Den Haag- Rotterdam af.

 Aan het eind van het pad, vlak voor het spoor, rechtsaf, Spoorpad. Na 300 meter, bij Y-72556, komt u bij een spoortunneltje. Wie de route van 14 of 16 km naar station Zoetermeer volgt, leest verder bij **.

Aftakroute naar Randstadrail Pijnacker:


U gaat rechtdoor met de Randstadrail aan uw linkerhand. Aan het eind rechtsaf en bij ANWB-wegwijzer 00247 de weg oversteken. Voor de richting Rotterdam gaat u de trap af (of lift) naar het perron. Voor de richting Den Haag gaat u het viaduct over, rechtsaf en met trap of lift naar het perron.

Vervolg hoofdroute naar station Zoetermeer:

 ** U gaat linksaf het Molenpad op, door het spoortunneltje. U loopt het Molenpad uit en gaat aan het einde, bij Y-14802 linksaf (Nieuwkoopseweg). Na 400 meter, voorbij huisnummer 26 gaat u bij Y-71307 rechtsaf. Vijftien meter voorbij het bordje 'De Balij' het fietspad verlaten en rechtsaf het geasfalteerde wandelpad op gaan.

5. De Balij


De Balij is een groene zone die voorkomt dat de woonkernen Pijnacker, Zoetermeer en Nootdorp aan elkaar groeien. In het centrum van het gebied zal de komende 40 jaar een zo natuurlijk mogelijk bos ontstaan. De eerste jaren wordt er weinig aan gedaan. Daarna kijkt Staatbosbeheer in hoeverre bijsturing nodig is om bepaalde soorten niet te laten overheersen. Door de diversiteit van de bodem: veen, zand en klei kunnen verschillende soorten bomen, struiken en kruiden hier gedijen. Deze gevarieerdheid zal weer veel verschillende dieren aantrekken. Het Balijgebied is tevens van belang voor de productie van hout en recreatieve doeleinden (o.a. een wandelbos, dat wel is ingeplant).

 Voorbij een bruggetje gaat u rechtsaf. Na 500 meter maakt het pad een haakse bocht naar rechts en na 200 meter een bocht naar links. U gaat een brug over, steekt vervolgens het fietspad over en loopt rechtdoor. Dit pad blijven volgen tot ongeveer 15 meter vóór het volgende bruggetje. Hier gaat u

rechtsaf. Het pad vervolgen langs ruime bochten naar links en rechts en een scherpe bocht naar links. Het pad komt via een bruggetje uit op een fietspad. Hier gaat u rechtsaf en het eerste pad schuin linksaf. Rechttuit lopen tot u uitkomt bij een plas (Floraplas). Hier linksaf. U volgt het verharde pad langs de plas.


6. De Floriade

In 1992 vond hier de Floriade, een internationale tuinbouw-tentoonstelling plaats. Overal zijn hier nog sporen van te zien. Het Floriadebos bestaat voornamelijk uit snelgroeiende populieren, zodat er destijds binnen korte tijd een bos ontstond. De cirkelvormige Floriadeplas is gedecoreerd met treurwilgen, ieder op een eilandje. En in het Rosarium worden meer dan 100 soorten rozen op milieuvriendelijke wijze geteeld. Ook de Balijhoeve, een stadsboerderij gebouwd onder het motto 'zodat de stad van boeren weet' dankt zijn oorsprong aan de Floriade. Op het vegetatiedak van het voormalige bijenhuis groeien sedums en huislook, in de bloeiperiode druk bezocht door nectarzoekende insecten.

 Op een driesprong gaat u rechtsaf en daarna links een brug over. Direct over de brug rechtsaf. U vervolgt het asfaltpad langs de Floraplas en passeert een kunstwerk van granieten palen. Aan het einde, op het fietspad, rechtsaf en direct het eerste pad linksaf. Over de brug gaat u rechtdoor onder pergola door en volgt het pad langs het water. Bij een blauwe brug en bushalte rechtdoor weg oversteken, Morapad langs Singel volgen. U passeert een informatiebord van het rosarium aan uw linkerhand. Aan het einde van het Morapad gaat u linksaf, en daarna rechtsaf de brug over langs een grote flat (Cumulus).

7. Zoetermeer en Rokkeveen

Midden zestiger jaren was Zoetermeer een polderdorp met 10.000 inwoners en wat industrie aan de spoorlijn Den Haag- Gouda. 25 jaar later was satellietstad Zoetermeer uitgegroeid tot een stad met 100.000 inwoners (inmiddels 121.500). Voor het ontwerp van de wijk Rokkeveen zochten architecten naar grootstedse allure, design, driehoeken, cirkels en rechte lijnen. Rokkeveen-West werd gebouwd op een deel van het voormalige Floriadeterrein. Singels, waterpartijen, wegen, paden, dijken en bruggen aangelegd voor de Floriade werden in de later gebouwde wijk ingepast.

 De weg oversteken en het voetpad 500 meter volgen. Bij zebrapad de weg oversteken en direct na het hotel met beeld van Ghandi, maar nog voor de waterpartij, linksaf de trappen opgaan, richting Mandelabrug en eindpunt NS-station Zoetermeer.

Alle gegevens in deze folder gelden onder voorbehoud van wijzigingen en eventuele drukfouten. De route en de beschrijving van deze OV Stapper werden met de grootst mogelijke zorgvuldigheid samengesteld. Stichting Wandelnet aanvaardt geen verantwoordelijkheid voor schade die wandelaars op enigerlei wijze zouden kunnen ondervinden door gebruik te maken van deze routebeschrijving en/of kaart of door het wandelen van de route. Niets uit deze uitgave mag worden vervoelvoudigd en/of openbaar gemaakt worden door middel van druk, fotokopie, publicatie op internet of op welke andere wijze ook, zonder voorafgaande schriftelijke toestemming van Wandelnet.



Laatste revisie: 10-12-2024