

Voordat u gaat wandelen...

Inleiding

De OV-stapper Buytenpark volgt een gedeelte van het Groene Hartpad (SP12, 192 km). Het is een mooie wandeling door de groene gordel van Zoetermeer. Vanaf station Zoetermeer duik je direct het waterrijke Westerpark in. Daarna word je verrast door het uitzicht op de heuvels van het Buytenpark waarna je over de dijk, van de vrijwel intact gebleven Meerpolder, naar station de Leyens wandelt.


Routebeschrijving

De beschrijving van de route is in kleinere stukken opgedeeld. De tekst van de routebeschrijving wordt afgewisseld met achtergrondinformatie over bezienswaardigheden, cultuurhistorie, natuur en landschap. Deze informatie is blauw gedrukt en wordt met nummers aangeduid. De nummers bij de tekst vindt u terug op het kaartje.

Markering van de route

De route is gemarkeerd met geel-rode-stickers van het Groene Hartpad. In de onderstaande beschrijving van de wandeltocht wordt de markering als volgt weergegeven:

Niet gemarkeerd deel van de route.

 Route is onderdeel van het Groene Hartpad.

Horeca onderweg

In het centrum van Zoetermeer zijn meerdere horecagelegenheden. Op de route kom je na 4 km langs Bowling Centre Westerpark met o.a. een grote speeltuin. Dagelijks geopend vanaf 10 uur.

Treinreis terug

Vanaf NS-station Zoetermeer vertrekt de trein richting Den Haag Centraal op werkdagen 4x per uur en in het weekend 2x per uur. De trein richting Gouda vertrekt op werkdagen 4x per uur en in het weekend 2x per uur. Voor actuele vertrektijden check [ns.nl](https://www.ns.nl).


Wandelnet

In ons land zijn circa 40 Lange-Afstand-Wandelpaden® (LAW's), in lengte variërend van 80 tot 725 km, beschreven en gemarkeerd. Alle activiteiten op het gebied van LAW's in Nederland worden gecoördineerd door Wandelnet. Naast het ontwikkelen en beheren van LAW's behartigt Wandelnet de belangen van alle recreatieve wandelaars op lokaal, regionaal en landelijk niveau. Alle activiteiten worden ondersteund door zo'n 750 vrijwilligers, verspreid door het hele land. Meer weten over de LAW's? Kijk op: www.wandelnet.nl.

Meldpunt Wandelen


Markering weg? Blokkade op de route? Meld het ons! www.meldpuntroutes.nl

Beschrijving van de Wandeling

 Komend vanaf het perron verlaat je het station richting Driemanspolder/Centrum. Ga de roltrappen af en linksaf onder het viaduct door. Waar de weg een bocht naar rechts maakt, ga je linksaf het fietspad op richting Den Haag/Gouda. Vóór de bocht van het fietspad rechtsaf, een onopvallend bospad in. Vlak voor het hoogste punt gaat u rechtsaf de trap af (let op: de trap kan glad zijn!). Beneden ga je rechtdoor. Op een splitsing links aanhouden en aan het eind rechtsaf het fietspad op. Aan het eind linksaf door tunneltje. Vervolgens neem je het eerste pad linksaf, fietspad richting Den Haag/Gouda. Bij een fietspad van rechts gaat u rechtdoor. Neem 10 m verder het bospad naar rechts. Bij een samenkomst van meerdere paden rechtsaf, voetpad.

1. Wijk Meerzicht


Het Westerpark (waarover later meer) heeft lange uitlopers in de wijk Meerzicht met glooiende waterkanten met moerasplanten, bonte graslandjes en bermen vol wilde bloemen (zelfs vier orchideeënsoorten). Dergelijk groen is een belangrijke voedingsbron voor vlinders, hommels, kikkers, salamanders en watervogels. Maar ook de grote bonte en groene specht (echte bosvogels) en de bosuil zijn in Meerzicht te zien. Initiatieven om stadsbewoners in contact te brengen met de natuur zijn stadsboerderijen, het betrekken van bewoners bij de inrichting van de groenvoorziening en wijktuinen waar bijvoorbeeld vrij kruiden geplukt kunnen worden.

 Ga in de bocht naar rechts scherp linksaf langs het water. Vervolgens neem je, waar het water zich splitst, het pad scherp linksaf. Aan het eind rechtsaf en op een Y-splitsing het smalle pad links aanhouden. Bij de volgende kruising rechtdoor gaan, en aan het einde rechtsaf. Je steekt het fietspad over en houdt op de splitsing links aan. Het pad buigt eerst naar links en daarna naar rechts, blijf langs het water lopen. Ca 100 meter voorbij de bocht naar rechts kom je op een Y-splitsing. Hier links aanhouden. Op de volgende Y-splitsing hou je rechts aan.

2. Het Westerpark


Waar het Westerpark zich nu bevindt, was vroeger een grote waterplas die zich uitstrekte tot aan Leidschendam. De plas was ontstaan door veenwinning. Toen men in 1668 kon beschikken over verbeterde watermolens, werd een begin gemaakt met de drooglegging van dit gebied. Drie heren gaven geld om de drooglegging te financieren. De naam van de wijk Driemanspolder herinnert daar nog aan. Het Westerpark is een afwisselend park met speelweiden, veel fiets- en wandelpaden, sportvelden, heuvels, slingerende singels en een grote waterpartij met vogeleiland. Grazende schapen beheren een gedeelte van de weiden en hellingen. Door natuurlijk beheer van de graslanden komen hier veel graslandvlinders voor zoals het bruine zandogje en het zeldzame bruine blauwtje. Ook libellen zijn er veel.



 Op een kruising rechtsaf de brug over en vlak na de brug rechtsaf een slingerend voetpad op. Je negeert de zijpaden. Na ca 350 m bij de kruising aan de bosrand rechtdoor en neem het eerste pad rechtsaf. Einde pad linksaf. (Na 40 m vind je rechts bij het ophaalbruggetje de ingang van de Natuurtuin met een informatie bord.)


3. Natuurtuin

De Natuurtuin is een verzameling van alle in de Zoetermeerse omgeving voorkomende landschappen zoals laagveengebiedjes, polder, griend e.d. en zeer de moeite waard. In de Natuurtuin is een rode paaltjesroute uitgezet. Deze route loopt langs de informatieve kantelborden en is ongeveer één kilometer lang. Honden zijn in de tuin niet toegestaan. Meer info op: vriendennatuurtuinzoetermeer.nl.

 Het pad blijven volgen tot bij het fietspad, hier linksaf en na 20 m rechtsaf, wandelpad parallel aan fietspad. Vlak voor het eind naar links het fietspad over en rechtdoor, wandelpad naast het bredere fietspad. Na de brug ga je rechtsaf, langs het water en een outdoor-speelplaats. Voorbij het Bowlingcentrum en de parkeerplaats aan jouw linkerhand neem je het eerste pad linksaf. Waar het (asfalt)pad een haakse bocht naar rechts maakt, ga je linksaf en meteen weer linksaf het fietspad op. Aan het eind linksaf en na 50 meter rechtsaf onder een viaduct door en door een tunneltje. Op de kruising van fietspaden rechtsaf slaan.


4. Voorweg


Door veenaafgravingen kwam oude zeelei aan de oppervlakte te liggen. Op enkele plaatsen is de veenlaag van drie meter hoog nog aanwezig. Een mooi voorbeeld hiervan is de hooggelegen Voorweg.

 Het fietspad langs de Voorweg blijven volgen, hou het tuincentrum aan je rechterhand. Na ca 350 m als de weg een haakse bocht naar rechts maakt bij een parkeerplaats sla je linksaf en direct daarna weer linksaf naar het veerooster.

5. Buytenpark

Het heuvelachtige Buytenpark is zoals vooraf gepland aangelegd op een voormalige stortplaats van sloop- en puinafval uit de omliggende gemeentes. In het Buytenpark bevindt zich tevens de steilste overdekte skipiste van Europa.


 Ga het veerooster over en blijf het pad langs het water volgen tot je bij een bruggetje komt. Ga hier rechtsaf over het fietspad, asfaltweg. Ga direct aan het eind weer rechtsaf fietspad volgen. Je passeert een veerooster en houdt links aan. Na 75 meter rechtsaf de hekjes door en de heuvel op. Negeer de zijpaden en blijf over de heuvelrug lopen tot je voorbij de kruising bij een uitzichtpunt met informatieborden komt. Ga hier rechtdoor, graspad naar beneden volgen. Aan het eind op asfaltweg rechtsaf.

 Neem het eerste pad rechtsaf. Op het kruispunt rechtdoor en hou daarna direct links aan. Het pad komt uit op een fietspad, dit fietspad naar rechts langs het water volgen. Ga 100 m na de bocht naar rechts linksaf over de brug met de blauwe leuning. Verhard fietspad langs de sportvelden volgen. Neem na de haakse bocht naar rechts het eerste pad linksaf langs

het voetbalveld. Na de volgende brug linksaf en na 30 meter weer linksaf. Je volgt de bocht naar rechts. Op de kruising linksaf de brug over. Ga de dijk op, naar het informatiebord bij de zitbanken. Volg dan het verharde pad over de dijk met de Ringsloot aan je linkerhand.

6. De Zoetermeerse Meerpolder

Lopend over de grasdijk langs de Ringsloot heeft u schitterend zicht op de Zoetermeerse Meerpolder. Dit was de eerste droogmakerij van serieuze omvang in Zuid-Holland (1614-1616). Bij de omringende polders ging het om de drooglegging van uitgeveend land. De meerpolder was oorspronkelijk echter een natuurlijk veenmeer, het Zoetermeer. Deze oorsprong is nog terug te zien in de bijzondere eivorm van de polder. De structuur van de 17e-eeuwse polder is nagenoeg intact gebleven; de boerderijen liggen praktisch allemaal aan de rand van de verder "lege" polder.

 Na ca 900 m steek je de drukke verkeersweg over, Zwaardslootseweg. Blijf het fietspad langs het water volgen. Na 250 meter rechts aanhouden, het lichter gekleurde asfaltvoetpad langs het water. Na 500 m bij een paar forse bomen en de eerste bebouwing ga je rechtsaf. Je verlaat hier het Groene Hartpad.

Tussen de huizen doorgaan en het pleintje diagonaal oversteken. Je komt uit op de Hoekerkade bij nummer 117. Hier gaat u linksaf tot nummer 183. Je passeert dit huis aan de rechterkant en volgt een voetpad. Dan rechtdoor over een pleintje en langs een moderne kerk 'De Doortocht'. De brug over en dan rechtsaf. Na 50 meter ben je bij NS-station Zoetermeer De Leyens, eindpunt van deze wandeling.

Genoten?

Schrijf een review!

[Invullen voor publicatie](#)

Alle gegevens in deze folder gelden onder voorbehoud van wijzigingen en eventuele drukfouten. De route en de beschrijving van deze OV-stapper werden met de grootst mogelijke zorgvuldigheid samengesteld. Stichting Wandelnet aanvaardt geen verantwoordelijkheid voor schade die wandelaars op enigerlei wijze zouden kunnen ondervinden door gebruik te maken van deze routebeschrijving en/of kaart of door het wandelen van de route. Niets uit deze uitgave mag worden vervoelvuldigd en/of openbaar gemaakt worden door middel van druk, fotokopie, publicatie op internet of op welke andere wijze ook, zonder voorafgaande schriftelijke toestemming van Wandelnet. (Uitgifte 11-10-2021)