

Voordat u gaat wandelen...

Inleiding

OV-stappers volgen doorgaans een gedeelte van een Lange-Afstand-Wandelpad (LAW) of streekpad. De wandeltocht Ligtenbergerveld loopt voor een deel (12,8 km) samen met het Marskramerpad (LAW 3, Bad Bentheim – Den Haag, 360 km) en loopt het laatste stuk (1,5 km) samen met het Pieterpad. U loopt van station Rijssen naar station Holten (16 of 18 km). Deze wandeling door het Reggedal via de uitlopers van de Holterberg naar Holten wordt gekenmerkt door veel landschappelijke variatie. U loopt over een schouwpad langs de Regge, daarna over rustige wegen door het vlakke graslandgebied van het Ligtenbergerveld. Dit is een eldorado voor weidevogels als grutto en tureluur. Na dit open landschap bereikt u de beboste Sallandse Heuvelrug. Langs een indrukwekkende Canadese begraafplaats, daalt u over een fraaie beukenlaan af naar station Holten.

Routebeschrijving

De beschrijving van de route is in kleinere stukken opgedeeld. De tekst van de routebeschrijving wordt afgewisseld met achtergrondinformatie over bezienswaardigheden, cultuurhistorie, natuur en landschap. Deze informatie is blauw gedrukt en wordt met nummers aangeduid. De nummers bij de tekst vindt u terug op het kaartje.

Markering van de route

De eerste kilometers vanaf station Rijssen tot het bereiken van het Marskramerpad is de route niet gemarkeerd. De rest van de route is gemarkeerd met het wit-rode tekens van de LAW's. In de onderstaande beschrijving van de wandeltocht wordt de markering als volgt weergegeven:

Dit deel van de route is niet gemarkeerd.

Route is onderdeel van een LAW.

Waar routebeschrijving en markering niet overeenkomen, blijft u de markering volgen. Tussentijdse veranderingen in het terrein worden op deze manier ondervangen.

Horeca onderweg

In het centrum van Rijssen en Holten bevinden zich meerdere horecagelegenheden (In Rijssen is op zondag ochtend bijna alles gesloten). Op de route vindt u nog de volgende horeca:

(Na 2,8 km) Oet'rust Punt Notter. Open vanaf 10:30.

Zelfbediening, behalve als Horeca en/of Terras van Grimberghoeve geopend zijn.

(Na 14 km) op ongeveer 100 meter van de route af liggen:

- Woody's Pancakes & Steaks, Holterbergweg 11.

Open van wo t/m zo vanaf 11 uur. Van apr t/m sep ook op di open, ma gesloten, www.woodysholten.nl.

- Hotel Gasterij 't Losse Hoes', Holterbergweg 14, Geopend di t/m zo vanaf 11 uur. www.hetlossehoes.nl.

Ongeveer 1 km voor station Holten ligt Hotel-Restaurant Hoog Holten, Forthaarsweg 7. Alle dagen

open vanaf 9 uur. www.hoogholten.nl

Treinreis terug

Er vertrekken vanaf station Holten richting Deventer en richting Hengelo van ma t/m vr twee treinen per uur (op za en zo één trein per uur). Kijk voor actuele vertrektijden ns.nl.

Inkortingsmogelijkheid

U kunt de route circa 5 km inkorten door met buslijn 96 vanaf station Rijssen naar halte Blokkendijk in Zuna te gaan. Deze bus rijdt 1x per uur van maandag t/m vrijdag. Voor actuele vertrektijden kijk op 9292.nl.

Wandelnet

In ons land zijn circa 40 Lange-Afstand-Wandelpaden® (LAW's), in lengte variërend van 80 tot 725 km, beschreven en gemarkeerd. Alle activiteiten op het gebied van LAW's in Nederland worden gecoördineerd door Wandelnet. Naast het ontwikkelen en beheren van LAW's behartigt Wandelnet de belangen van alle recreatieve wandelaars op lokaal, regionaal en landelijk niveau. Alle activiteiten worden ondersteund door zo'n 750 vrijwilligers, verspreid door het hele land. Meer weten over de LAW's? Kijk op: www.wandelnet.nl.

Meldpunt Wandelen

Markering weg? Blokkade op de route? Meld het ons! www.meldpuntwandelen.nl.

Beschrijving van de Wandeling

1. Station

In 1886 werd voor de Nederlandsche Lokaalspoorweg-Maatschappij een station in neoclassicistische stijl gebouwd. Neoclassicistisch wil zeggen dat er Griekse en Latijnse vormen en onderwerpen worden gebruikt. In 1912 werd een wachtkamer 3e klas bijgebouwd. Tot de aanleg van het spoor werden alle grondstoffen voor de fabricage van met name jute aangevoerd via de Regge.

2. Rijssen

Uit de vondst van urnengrafheuvels en Romeinse munten blijkt dat hier reeds in het begin van onze jaartelling een nederzetting was. Niet zo verwonderlijk want de Rijsserberg, oorspronkelijk omgeven door moerassen, bood bescherming. Bovendien was er een door- waadbare plaats in de Regge. In 1243 kreeg Rijssen stadsrechten en werd omringd door een gracht en wallen, die gezien de vele plunderingen onvoldoende bescherming boden. De stad behield een agrarisch karakter: het vee graasde op de lage weiden, maar keerde 's avonds terug naar de stadsboerderijen. Later ontstond door de intensieve vlasteelt het ambacht van wever.

U kunt Rijssen op twee manieren verlaten.

Toeristische route (2 km extra, totale lengte van de wandeling 18 km): U kunt vanaf het station kiezen voor een aantrekkelijke 'toeristische' route om Rijssen te verlaten. Op het kaartje is de toeristische route gestippeld weergegeven en de beschrijving is:



Vanaf het station loopt u rechtdoor naar het centrum van Rijssen, Boomkamp. Steeds rechtdoor. Op het plein linksaf winkelstraat in, Grotestraat (Brasserie Stadsboerderij op de Grotestraat is al vanaf 10 uur open, ma t/m za). Op kruising rechtdoor, Wierdensestraat. Na 50 meter rechtsaf, parkeerplaats oversteken en rechtsaf, Oude Veemarkt. Einde P-plaats linksaf, Weverstraat. Einde Weverstraat rechtsaf, Hangerad. Tweede weg rechtsaf, Bloemstraat. Einde weg linksaf, Oosterhofweg. Op kruising met Parkstraat rechtdoor. Op splitsing rechts aanhouden, nog steeds Oosterhofweg. Na 400 m op kruising linksaf, Kasteellaan. U loopt naar de toegangspoort van Havezathe De Oosterhof ([Rijssens Museum](#), tuin binnen de grachten is vrij toegankelijk). Net vóór de poort van De Oosterhof linksaf, onverhard pad langs het water volgen.

U volgt nu de wit-rode markering van het Overijssels Havezatenpad. Met bocht mee naar rechts en ter hoogte van een houten ophaalbrug linksaf, bospad. Einde pad brug over. Voor kinderboerderij rechtsaf, Albertsdijk. Zijwegen negeren. Op kruising linksaf, Pelmolenweg. Na 200 meter gaat u rechtdoor. Negeer het wit-rood gemarkeerde Overijssels Havezatenpad dat hier rechtsaf gaat.

U passeert de te bezichtigen (ma t/m vr 10-17 uur, van okt Tot mrt vanaf 13.00 uur) [Pelmolen](#) aan uw rechterhand. Aan het eind van de Pelmolenweg de Wierdensestraat oversteken en rechtdoor. U komt nu op de hoofdroute. Volg de beschrijving bij *.

Beschrijving van hoofdroute (lengte 16 km).

Uit het station komend gaat u linksaf, Stationsdwarsweg. U blijft deze weg volgen. Na 600 meter kruist u de Molendijk Zuid en gaat rechtdoor. Vlak voor een hoofdweg (Wierdensestraat) gaat u linksaf, een parallelweg (Wierdenseweg). Deze parallelweg blijven volgen en net voor de rotonde linksaf. * Na 50 m rechtsaf door het fietstunneltje, aan het eind van de onderdoorgang rechtsaf en de weg over de Reggebrug volgen. Na 200 m bij Y-68705/1 linksaf, Klokkendijk. Na 250 m spoorlijn oversteken. Circa 200 m voorbij de spoorwegovergang gaat u linksaf oen onverhard dijkpad op.

Vanaf dit punt volgt u de wit-rode markering van het Marskramerpad. U komt uit bij de Regge, hier rechtsaf graspad op. Na ongeveer 250 m komt u bij een pontje, waarmee u uzelf kunt overvaren. Aan de overkant naar rechts.

3. De Regge

Omdat vervoer over water lange tijd de makkelijkste weg was, werd het riviertje De Regge gebruikt voor de aanvoer van veel noodzakelijke levensbehoeften. Hiervoor werd de zogenaamde Enterse zomp gebruikt, een wendbare zeilschuit met weinig diepgang en een groot laadvermogen. Bij weinig wind kon de zomp door een man voortgetrokken worden. In 1930 werd de meanderende Regge gekanaliseerd. De laatste jaren is er gewerkt aan de herinrichting van het Reggedal waarbij het meanderende karakter van de Regge werd hersteld.

De Regge rechts van u blijven volgen. Via brug Regge oversteken en door weiland naar fietspad. Hier linksaf. *(Alternatief als het erg nat is: vóór het pontje fietspad rechtdoor blijven volgen. Op splitsing van fietspaden links tot Oet'rust Punt Notter.)* U passeert een veerooster. 180 m na de bocht naar rechts gaat u links een bosje in. *(Als het erg drassig is kunt u ook het fietspad blijven volgen tot de asfaltweg)* Graspad langs de Regge volgen. Bij het verlaten van het bosje rechtdoor door weiland, dicht langs de Regge. U passeert vier slootjes. Na circa 1 km komt u via een klaphek op een asfaltweg, Zunaweg. Hier linksaf de brug over. Na 50 m, bij het begin van fietspad (rechts), langs grote steen met plaque, via een klaphek het weiland in.

De afrastering rechts volgen. Weer een klaphek geeft toegang tot een graspad. Bij bank via klaphek naar links. Graspad volgen tot boerenerf. Hier door twee klaphekken en rechtdoor langs de schuur. Door de boomgaard iets links via klaphek naar graspad langs beukenhaag. Inrit naar boerderij oversteken en over het gras tot voorzijde schuur 'de Oale Schöpp'. De weg oversteken en via klaphek verder op graspad langs akkerland. Dit pad blijven volgen tot een volgend klaphek dat op een grindweg uitkomt. Hier rechtsaf en aan het einde linksaf. Bij rotonde de provinciale weg N347 oversteken en de Blokkendijk in. *(Op de rotonde naar rechts komt u bij bushalte Blokkendijk.)*

4. Ligtenbergerveld en Zunasche Heide


Dit landschap wordt bepaald door de hoog gelegen stuwwallen enerzijds (70 meter+NAP) en het Reggedal anderzijds (8 meter +NAP). Zo'n hoogteverschil op korte afstand is voor Nederland vrij uniek. Het kwelwater van de heuvels komt hier terecht. Toen de heidevelden door de opmars van de kunstmest in onbruik raakten, werden gras, sloten en rechte lijnen de kenmerken van deze gebieden. Weidevogels als de grutto en de tureluur voelen zich hier thuis. Het is de bedoeling de Zunasche Heide aan te wijzen als natuurgebied en mogelijk te betrekken bij het Nationaal Park de Sallandse Heuvelrug.

Na 600 m bij huisnr. 4 gaat het asfalt over in een halfverharde weg. Deze ruim 1 km rechtdoor volgen. Aan het eind op de verharde weg bij kpN15 linksaf (Schoneveldsweg). Eerste weg rechtsaf (Schepelweg). Aan het eind, op asfaltweg linksaf (Ligtenbergerdijk). Op driesprong bij P-20503 rechtsaf (Ligtenbergeweg). U negeert de zijwegen en loopt door tot een haakse bocht naar links bij P-20504. Hier gaat u rechtsaf, Plaggenweg, eerst klinkerweg en even verder een zandweg met naastgelegen fietspad.

5. Plaggenweg


Enkele eeuwen geleden lag hier een uitgestrekt heideveld, waar de boeren plaggen staken. De schapenmest werd in de stal, een zogenaamde potstal opgevangen en vermengd met de heideplaggen. Via de Plaggenweg werden de verrijkte plaggen naar het akkerland vervoerd om dit te bemesten. Na de introductie van kunstmest werden veel heidevelden opnieuw bebost voor de houtproductie.



 Op een kruising met de Sprokkelweg bij P-22269 rechtdoor de Plaggenweg vervolgen. Na ruim 1 km gaat u linksaf een zandweg op, Eekhoornweg. Op kruising met de Vossenweg rechtdoor de Eekhoornweg vervolgen.


6. Stuwwallen

De Sallandse Heuvelrug, waarvan de Holterberg deel uitmaakt, is ontstaan door landijs vanuit Scandinavië. Een ijstong schoof door het IJsseldal en stuwde aan beide zijden de grond hoog op, zodat de Veluwe en de Sallandse Heuvelrug verrezen. Of zoals de legende gaat: vaderreus gaf zijn kinderen regelmatig opdrachten waar ze verstandiger van werden. Ook zijn jongste zoon moest eraan geloven: "Ga jij vandaag de Zuiderzee maar eens dempen". De zoon pakte vol goede moed een jutezak, schepte deze vol met zand en ging op weg. Doordat er een gat in de zak zat, verloor hij onderweg een hoop zand, waardoor de Sallandse Heuvelrug ontstond. Toen de zak een stuk lichter was geworden, ontdekte de reus wat hem overkomen was. Hij was zo boos, dat hij de zak in een keer leeg stortte: de Archemerberg.

 Eekhoornweg nog een km volgen tot Canadese begraafplaats. Eerste pad (bij kpM60), rechtsaf om begraafplaats heen.


7. Canadese begraafplaats

Dit is een van de drie begraafplaatsen in Nederland ter nagedachtenis van de gesneuvelde Canadese militairen in de Tweede Wereldoorlog. 1.355 Canadezen gevallen bij de bevrijding van Noord Nederland zijn hier in Holten begraven. De andere twee Canadese begraafplaatsen bevinden zich in Groesbeek en Bergen op Zoom. Op elke oorlogsbegraafplaats van het Gemeenebest staat een groot stenen Opperofferingskruis met het bronzen zwaard van een kruisvaarder. Iedere dode wordt individueel herdacht en er is geen onderscheid in rang of stand. Het is verstandig om voordat u de begraafplaats betreedt een bezoek te brengen aan het naastgelegen [informatiecentrum](#).

 Waar de brede zandweg rechtsaf gaat, volgt u een smal pad recht door het bos in. Aan het einde van het pad linksaf, steil omlaag. Onderaan, rechtdoor, het bospad volgen. Uitgekomen op een brede zandweg gaat u rechtsaf (Wullenbergweg). Op de kruising bij P-23670 gaat u linksaf, Oude Hellendoornseweg. U verlaat hier het Marskramerpad LAW 3 (dat rechtdoor gaat) en bevindt zich nu op het eveneens wit-rood gemarkeerde Pieterpad LAW 9. (Als u bij P-23670 circa 100 meter rechtdoor loopt, bereikt u enkele horeca- en ontspanningsmogelijkheden en het natuurdiorama Holterberg).

8. Natuurdiorama Holterberg

In 1938 richtte Piet Bos, een groot natuurliefhebber en dierenvriend, Natuurdiorama Holterberg op. Zijn doel was mensen dichterbij de natuur te brengen door flora en fauna op een zo natuurlijk mogelijke manier tentoon te stellen. Natuurdiorama Holterberg toont meer dan 500 (opgezette) dieren. Openingstijden: ma t/m za van 10-17 uur, zo vanaf 11 uur (van 1 nov-1 apr woe t/m zo geopend van 11-17 uur). Voor schoolvakanties zie www.museumholterberg.nl.

 U volgt de Oude Hellendoornseweg en passeert P-23602 en P-21751. Uiteindelijk verlaat de weg het bos en wordt een fraaie beukenlaan in de richting van het station van Holten. Bij de laatste bomen begint een pad, dat naar het station leidt.

9. Holten

Holten is van oorsprong een agrarisch dorp, waar veel melkvee en varkens werden gehouden. De gemeenschappelijke grond rondom Holten was ondergebracht in de Marke en werd beheerd door markegenoten. De Holterenk (in andere streken es genoemd) is zo'n oud stuk landbouwgrond. Bovendien lag Holten strategisch aan een van de belangrijke handelsroutes naar Duitsland. De provinciale weg Deventer-Holten werd rond 1800 bestraat en heette toen nog de Oude Hannoverse weg.

Genoten?

Schrijf een review!

wandelnet.nl/wandelroute/803/Ligtenbergerveld/review

Alle gegevens in deze folder gelden onder voorbehoud van wijzigingen en eventuele drukfouten. De route en de beschrijving van deze OV-stapper werden met de grootst mogelijke zorgvuldigheid samengesteld. Stichting Wandelnet aanvaardt geen verantwoordelijkheid voor schade die wandelaars op enigerlei wijze zouden kunnen ondervinden door gebruik te maken van deze routebeschrijving en/of kaart of door het wandelen van de route. Niets uit deze uitgave mag worden verveelvoudigd en/of openbaar gemaakt worden door middel van druk, fotokopie, publicatie op internet of op welke andere wijze ook, zonder voorafgaande schriftelijke toestemming van Wandelnet.

Rev: 14-12-2025