

Voordat u gaat wandelen...

Inleiding

De OV-stapper Texel maakt gebruik van het Streekpad WaddenWandelen, Wandelroutes over zes Waddeneilanden (Streekpad 4, 276 km). Op dag 1 wandelt u van 't Horntje (veerhaven van Texel) naar De Koog (21,5 km). Op dag 2 loopt u van De Koog naar het noorden van het eiland of het dorp De Cocksdorp (resp. 17 of 19 km). Aan het eind stapt u op de bus naar de boot. Honden zijn (aangelijnd) toegestaan, behalve op een stukje dijk, waar een alternatief voorhanden is. De route is grotendeels onverhard; soms loopt u door mul zand (strand) en sommige paden, waaronder het struingebied op dag 2, kunnen drassig zijn.


Routebeschrijving

De beschrijving van de route is in kleinere stukken opgedeeld. De tekst van de routebeschrijving wordt afgewisseld met achtergrondinformatie over bezienswaardigheden, cultuurhistorie, natuur en landschap. Deze informatie is blauw gedrukt en wordt met nummers aangeduid. De nummers bij de tekst vindt u terug op het kaartje.

Markering van de route

Het Streekpad Waddenwandelen is gemarkeerd met de bekende geel-rode tekens, regelmatig staat het opschrift 'Wadden-wandelen' op de markering. In de onderstaande beschrijving van de wandeltocht wordt de markering als volgt weergegeven:

Dit deel van de route is niet gemarkeerd.

 De route valt samen met het Streekpad Waddenwandelen.

Waar routebeschrijving en markering niet overeenkomen, blijft u de markering volgen. Tussentijdse veranderingen in het terrein worden op deze manier ondervangen.

Overnachten

In De Koog zijn diverse hotels en pensions. In het zomer seizoen kan het er erg druk zijn, reserveer dus tijdig. Aan de route vindt u de volgende overnachtingsmogelijkheden:

Grand Hotel Opduin, Ruijslaan 22, De Koog. Tel: 0222 317 445. www.opduin.nl.

Pension Brinkvis, Brink 12, De Koog. Tel: 0222 317 545. www.brinkvistexel.nl.

Hotel-Restaurant De Cooghen, Dorpstraat 10, De Koog. Tel: 0222 367 020. www.hotelcooghen.nl.

Horeca onderweg

In het centrum van Den Helder en De Koog zijn diverse horecagelegenheden en bij de bootterminal in Texel is de kiosk "Bij de Boot" dagelijks open vanaf 10 uur.

Op de route vindt u nog de volgende horeca:

Dag 1:

(na 8,5 km) Strandpaviljoen Paal 9; elke dag open vanaf 10 uur, van jan t/m half febr open vr t/m zo, www.paal9.nl.

(na 14,2 km) Bospaviljoen Het Turfveld, Open van apr t/m okt dagelijks vanaf 9.30 uur. Van nov t/m mrt

alleen in het weekend open. www.turfveld-texel.nl/.

(na 18,2 km) Strandpaviljoen Paal 17. Geopend vanaf 10 uur (nov. t/m mrt. 11 uur). www.paal17.com.

Dag 2:

(na 2 km) Strandpaviljoen Paal 21; open vanaf 11 uur, nov-febr alleen vr t/m zo; www.strandpaal21.nl.

(na 7 km) Café-Restaurant De Slufter; apr. t/m okt.

dagelijks vanaf 10 uur, daarbuiten alleen weekends en vakanties vanaf 11 uur. www.caferestaurantdeslufter.nl.

(na 15 km) Torenrestaurant, Dagelijks open vanaf 11 uur. www.torenrestaurant.nl.

(na 15,5 km) Paviljoen Kaap Noord, dagelijks vanaf 10 uur. www.strandpaviljoenkaapnoord.nl.

Aan het einde van de wandeling tegenover bushalte

Kikkertstraat vindt u Grand Café Bij Joost,

www.bijjoosttexel.nl en Restaurant Bella Vista, www.bellavista-texel.nl.

Bus en Boot

U verlaat station Den Helder aan de rechterkant en rijdt met stadsbus 33 naar de aanlegsteiger van de veerboot naar Texel (dagelijks, 1x per uur). Buslijn 33 stopt bij het loket van de TESO (veerboot), waar u een retourticket voor de boot koopt. Meteen bij aankomst op Texel begint de wandeling.

Mocht u om welke reden dan ook eerst met de bus willen reizen op Texel dan kan dit met de OV-chipkaart of door het kopen van een Texelhopper kaartje bij de chauffeur of het loket. De boot naar Texel vertrekt dagelijks 1x per uur om .30 uur. De tocht duurt 20 minuten. Van Texel naar Den Helder vertrekt de boot dagelijks 1x per uur om .00 uur (in het hoogseizoen en tijdens schoolvakanties elk half uur). Voor meer informatie zie www.teso.nl.

Terugreis

Buslijn 28 (van de boot naar Den Burg en De Koog en v.v.) is de enige vaste lijn op het eiland. Vanaf andere haltes reist u met de Texelhopper. Hoe werkt dat? Koop op de heenreis in Den Helder alvast een buskaartje (Texelhopperkaartje) voor de terugreis. Buskaartjes zijn overigens ook in veel winkels op Texel te koop. Bel uiterlijk 1 uur voordat u met de bus wilt reizen, met 0222-784000 om een busreservering te maken. Geef de code door die op uw reeds gekochte kaartje staat. Voor meer informatie zie: www.texelhopper.nl. Online reserveren (en betalen) is ook mogelijk. De OV-chipkaart kan op de Texelhopper niet worden gebruikt. Bestel aan het einde van dag 2 uiterlijk 1 uur vooraf de Texelhopper voor de terugweg. Hopperhaltes in De Cocksdorp zijn '120 Robbenjager', '119 Volharding/Paal 33' en '112 Kikkerstraat'. De Hopperhaltes zijn te herkennen aan een grote paal met halte nummer en naam. Tip: reserveer de bus als u bij paal 119 bent, het is dan nog 2 km lopen naar het dorp. Zeg bij het reserveren dat u opgehaald wilt worden bij paal 112 in de Kikkertstraat, dat is de dichtstbijzijnde halte na paal 119 (voor de volgende halte, paal 109, moet u het hele dorp door). Houd er rekening mee dat de bus wel eens vroeger komt dan afgesproken (circa 10 minuten!). Bij het instappen toont u het Texelhopperkaartje aan de chauffeur. Reken op een reistijd van ongeveer 1 uur naar de boot. De trein vanaf station Den Helder vertrekt ddagelijks, 2x per uur. Actuele tijden staan op 9292.nl, ns.nl of www.texelhopper.nl.



Inkortingsmogelijkheden

Op dag 1 is het vanaf Paal 17 en Ecomare 1 km lopen naar de bushalte van lijn 28. De halte die eerder aan de weg ligt, is een Hopperhalte (1 uur van tevoren reserveren). Op beide dagen passeert u meerdere Hopperhaltes waar u de wandeling kunt afbreken of hervatten.

Wandelnet

In ons land zijn circa 40 Lange-Afstand-Wandelpaden® (LAW's), in lengte variërend van 80 tot 725 km, beschreven en gemarkeerd. Alle activiteiten op het gebied van LAW's in Nederland worden gecoördineerd door Wandelnet. Naast het ontwikkelen en beheren van LAW's behartigt Wandelnet de belangen van alle recreatieve wandelaars op lokaal, regionaal en landelijk niveau. Alle activiteiten worden ondersteund door zo'n 750 vrijwilligers, verspreid door het hele land. Meer weten over de LAW's? Kijk op: www.wandelnet.nl.

Meldpunt Wandelen

Markering weg? Blokkade op de route? Meld het ons! www.meldpuntroutes.nl

Beschrijving van de Wandeling

Dag 1: Veerboot – De Koog

Den Helder van trein naar boot:

U kunt per bus (zie vorige pagina) of te voet (2 km) van station Den Helder naar de bootterminal.

Te voet:

Het station via de noorduitgang verlaten. De weg oversteken en rechtdoor langs de winkels. Einde rechtsaf, Spoorstraat. Deze winkelstraat helemaal uitlopen. Ga aan het eind van de weg linksaf, Molenstraat, en direct weer rechtsaf. Loop langs de kerk naar de ingang van voormalige Marinewerf. Rechtdoor over het marineterrein en bij het water linksaf. Einde weg rechtsaf. Ga direct weer linksaf, langs het Marinemuseum. Bij de weg rechtsaf. Loop naar de ingang van het TESO gebouw. Wandelaars en fietsers lopen langs het hek naar de kaartverkoop aan de achterzijde van het terrein.

Vanaf veerhaven Texel naar De Koog

Na het verlaten van de boot, aan de linkerzijde, gaat u linksaf in de richting van het restaurant. U loopt tussen het restaurant en de fietsstalling door de trap op. Schelpenpad rechtsaf. Na 200 meter linksaf via de trap naar het water. Hier rechtsaf over de grasdijk. Aan het eind van de dijk loopt u naar beneden naar de asfaltweg en gaat door het hekje. U volgt nu de grasdijk links van de asfaltweg.


1. De Mokbaai


De Mokbaai dankt haar naam aan een diepe geul midden in de baai: de Mok. De geul staat in directe verbinding met het Marsdiep. De Mokbaai is uniek vanwege de aanwezigheid van kwelders: stukken land die direct, dus zonder een dijk of rij duinen, aan zee grenzen. Bij vloed worden ze overspoeld met zout zeewater. Doordat er alleen planten groeien die bestand zijn tegen het hoge zoutgehalte in de bodem, is er een zeldzaam natuurgebied ontstaan. Bij eb scharrelen er duizenden vogels rond, waaronder steltlopers,


tureluurs, lepelaars, zilvermeeuwen, aalscholvers en grauwe ganzen. In de 18e eeuw was De Mok een verzamelaarsplaats van schepen wachtend op een gunstige wind naar het Verre Oosten.


2. Zoet water

Zout water is er genoeg rond Texel. Zoet water is er schaars. Bewoners zijn afhankelijk van wat er uit de lucht valt. Nu er vaker langere droge periodes voorkomen en periodes waar veel water ineens valt, is het van belang zoet water goed op te vangen en te bewaren. Daarmee wordt veel geëxperimenteerd. Een ander probleem is verzilting van de bodem. Een proefbedrijf bij De Petten kweekt zilte gewassen, dus groenten die groeien met zout water zoals zeekraal, lamsoor en zeekeool. Ook andere aardappelsoorten kunnen best groeien op zilte grond.

 U komt uit bij Nationaal Park Duinen van Texel en volgt het pad over de duinen. Waar het pad eindigt, loopt u linksaf naar beneden en volgt het graspad onderaan de duinen. U komt uit op een asfaltweg en gaat linksaf via de grasberm. Bij 'huisje' van Staatsbosbeheer linksaf, graspad. Pad links van duinen volgen tot asfaltweg en linksaf. Na circa 40 meter rechtsaf. U loopt nu over een asfaltpad in de richting van de Horspolders. Na paal 'Vloedlijn anno 1910' rechtsaf, graspad omhoog. Dit slingerende pad circa 1,4 kilometer rechtdoor volgen (= tevens blauwe route). Einde pad rechtdoor het duin over. Onderaan rechtsaf, graspad. Volg dit pad circa 600 meter tot aan het Jan Witte paadje. Volg dit duinpad (= tevens gele route) tot het strand.


 Op het strand rechtsaf en 3,3 km in noordelijke richting lopen. Circa 200 meter na strandpaal 11.48, voor paal nummer 6 en gele kop, rechtsaf het strand verlaten. Het duin over en door hekje. Graspad circa 1 kilometer volgen en op driesprong linksaf. Even verder voor ven linksaf. Graspad volgen tot wandelwijzer (opschrift 'Texelpad Nivon') bij een asfaltweg.

 Asfaltweg oversteken en pad rechtdoor volgen. Op driesprong links aanhouden. Dit pad circa 900 meter volgen (met steeds de afrastering links van u). Na een klein duin waar afrastering haaks naar links buigt, rechtdoor. Op kruising van bospaden weer rechtdoor, Knobbelpad. Na circa 700 meter op splitsing links aanhouden en zijpaden negeren, komt u uit bij Bospaviljoen 't Turfveld en een asfaltweg en gaat linksaf.

 Op kruising weer linksaf. Na circa 100 meter graspad rechtsaf, Biesbos. Circa 10 meter na een 'boomstambank' met tekst TX 118, links aanhouden. Steek een schelpenpad over en ga aan het eind van het pad linksaf (na informatiepaneel Staatsbosbeheer).

3. Bleekersvallei

De vallei heeft haar naam te danken aan het feit dat de vrouwen hier vroeger de was deden in het glasheldere water van de duinbeekjes. Omdat het textiel vervolgens in de vallei lag te drogen en te bleken in de zon, werd het gebied in de volksmond 'Bleekersvallei' genoemd.


 Aan het eind linksaf. Tweemaal op driesprong (met links smal schelpenpad) rechts aanhouden. Einde pad na circa 1 kilometer linksaf. U loopt het duin over en



komt op het strand. Ga hier, nabij strandpaal 16.44, rechtsaf. Bij Strandpaviljoen paal 17 rechtsaf, het strand verlaten.

4. Ecomare


Ecomare is een informatiecentrum, zeedierentuin en natuurmuseum in één. In de zeehonden- en vogelopvang worden hulpbehoevende dieren verzorgd. Na herstel worden ze vrijgelaten. Er zijn een vaste groep zeehonden, twee bruinvissen en een zeeaquarium. Het museum gaat over de zee, de wadden en Texel. Voor meer informatie zie www.ecomare.nl. Ecomare is dagelijks geopend van 9.30-17.00 uur (behalve op 1e kerstdag en nieuwjaarsdag).


 U gaat linksaf (voor Ecomare rechtdoor) over de parkeerplaats en rechtdoor via een hekje naar een graspad. Op driesprong met strandopgang, rechts aanhouden. Op kruising bij paal 18 (aan linkerhand) rechtdoor. Op volgende kruising rechtsaf, verhard pad over het duin. U komt uit op een schelpenpad en gaat linksaf. Schelpenpad volgen en na circa 500 meter reschtaf, steil schelpenpad naar beneden het bos in. Einde pad linksaf, asfaltpad. Eerste bospad rechtsaf. Op kruising linksaf. Nu steeds rechtdoor tot u uitkomt op een tegelpad. Hier rechtsaf (op de hoek ligt Grand Hotel Opduin). U steekt de Ruijslaan over en komt op de Brink (nr 12 is Pension Brinkvis). Na huisnummer 8 linksaf, Dorpsstraat (Hotel Cooghen is op nummer 10).

5. De Koog

Een paar eeuwen geleden vormden de Koogerduinen nog de meest noordelijke punt van Texel. Tijdens de 16e eeuw verzandden de geulen zodanig, dat de schepen het dorp niet meer konden bereiken. De bewoners verhuisden naar Den Hoorn, waar in die tijd het loodswezen tot bloei kwam. De Koog veranderde in een bescheiden boerenonderzetting met een tiental boerderijen en een bouwvallig kerkje. De mensen die er bleven wonen, leefden van de visserij. Pas in 20e eeuw is het strandtoerisme tot ontwikkeling gekomen, waardoor de Dorpsstraat uitgroeide tot een aaneenschakeling van souvenirwinkels en horecagelegenheden.

Dag 2: De Koog - Cocksdorp


 Aan het eind van de winkelstraat linksaf bij Y-2940, Badweg. Bij P-20274/001 rechtsaf, fietspad. Tweede bospad linksaf. Volg het brede pad met de bocht mee naar rechts. Het pad gaat over in een halfverharde weg. Waar de weg rechtsaf buigt, rechtdoor bospad in. Op driesprong rechtsaf. Pad volgen tot parkeerterrein. Parkeerterrein recht oversteken tot klinkerpad, hier linksaf. Na circa 350 meter komt u uit bij informatiepaneel Strandslag Paal 21. (100 meter rechtdoor is Strandpaviljoen Paal 21).


 Bij het informatiepaneel rechtsaf, graspad met slagboom. Na circa 900 meter, op een kruising rechtsaf (linksaf gaat naar het strand). U loopt door een begrazingsgebied. Op het einde van het (zeer natte) graspad linksaf, brug over. Na circa 1,5 km over een brug rechtsaf en veldweg vervolgen. Op kruising rechtsaf, brug over en voor hekwerk linksaf. Na circa 700 meter links aanhouden en brug over. Na klaphek, op kruising rechtdoor. Waar klinkerpad overgaat in zandweg * rechtsaf, u loopt het struingebied in. (* Als

het gebied te nat is, kunt u rechtdoor de zandweg blijven volgen en de route weer oppikken bij **.*) Op driesprong linksaf en op volgende driesprong rechtsaf. U komt uit op een zandweg ** rechts van duinen. Ga rechtsaf en meteen weer rechtsaf, zandpad verstevigd met matten. Pad uitlopen tot de duinovergang met hoger gelegen uitkijkpunt (toegang tot De Slufter).

6. De Slufter


Dit is het meest bijzondere natuurgebied van Texel. Door een gat in de buitenste duinenrij lopen de krekken bij vloed tweemaal per dag vol met zeewater van de Noordzee. In het verleden zijn er regelmatig pogingen ondernomen om het gat van De Slufter te dichten, maar de zee brak het gat telkens weer open. Tegenwoordig wordt het gat met opzet open gehouden met als resultaat een bijzondere flora en fauna. In mei en juni kleurt Engels gras de vlakte helemaal roze, terwijl in de zomermaanden de zoutplant 'lamsoor' een paarse gloed achterlaat. Het is het leef- en broedgebied van o.a. scholekster, bergeend en eidereend.

 Voor duinovergang linksaf. Na circa 1,6 km, bij de volgende duinovergang rechtsaf. U komt uit op een verharde weg (fietspad) en gaat linksaf. Dit pad circa 2 km volgen, zijweg negeren (eventueel via grasberm rechts van fietspad) tot P-21446 (rechts is brasserie-café De Kajuit). Vanaf P-21446 rechtdoor fietspad volgen.

 Na circa 700 meter, bij bord 'Centrumgebouw' linksaf. U komt uit op het strand, nabij strandpaal 29.00 (tekst moeilijk leesbaar). Op het strand rechtsaf. Na circa 2 km, bij strandpaal 31.00, rechtsaf het strand verlaten. U loopt langs een parkeerterrein en restaurant De Toren en aan uw linkerhand de vuurtoren.

7. Vuurtoren

Zo'n 25 jaar geleden stond de vuurtoren (uit 1864) nog een kilometer van het strand verwijderd, maar de duinen hadden veel te lijden van afslag. Om de duinen te beschermen, is een deel nu bekleed met basalt en asfalt. In 1994 is begonnen met de aanleg van een 550 meter lange strekdam, die de stroming zo moest beïnvloeden, dat de vuurtoren voortaan geen last meer zou hebben van duinafslag. Voor openingstijden van de vuurtoren zie www.vuurtorentexel.nl.

 Volg de asfaltweg met de bocht mee naar rechts. Ongeveer 200 meter verder, bij een houten uitkijkpunt aan linkerhand, gaat u linksaf (langs hekwerk), zand-/grindpad. Aan het eind (rechtdoor gaat naar strandopgang) volgt u het pad met de bocht mee naar rechts; duinenrij aan de linkerhand houden. Strandopgang kruisen en rechtdoor, plas aan rechterhand houden. U komt uit bij een afvalcontainer op een parkeerterrein (iets naar links is bushalte De Cocksdorp reddingboot). Steek het parkeerterrein schuin naar rechts over naar de asfaltweg. Op asfaltweg rechtsaf. Ter hoogte van de Vuurtorenweg linksaf, via overstapje de grasdijk op. (De grasdijk is verboden voor honden. U kunt de onder aan de dijk liggende asfaltweg, Stengweg volgen).

8. Schapeneiland

Texel is een schapeneiland. Het meest voorkomende schapenras in Nederland heet niet voor niets 'Texelaar'. Het is een oud Nederlands ras dat geschikt is voor de



productie van wol en melk en tegenwoordig vooral voor vlees. Er zijn op het eiland ongeveer even veel schapen als mensen.

■ De dijk circa 2 km volgen (halverwege, bij een asfaltweg, twee maal overstap en de grasdijk vervolgen) tot de trap bij de bebouwde kom van De Cocksdorp. Trap af en de weg oversteken, rechtsaf en direct linksaf, Langeveldstraat. Eerste straat linksaf is Kikkertstraat.

Genoten?

Schrijf een review!

www.wandelnet.nl/wandelroute/715/Texel-%2528dag-1%2529/review

Alle gegevens in deze folder gelden onder voorbehoud van wijzigingen en eventuele drukfouten. De route en de beschrijving van deze OV Stapper werden met de grootst mogelijke zorgvuldigheid samengesteld. Stichting Wandelnet aanvaardt geen verantwoordelijkheid voor schade die wandelaars op enigerlei wijze zouden kunnen ondervinden door gebruik te maken van deze routebeschrijving en/of kaart of door het wandelen van de route. Niets uit deze uitgave mag worden verveelvoudigd en/of openbaar gemaakt worden door middel van druk, fotokopie, publicatie op internet of op welke andere wijze ook, zonder voorafgaande schriftelijke toestemming van Wandelnet.

Rev: 14-12-2025