

NS-wandeling Eiland van Dordrecht

Dordrecht Stadspolders-Dordrecht 10 km



Inleiding

Wandelnet heeft in samenwerking met de Nederlandse Spoorwegen een serie wandelingen van station naar station samengesteld. Deze NS-wandelingen volgen een deel van een Lange-Afstand-Wandelpad (LAW), Streekpad of wandelnetwerk. Deze NS-wandeling volgt het Waterliniepad (LAW17, Volendam-Dordrecht, 348 km) én Wandelnetwerk Drechtsteden.

Je start bij station Dordrecht Stadspolders en eindigt na **10 km** bij station Dordrecht. Steeds is het water nabij: rivieren, grachtjes, havens met oude zeilschepen en hypermoderne jachten en de Waterbus. Je loopt door groene plantsoenen, langs rivier het Wantij en Villa Augustus naar de Merwekade. Daar kijk je uit op Europa's drukst bevaren rivierenkruispunt, waar drie rivieren samenstromen. Je eindigt in de oude binnenstad van Dordrecht. **Let op:** sommige graspaden kunnen in regenachtige periodes modderig zijn. Goed schoeisel is aanbevolen. Honden zijn aangemeld toegestaan. Veel wandelplezier!

Heen- en terugreis

Station Dordrecht Stadspolders (beginpunt) ligt op de lijn Dordrecht-Gorinchem/Geldermalsen. In beide richtingen rijden dagelijks 2-4 R-Net treinen per uur. Vanaf station Dordrecht (eindpunt) vertrekken er treinen richting Roosendaal/ Vlissingen (2-4x per uur), Rotterdam/Den Haag (4-6x per uur, za/zo 2-4 keer per uur) en Breda/ Eindhoven (2x per uur).

Let op: als je terugreist naar Dordrecht Stadspolders, moet je inchecken bij een paal van R-Net!

Actuele vertrektijden zie www.ns.nl/reisplanner.

Horeca

Let op: de openingstijden veranderen regelmatig.

Check ze daarom vooraf op de betreffende site.

Op de pleinen tegenover het station (Dudokplein en van Eesterenplein, aan overzijde verkeersweg) zijn drie horecagelegenheden:

- 1. Snackbar Oudelandshoek, wo t/m za 12-20 uur en zo vanaf 13 uur;
- 2. Grand Café Rest. Boekmans, dagelijks geopend van 10- 23 uur, zo vanaf 11 uur; www.boekmans.nl
- 3. Familierestaurant Verhage, open ma t/m za 10-21.30 uur, zo vanaf 11.30 uur; <https://verhage.nu/vestigingen/verhage-dordrecht>
- Na 1 km restaurant Het Gemaal, Loswalweg 6, open wo t/m zo 10-22 uur, www.gemaaldordrecht.nl
- Na ruim 4,5 km kom je langs Villa Augustus, elke dag open van 8-24 uur; www.villa-augustus.nl

- Na 5,5 km Brasserie Downtown, di t/m za 10-23 uur, zo 11-22 uur, www.downtowndordrecht.nl
- Centrum Dordrecht: diverse horecagelegenheden.

Markering van de route

Je volgt deels het wit-rood gemarkeerde Waterliniepad én deels de knooppunten van Wandelnetwerk Drechtsteden. Markeringen staan op straatmeubilair, zoals een hek, lantaarnpaal of routepaal. Er is vooral daar gemarkeerd waar twijfel over de juiste route kan ontstaan. Waar beschrijving en markering verschillen, volg je de markering. Tussentijdse veranderingen in het veld worden zo ondervangen.

Toelichting wandelnetwerk: je loopt van knooppunt naar knooppunt. Elk knooppunt heeft een nummer.

Tussen de knooppunten in wijzen kleine rode pijltjes (op gele vierkante ondergrond) de weg.

Het wandelnetwerk wordt onderhouden door Bureau Drechtsteden. Het Waterliniepad wordt onderhouden door vrijwilligers van Wandelnet.

Wandelnet

In ons land zijn circa 40 Lange-Afstand-Wandelpaden® (LAW's), in lengte variërend van 80 tot 725 km, beschreven en gemarkeerd. Alle activiteiten op het gebied van LAW's in Nederland worden gecoördineerd door Wandelnet.

Naast het ontwikkelen en beheren van LAW's behartigt Wandelnet de belangen van alle recreatieve wandelaars op lokaal, regionaal en landelijk niveau. Alle activiteiten worden ondersteund door zo'n 750 vrijwilligers, verspreid door het hele land. Meer weten over de LAW's? www.wandelnet.nl.

Meldpunt Routes

Markering weg? Blokkade op de route? Meld het ons: www.meldpuntroutes.nl

Routebeschrijving

Tip: je kunt de route ook met je smartphone volgen.

Download de app van Wandelnet in Google Play of de App Store. Zoek op routenaam en download thuis (wifi) de route. Zorg dat je telefoon is opgeladen en dat je locatiegegevens aanstaan.




Ga vanaf het perron op station Dordrecht Stadspolders de trap af en sla links af. Je volgt eerst de markering van het wandelnetwerk (rode pijl op gele ondergrond) en komt vrijwel direct bij knooppunt 41 (voortaan afgekort tot 'kp'). De knooppuntpaal staat (gezien vanaf


het station) links (geparkeerde fietsen kunnen het zicht op de paal belemmeren), net voor snackbar Oudelandshoek (Dudokplein).

1. Eiland van Dordrecht

Tijdens deze NS-wandeling loop je over het Eiland van Dordrecht: het gebied dat wordt omringd door rivieren als Oude Maas, Dordtse Kil, Hollands Diep, Beneden- en Nieuwe Merwede. Het eiland wordt doorsneden door het Wantij, waar de route langsloopt.


Het eiland is ontstaan tijdens een grote watersnoodramp in 1421, de Sint-Elisabethsvloed. Tijdens de Tweede Wereldoorlog is er hard gevochten om het eiland; wie de verschillende bruggen in handen had, kreeg immers toegang tot het gebied. Het Eiland van Dordrecht wordt nog altijd ontsloten door bruggen (Moerdijkbrug, Papendrechtse brug) en tunnels (Drechtunnel, Kiltunnel).


 Volg de pijlen naar kp 42: dat is direct na het station linksaf en 40 m verder voor Grand Café Rest. Broekmans rechtsaf. De verkeersweg (Groene Zoom) oversteken en aan overzijde linksaf. Tweede weg rechtsaf, Loswalweg. Volg deze weg 400 m; zijpaden negeren. Steek de Wantijdijk over; direct daarna zie je kp 42 aan de rechterhand.


 Ga hier linksaf richting kp 44, het gravelpad naar beneden. Je volgt nu tot kp 59 ook het wit-rood gemarkeerde Waterliniepad. Na 50 m rechtsaf. 100 m verder loop je over de kruin van de dijk. Je passeert een overdekte zitgelegenheid aan je linkerhand en loopt langs het Wantij.


2. Wantij

Het Dordtse Wantij, de verbinding tussen Beneden Merwede en Nieuwe Merwede, dankt haar naam aan de grote getijdenverschillen van vroeger. Bij opkomend water botsten de vloedstromen van beide Merwedens hier namelijk tegen elkaar op (wan = verkeerd). Met de aanleg van de Deltawerken verdwenen de 'wantijen' op het binnenwater. Dit verschijnsel is nog wel te zien in het Waddengebied en in open Zeeuws water.

 Het gravelpad gaat over in asfalt; ga 50 m na dit punt rechtsaf een graspad op onderlangs de dijk. Opnieuw een overdekte zitgelegenheid passeren (boven op de dijk aan linkerhand). Volg het graspad en loop onder het viaduct van de autoweg (N3) door. *(Let op je hoofd! Neem de meest rechtse doorgang aan rechterzijde van de pilaar of loop over het fietspad).*


 Blijf na het viaduct het graspad volgen. Circa 20 m vóór een zijkanaal buigt het graspad naar links, naar het fietspad. Op het fietspad rechtsaf; 10 m verderop is kp 44 (rechts). Ga rechtdoor over de brug (Prinses Amaliabrug). Na de brug scherp linksaf. Volg het asfaltpad door het Wantijpark langs het dijkje van het zijkanaal (aan je linkerhand); zijpaden negeren.

 Op de eerste kruising rechtdoor. Ga op de tweede kruising, rechtdoor. 100 m verder scherp rechtsaf, kleipad over de kruin van de dijk. Je passeert een bakstenen ruïne. Blijf het pad, nu asfaltpad, volgen over en langs de dijk. Aan het eind van het pad, bij een transformatorhuisje, linksaf de asfaltweg op (Baden Powelllaan) en direct via een brug, de Vlijbrug, het water oversteken.

 Kort daarna steek je een tweede brug over. Ga direct daarna rechtsaf, Dr. L.L. Zamenhofflaan. Na 100 m, bij een parkeerplaats, rechtdoor, asfaltvoetpad langs het water volgen. Pad links negeren. Bij bushalte Noordendijk en een drukke weg (Oranjelaan) rechtsaf. Na 50 m, ter hoogte van de Vlijweg, linksaf, Oranjelaan oversteken. Ga aan de overzijde, vóór Villa Augustus, rechtsaf.

3. Villa Augustus

In de voormalige watertoren aan het Wantij is tegenwoordig een restaurant en een hotel gevestigd. De hotelkamers bieden mooi uitzicht op de grote rivieren of op de prachtige moestuin. De groenten en het fruit uit de ruim 1,5 hectare grote (moes)tuin worden verwerkt in de gerechten die het restaurant op de kaart heeft staan. Je bereikt het restaurant nadat je de Oranjelaan bent overgestoken (ingang Oranjelaan 7). Er is ook een marktwinkel met streekproducten en een bakkerij (www.villa-augustus.nl).

 Ga 50 m verder linksaf, Top Naeffpad. Loop over het parkeerterrein langs de muur van de moestuin. Na 150 m kom je bij kp 61 (aan je rechterhand). Vervolg de weg met een bocht naar links en naar rechts naar kp 59 en houd de muur aan de linkerhand. Het pad maakt daarna nog twee keer een haakse bocht naar links. Ga vlak voor het einde van het water rechtsaf een betonnen brug over. Aan de overzijde rechtsaf, richting Kinopolis. Ga vóór Kinopolis linksaf en na 25 m rechtsaf (Energie-

plein), recht oversteken) naar kp 59 met Kinopolis aan de rechterhand. Kp 59 is rechts van het Energiehuis.

4. Energieplein

Tegenwoordig is het Energieplein – met bioscoop en theater – dé culturele hotspot van Dordrecht. De ontwerpers hebben er alles aan gedaan om de houthaven, scheepswerf en energiecentrale die hier vroeger lagen, te memoreren. Zo heeft het plein zijn historische tweedeling behouden. De betonnen strips met stalen banden langs het Wantij verwijzen naar de voormalige scheepshellingen. En de donkere klinkers van het Energiehuis herinneren aan de oude kolenopslag. Op het grote, centrale plein kunnen de buurtbewoners sporten, spelen en hangen.



Ga bij kp59 rechtdoor, langs parkeergarage van het Energiehuis, richting kp 58 (Lijnbaan). Een weg naar links negeren; neem vervolgens de eerste straat rechtsaf (Biesboschstraat).



Hier verlaat je het wit-rood gemarkeerde Waterliniepad; volg nu de rode pijlen en de knooppunten van het wandelnetwerk. Aan het eind linksaf, Lange Wantijkade met het water aan je rechterhand. Let op: volg het voetpad langs het water. Je maakt een knikje links-rechts via twee trappetjes. Ga aan het eind van het voetpad met een haakse bocht naar links (Noorderstraat). Maak na het einde van het hek een bocht van 180 graden naar rechts, terug naar het water aan de andere kant van het hek. Na 25 m linksaf. De weg vervolgen over het Noorderhoofd. Rechtdoor, brug oversteken; je komt uit op de Merwekade (met Brasserie Downtown) en volgt deze langs het water.



Je passeert de halte van de Waterbus (lijnen naar Sliedrecht, Papendrecht en Zwijndrecht). Circa 50 m verder is de halte naar Rotterdam Erasmusbrug; bij de ingang is kp 58. Loop verder rechtdoor richting kp 57. De Merwekade volgen met een bocht naar links, Bolwerk. Neem de eerste straat rechtsaf, Boomstraat. Ga de brug over; kp 57 ligt op de hoek Wijnstraat/Palingstraat, tegenover ingang Groothoofdspoor.

5. Groothoofdspoor

Van de oorspronkelijk dertien stadspoorten van het ommuurde Dordrecht bleven alleen de Groothoofdspoor en de Catharijnepoort (waar de route niet langs-komt) over. Achter de poort ligt het Groothoofd,

Europa's drukst bevaren rivierenkruispunt, waar Merwede, Oude Maas en Noord samenkomen. De gewelven van de poort, gebouwd in de 14e en 15e eeuw, zijn gotisch van oorsprong. Na een verbouwing in 1618 kreeg de poort zijn huidige renaissance- uiterlijk. Tijdens een verbouwing in 1692 werd de kap vervangen door de huidige koepel.



Ga linksaf, richting kp 56, Wijnstraat. Neem na 250 m de eerste weg links, Nieuwbrug en het water oversteken (Wijnhaven, nu jachthaven). Aan de overzijde rechtsaf, Voorstraat. Direct voorbij de Steegoversloot (aan je linkerhand) linksaf door een poortje (tussen nr. 214 en de Augustijnenkerk). Je gaat door een tweede poortje en bent nu bij het Hof van Nederland.

6. Hof van Nederland

Hof van Nederland is oorspronkelijk gebouwd als augustijnenklooster (1275). Het was het grootste en belangrijkste klooster van de Noordelijke Nederlanden. In 1572 werd hier de basis gelegd voor de onafhankelijke Republiek der Zeven Verenigde Nederlanden. Het museum informeert over deze voor Nederland belangrijke gebeurtenis en besteedt ook aandacht aan de geschiedenis van Dordrecht, de oudste stad van Holland. Zie www.hethofvannederland.nl




Op het hof rechtsaf, Hofstraat en direct linksaf, Kloostertuin. De Kloostertuin (zo heet het straatje) doorlopen en links- of rechtsom langs het graseiland lopen. Verlaat de tuin door een moderne poort. Na de poort rechtsaf en direct linksaf, Lastig Eendstraat. Neem vervolgens de eerste straat rechts (Museumstraat), tegenover het Dordrechts Museum.


7. Dordrechts Museum

Het Dordrechts Museum is in 1842 al gesticht als museum. Daarmee is het een van de oudste musea van ons land. De collectie van het museum bestaat voornamelijk uit Nederlandse schilderijen vanaf de gouden eeuw. Vooral de schilderijen van de in Dordrecht geboren schilder Ary Scheffer (1795-1858) zijn goed vertegenwoordigd. Zie www.dordrechtmuseum.nl




Eerste weg rechtsaf, Nieuwstraat en daarna de eerste weg linksaf, het Statenplein. Aan het eind van dit plein rechtsaf het plein oversteken. Ga de winkelstraat in (Kolfstraat), loop deze helemaal uit en steek het water over. Je komt op het Scheffersplein. Vervolg de weg en houd het plein aan de linkerhand.


 Aan einde plein, bij de Wijnstraat, is kp 56 aan je linkerhand (bij container-opstelplaats).
 Ga bij kp 56 linksaf, Wijnstraat, richting kp 53 (Groenmarkt) en volg deze weg. Bij het passeren van kp 53 (aan je rechterhand) gaat de weg over in de Grotekerksbuurt. Je loopt nu richting kp 54. Ga vóór de Grote Kerk rechtsaf en na 25 m linksaf, Grotekerksplein. Vóór het water linksaf, Lange Gelderse Kade, naar kp 54 (tegenover de Korte Gelderse Kade).


 Ga bij kp 54 rechtdoor richting kp 77. De Leuvebrug oversteken en daarna rechtsaf, Bomkade, richting haven. Loop in een bocht naar links naar beneden. Volg de weg in een bocht naar rechts en neem de eerste weg linksaf, Binnen Kalkhaven. Steeds rechtdoor lopen. Aan het eind, bij een pleintje, linksaf de draaibrug over.
 LET OP: ieder jaar staat de draaibrug van nov. t/m maart op zondag na 16.30 uur open; hij wordt dan niet bediend. Staat de brug open? Ga in dat geval vóór de haven linksaf en loop rechtsom naar kp 77.

8. Historische draaibrug

Deze draaibrug, die de Binnen Kalkhaven verbindt met de Draai, dateert uit 1890 en is helemaal opgetrokken uit gietijzer. De brug is nog steeds in bedrijf; beide brugdelen draaien bij het openen in tegengestelde richtingen.

 Links aanhouden (Draai) en langs het water lopen richting drukke verkeersweg (Achterhakkers). Vlak voordat je de verkeersweg oversteekt, ligt kp 77.
 Ga rechtdoor richting kp 76. Achterhakkers oversteken en rechtdoor, Twintighuizen. Steeds rechtdoor, omhoog en de Hoge Bakstraat kruisen. Vervolgens weer omlaag, Singel. Na nr. 524 rechtsaf en dan de eerste weg linksaf, Rozenhof. Volg de Rozenhof, eerst met een bocht naar rechts, dan met een flauwe bocht naar links.

 Vóór de drukke verkeersweg (Havenstraat) linksaf. Rechtdoor lopen, langs Burg. de Raadtsingel en langs het markante gebouw van het Nationaal Onderwijsmuseum. Spuiweg oversteken via het zebrapad. Aan de overzijde is kp 76.

 Ga rechtdoor richting kp 51. Ter hoogte van nr. 93c steek je de Burg. de Raadtsingel over. Aan de overzijde linksaf, singel vervolgen langs de ventweg. Na 200 m ligt station Dordrecht aan je rechterhand (kp 51 staat tegenover de laatste vleugel van het station).

Deel je ervaringen

en schrijf een review:

www.wandelnet.nl/wandelroute/673/Eiland-van-Dordrecht/review

Alle gegevens in deze beschrijving en op de routekaart gelden onder voorbehoud van wijzigingen en eventuele drukfouten. De route en de beschrijving van deze NS-wandeling werden met de grootst mogelijke zorgvuldigheid samengesteld. Wandelnet en NS aanvaarden echter geen verantwoordelijkheid voor schade die wandelaars op enigerlei wijze zouden kunnen ondervinden door gebruik te maken van deze routebeschrijving en/of kaart of door het wandelen van de route. Niets uit deze uitgave mag worden veeelvoudigd en/of openbaar gemaakt worden door middel van druk, fotokopie, publicatie op internet of op welke andere wijze ook, zonder voorafgaande schriftelijke toestemming van Wandelnet.

Rev: 31/8/24