

Voordat je gaat wandelen...

Inleiding



De OV-stapper Formerhoek begint op station Vorden en eindigt op station Ruurlo. Aan het begin van de wandeling kom je voorbij Kasteel Vorden en aan het eind wandel je door de tuinen van Kasteel Ruurlo. Onderweg kun je genieten van het afwisselende Achterhoekse landschap dat gekenmerkt wordt door een variatie van bos, weilanden, akkers, bomenlanen en boerderijen. Opvallend zijn de lichte hoogteverschillen in het terrein.

Routebeschrijving

De beschrijving van de route is in kleinere stukken opgedeeld. De tekst van de routebeschrijving wordt afgewisseld met achtergrondinformatie over bezienswaardigheden, cultuurhistorie, natuur en landschap. Deze informatie is blauw gedrukt en wordt met nummers aangeduid. De nummers bij de tekst vind je terug op het kaartje.

Markering van de route

De OV-stapper Formerhoek volgt een klein stukje van het Pieterpad (LAW9, Pieterburen-Pietersberg; 498 km) en loopt verder parallel aan het Trekvogelpad (LAW2, Bergen aan Zee - Enschede; 414 km). In het kasteelpark in Ruurlo mag niet gemarkeerd worden. De route langs het park is onderdeel van het Graafschapspad (SP8, 124 km). In de onderstaande beschrijving van de wandeling wordt de markering als volgt weergegeven:

- Dit deel van de route is niet gemarkeerd.
-  De route is onderdeel van een LAW.
-  De route is onderdeel van het Graafschapspad.

Horeca onderweg

In het centrum van Vorden en Ruurlo zijn meerdere horecagelegenheden.

Na ruim 1 km: net achter kasteel Vorden restaurant Bosloods 1873. www.bosloods1873.nl/

Na 9 km: Pannenkoekboerderij De Heikamp, dagelijks open van 11-20 uur. www.heikamp.nl

Na 12 km: Oranjerie Ruurlo, open vanaf 11 uur, op maandag gesloten. www.oranjerieruurlo.nl

Terugreis

Vanaf station Ruurlo vertrekt 2x per uur een trein richting Zutphen. Ook richting Winterswijk gaat de trein 2x per uur. Kijk voor actuele vertrektijden op ns.nl.

Wandelnet

In ons land zijn circa 40 Lange-Afstand-Wandelpaden® (LAW's), in lengte variërend van 80 tot 725 km, beschreven en gemarkeerd. Alle activiteiten op het gebied van LAW's in Nederland worden gecoördineerd door Wandelnet. Naast het ontwikkelen en beheren van LAW's behartigt Wandelnet de belangen van alle recreatieve wandelaars op lokaal, regionaal en landelijk niveau. Alle activiteiten worden ondersteund door zo'n 900 vrijwilligers, verspreid door het hele land. Meer weten over de LAW's? Kijk op www.wandelnet.nl.

Meldpunt Wandelen


Markering weg? Blokkade op de route? Meld het ons!
www.meldpuntroutes.nl

Beschrijving van de Wandeling

 Vanaf het station rechtdoor langs bushalte, kruising oversteken en rechtdoor, Stationsweg. Volg nu de wit-rode markering van het Pieterpad. Na de rotonde rechtsaf het fietspad op en even verder linksaf, een klinkerpad naar Kasteel Vorden. Je passeert aan je rechterhand een handwijzer op het kruispunt van het Pieterpad en het Trekvogelpad. Ga hier rechtdoor en volg nu de wit-rode markering van het Trekvogelpad.


1. Kasteel Vorden

Kasteel Vorden werd al in de 12^e eeuw genoemd en voor het eerst verkocht in 1315. Het in een L-vorm gebouwde kasteel is geheel door een gracht omgeven. Het huidige karakter wordt vooral bepaald door een restauratie van 1874 die eigenlijk meer een verbouwing was. Na vanaf 1976 dienst gedaan te hebben als gemeentehuis van Vorden is het kasteel sinds 2004 weer in particuliere handen. Het kasteel wordt nu gebruikt voor partijen en feesten. Het kasteel is te bezichtigen, kijk voor openingstijden op www.kasteelvorden.nl. Kasteel Vorden heeft nog een bijzondere herinnering aan Lodewijk XIV. Tijdens een bezoek aan het kasteel in het rampjaar 1672 zou 'le Roi Soleil' gerust hebben onder een linde achter het koetshuis. Een deel van de linde staat er nog steeds en heet nu, hoe kan het anders, de Lodewijkslinde.

 Ter hoogte van de parkeerplaats ga je linksaf, volg het pad langs de kasteelgracht. Ga 60 m voorbij de slotbrug rechtsaf over het bruggetje. Daarna rechts aanhouden en het kronkelend pad tot de klinkerweg volgen. Rechts vind je het terras van Restaurant Bosloods 1873. Ga linksaf en daarna aan het einde van de klinkerweg rechtsaf een asfaltweg op en over een brug. Bij P-22559 ga je linksaf en vervolgt de asfaltweg, Schuttestraat. Na 850 meter, op een Y-splitsing bij P-20469, links aanhouden en de onverharde Bekmansdijk volgen.

2. Voormalig hoogveengebied


Je loopt tussen Vorden en Ruurlo door een voormalig hoogveengebied. Wat daaraan nog herinnert, zijn vooral zaken die met de ontginning ervan te maken hebben: de lange rechte Bekmansdijk en de Veengoot, een voor de ontwatering gegraven beek. Nu is er een kleinschalig landschap ontstaan, met een rijke afwisseling van akkers, weilanden, bosjes, houtwallen en verspreid liggende boerderijen.


 Na ca. 900 meter steek je de Kostedeweg over en vervolgt de Bekmansdijk. Na 650 meter, bij P-23286, kruis je een zandweg, de Bergkappeweg, en kom je 650 meter verder uit op een klinkerweg. Deze klinkerweg, de Eikenlaan, bij P-20467 rechtsaf in gaan en 50 meter verder linksaf de Bekmansdijk blijven volgen.





3. Onstein

De vroegste vermelding van Onstein dateert uit 1494, toen het als hofhorig goed onder de naam "Onstedijnck" bekend stond en bebouwd werd door ene Peter met dezelfde achternaam. Het huidige huis is ontstaan in 1711 na een ingrijpende verbouwing van een aan het begin van de 17de eeuw opgetrokken huis (1613). Zoals vele historische landhuizen in de omgeving heeft ook Onstein twee ramen aan weerszijden van de ingang en vijf daarboven. De toren aan de rechterzijde van het huis werd pas in 1925 opgetrokken. Toen werd ook het dak verhoogd. Vermeldenswaardig is verder de siertuin uit de 18de eeuw in Franse barokstijl. Deze bevindt zich aan de achterkant, maar is, evenals het huis, niet te bezichtigen.

 Na 100 meter op de kruising met de zichtas van Huize Onstein ga je rechtdoor. Bij P-21481 kom je op een asfaltweg, hier rechtdoor gaan. Bij P-20464, net voor een spoorwegovergang, rechtsaf de Rommelderdijk op. Je blijft deze brede zandweg steeds volgen. Na 600 meter op een driesprong rechtdoor.

 Bij een kruising met een klinkerweg, de Brandenborchweg (bij P-21891), ga je rechtdoor en vervolgt de Rommelderdijk. Na 500 meter, op een driesprong met Sluiterdijk, rechtdoor. Na nog eens 500 meter kruis je een asfaltweg, de Formerhoekweg. *Je kunt bij deze kruising ook het laarzenpad nemen dat parallel loopt aan de Rommelderdijk.* Na 350 meter op een viersprong linksaf een bosweg in, Karsendiek. Nu steeds rechtdoor, alle zijwegen negeren.

 Je komt uit op een drukke verkeersweg, de Hengeloseweg. Steek de Hengeloseweg over en ga rechtdoor de bosweg in (*het Pannenkoekrestaurant De Heikamp ligt 200m naar links aan de Hengeloseweg*). Doorlopen tot een heuvel in het midden van een zessprong. Linksaf en daarna de derde weg links, een brede bosweg die uitkomt op een drukke verkeersweg (Zelhemseweg). Steek de weg over en ga rechtdoor. Het pad komt na 600 meter uit op de Hillebrandsweg, hier linksaf. Op de volgende kruising volg je de brede bosweg naar rechts. Aan het eind ga je rechtsaf de Haarweg in, even na een boerderij linksaf, de Muldersweg. Op splitsing links aanhouden. Je steekt de Baakse beek over en gaat direct linksaf, een graspad langs de beek. Het graspad wordt een bospad, dit steeds blijven volgen. Voor een slagboom met een hekwerk ga je rechtsaf. Na 200 meter kom je uit op een asfaltweg.


 Het Trekvogelpad gaat hier naar rechts, maar je volgt de geel-rode markering van het Graafschapspad naar links (de weg niet oversteken maar smal bospad tussen water en weg volgen). Na bijna 200 meter ga je linksaf over een brug het kasteelpark in bij de Oranjerie.

4. Kasteel Ruurlo

Kasteel Ruurlo is omringd door een in 19de-eeuwse landschapsstijl aangelegd park. Hoewel het omgrachte kasteel uit de Middeleeuwen stamt, is het uiterlijk vooral bepaald in de 16de en 17de eeuw. De trap- en topgevels aan de achterkant zijn 19de-eeuws. Het kasteel werd in 1977, na vijf eeuwen in bezit geweest te zijn van het adellijke geslacht Van Heeckeren, verkocht aan de gemeente Ruurlo die het gebouw tot 2005 gebruikte als gemeentehuis. In 2017 werd het kasteel de tweede

locatie van museum [MORE](#) waar de collectie van Carel Willink tentoongesteld wordt.

Waar het tegelpad bij het terras van de Oranjerie een haakse bocht naar rechts maakt ga je schuin naar links over het gras naar een bospad. Volg dit pad met een bocht naar rechts, over twee bruggetjes en ga bij de beek rechtsaf. Loop langs het water en steek de eerste brug naar rechts over. Volg het witte kiezelpad voor langs de glazen toegangsbrug van het kasteel richting uitgangspoort. Buiten het park rechtsaf richting rotonde.

 Steek de rotonde over via het fietspad en blijf het fietspad volgen tot voorbij de spoorwegovergang. Ga dan direct rechtsaf richting station. *Je kunt ook vóór de spoorwegovergang rechtsaf gaan en met een voetgangersbrug het spoor oversteken.*

Genoten?

Schrijf een review!

wandelnet.nl/wandelroute/1068/Formerhoek/review

Alle gegevens in deze folder gelden onder voorbehoud van wijzigingen en eventuele drukfouten. De route en de beschrijving van deze OV-stapper werden met de grootst mogelijke zorgvuldigheid samengesteld. Stichting Wandelnet aanvaardt geen verantwoordelijkheid voor schade die wandelaars op enigerlei wijze zouden kunnen ondervinden door gebruik te maken van deze routebeschrijving en/of kaart of door het wandelen van de route. Niets uit deze uitgave mag worden veeelvoudigd en/of openbaar gemaakt worden door middel van druk, fotokopie, publicatie op internet of op welke andere wijze ook, zonder voorafgaande schriftelijke toestemming van Wandelnet. (Uitgifte 24-2-2026)