

Voordat je gaat wandelen...

Inleiding

De OV-stapper Geuldal begint bij het busstation in Gulpen en eindigt op station Valkenburg. De wandeling volgt het slingerende riviertje de Geul. In Wijlre kom je langs een mooie watermolen. Daarna loop je over paadjes door de weilanden. Na Schin op Geul wordt de Schaesberg beklommen. Langs de kluizenaarswoning met kapel daal je af richting kasteel Schaloen en wandel je langs de Geul verder naar Valkenburg.

Routebeschrijving

De beschrijving van de route is in kleinere stukken opgedeeld. De tekst van de routebeschrijving wordt afgewisseld met achtergrondinformatie over bezienswaardigheden, cultuurhistorie, natuur en landschap. Deze informatie is blauw gedrukt en wordt met nummers aangeduid. De nummers bij de tekst vind je terug op het kaartje.

Markering van de route

De eerste paar honderd meter vanaf het busstation tot aan het bruggetje over de Gulp is niet gemarkeerd. Na het bruggetje volgt je (9.5 km) de wit-rode markering van het Pelgrimspad (LAW 7-2, 's Hertogenbosch – Maastricht 250 km). De laatste 4.5 km langs de Geul naar Valkenburg is niet meer officieel gemarkeerd. In de onderstaande beschrijving van de wandeltocht wordt de markering als volgt weergegeven:

- Niet gemarkeerd deel van de route (4,5 km).
- Echter de wit-rode markering is nog vrijwel geheel aanwezig en geeft de juiste route aan.
- Route is onderdeel van het Pelgrimspad (9,5 km).

Horeca onderweg

In het centrum van Valkenburg en Gulpen zijn meerdere horecagelegenheden. Op de route vind je na 7 km in Schin op Geul meerdere horeca gelegenheden waaronder:

Café "A ge Pannes", open ma-za vanaf 12 uur, zo vanaf 11 uur, wo gesloten. Van jan t/m mrt ook op do gesloten, www.agepannes.nl.
Hotel Salden (met panorama terras), dagelijks open vanaf 9 uur.

Treinreis terug

Er vertrekt vanaf station Valkenburg 4x per uur een trein richting Maastricht en ook 4x per uur richting Heerlen.

Met buslijn 54 kan men 1x per uur terug naar Gulpen. Voor actuele reisinformatie kijk op 9292.nl.

Inkortingsmogelijkheid

Wie de route wil inkorten, kan na ruim 7 km in Schin op Geul op de trein stappen. Je kunt tweemaal per uur richting Valkenburg en richting Heerlen reizen. Voor actuele vertrektijden check ns.nl.

Wandelnet

In ons land zijn circa 40 Lange-Afstand-Wandelpaden® (LAW's), in lengte variërend van 80 tot 725 km,

beschreven en gemarkeerd. Alle activiteiten op het gebied van LAW's in Nederland worden gecoördineerd door Wandelnet. Naast het ontwikkelen en beheren van LAW's behartigt Wandelnet de belangen van alle recreatieve wandelaars op lokaal, regionaal en landelijk niveau. Alle activiteiten worden ondersteund door zo'n 900 vrijwilligers, verspreid door het hele land. Meer weten over de LAW's? Kijk op: www.wandelnet.nl.

Meldpunt Wandelen

Markering weg? Blokkade op de route? Meld het ons! www.meldpuntroutes.nl

Beschrijving van de Wandeling

Vanaf het busstation loop je naar de drukke verkeersweg en ga hier rechtsaf. Neem de eerste weg linksaf, Nieuwstraat. Je gaat over het riviertje de Gulp en komt dan op het Pelgrimspad.

De Nieuwstraat vervolgen, een stijgende bochtige weg. Je passeert de ommuurde begraafplaats. Ga aan het einde van de weg rechtsaf, (Kiewegracht).

Je passeert Hoeve De Burgh met een mooie voorgevel en binnenplaats (vakantiewoningen). Na huisnummer 4 links aanhouden, een stijgende landweg. Geleidelijk wandelt je de Dolsberg op. Na de bocht naar rechts bij het tweede bankje heb je een mooi uitzicht over Gulpen en de glooiende omgeving. Het pad vervolgen en boven gekomen rechtdoor het bos in. Het nu dalende bospad blijven volgen, zijpaden negeren. Je komt uit op een viersprong in het gehucht Beertsenhoven. Hier rechtdoor gaan, een asfaltweg omzoomd met meidoornhagen. Je passeert links een parkeerplaats. (*Achter de parkeerplaats is de Kwakkerpoel met een vlonderpad*).

1. Beertsenhoven

Beertsenhoven is een prachtig verstild gehuchtje. Bij de viersprong zie je links een mooi vakwerkhuis. De witte muren zijn verdeeld in vakken. De vakken geven het 'geraamte' van het huis aan. Het geraamte is vaak van eiken- of esenhout en geeft het huis steun. De muren daartussen werden gemaakt van een vlechtwerk van takken en twijgen, dichtgesmeerd met leem en koeienmest. Om het geheel te beschermen tegen regen werd het gewit met kalk.

2. "d'r Kwakker-pool"

Het door gras omzoomde vennetje wordt ter plaatse "d'r Kwakker-pool" genoemd. In Zuid-Limburg komen veel van dergelijke poelen voor. Zoals blijkt uit de naam zijn de poelen van betekenis voor amfibieën, dus kikkers, padden en salamanders. Alle amfibieën zijn voor hun voortplanting afhankelijk van niet al te diep water, dat in het voorjaar vlug door de zon wordt verwarmd.

Aan het eind van de weg ga je rechtsaf langs [kasteel Wijlre](#) (van half maart t/m half nov zijn de tuinen, het koetshuis en het Hedge House museum te bezichtigen op do t/m zo van 11 tot 17 uur. MK geldig). Je wandelt door tot bij de brug over de Geul. Voor de




brug ga je linksaf langs de bezoekersingang van het museum en volgt de afrastering van de Brand Bierbrouwerij. Je loopt door tot de hoek van het hek. De officiële route gaat hier rechtsaf een voetpad op.

In het geval dat de officiële route is afgesloten, vanwege instortingsgevaar, volg je de alternatieve route die gestippeld op de kaart is weergegeven en gemarkeerd is met stickers "Omleiding Pelgrimspad".


Beschrijving alternatieve route.


Achter de Brand bierbrouwerij op de hoek van het hek bij sportveld linksaf. Einde sportvelden rechtsaf over grindpad. Bij visvijver linksaf voor clubgebouw. Grindpad blijven volgen, eerste pad linksaf. Voetpad blijven volgen, maakt bocht naar rechts. Steeds rechtdoor dorp in (Stokhem). Op t-splitsing rechtsaf Stokhem. Dorp uitlopen Keizer Willempad. Bij bocht naar links zit je weer op de route, vervolg de beschrijving bij (*).

 Het voetpad komt uit bij een stuw in de Geul. Ga vóór de stuw linksaf een graspad op.

3. Watermolen


Als je over de stuw rechtdoor gaat, kom je uit bij de pittoreske watermolen. De molen uit 1776 is voorzien van twee onderslagraden. Achter de watermolen ligt Bierbrouwerij Brand.

 Het graspad met de rivier aan je rechterhand volgen. Door het hekje het weiland in, de blauwe paaltjes volgen. Je loopt nu ruim 500 meter door het weiland langs de oever van de Geul. Bij een verhard fietspad ga je rechtsaf (*) en na 50 m linksaf door een klaphekje.

 Je vervolgt het pad (gele paaltjes) door de weilanden op wisselende afstanden van de sterk meanderende Geul tot je bij een grindweg komt. Deze naar rechts opgaan richting Schin op Geul.


4. De Geul

De Geul heeft door het grote verval (op de 58 km tussen bron en monding 240 meter hoogteverschil) het karakter van een bergbeek. Op veel plaatsen wordt de steile oever door de sterke stroom ondergraven, waardoor de ruime bochten in de rivier steeds wijder worden.

 Je blijft rechtdoor gaan. Na kampeerterein Gronseleerput wordt de weg een smal grindpad langs de Geul. Dit pad komt tussen twee woonhuizen uit op een asfaltweg, hier rechtdoor. Je passeert café-restaurant Vinkenhof en loopt Schin op Geul in. Je komt uit op een voorrangsweg. Hier linksaf en de eerste weg rechtsaf nemen, Breeweg, later Tolhuisstraat (30 m voor het kerkplein kun je rechtsaf naar het panorama terras van Hotel Salden). Op het Kerkplein ga je linksaf, Kerkplein overgaand in Graafstraat.

5. Station Schin op Geul


Stop je bij station Schin op Geul, ga dan meteen na de kerk rechtsaf het Kerkewegje in, een stijgende weg, die even later voetpad wordt. Je komt uit bij het station.

 Op een splitsing met een wegwijk rechtdoor gaan.

Je komt uit op een splitsing, houdt hier rechts aan, iets verderop rechtsaf door tunneltje onder het spoor door. Daarna ga je linksaf, een pad langs de spoorbaan. Wat verder zie je rechts een oude mergelgroeve. Na een zitbank gaat het pad het bos in. Even verder op een splitsing rechtsaf, een steil pad omhoog. Na trappen in het bospad links aanhouden. Je volgt de weg omhoog en komt uit bij de Kluis op de Schaesberg.

6. De Kluis

De kluisenaarswoning met kapel is gebouwd in 1690. Vanaf die tijd heeft er tot 1930 een kluisenaar gewoond. Na 1930 raakte de Kluis in verval. Dankzij een restauratie in 1976 is het gebouw behouden. Let op de bijzondere symbolen van het kruis op de woning. Achter de Kluis staan 14 uit mergelblokken gebouwde nissen: de kruiswegstaties. Deze zijn in 1843 geplaatst.

 Voorbij de Kluis komt je uit op een breder bospad. Ga hier linksaf en blijf het pad volgen. Het pad daalt en komt uit bij een brug over het spoor. De brug over en rechtdoor gaan richting Drie Beeldjes/Oud Valkenburg. Je komt uit op een breed grindpad langs de Geul. Op het grindpad ga je scherp rechtsaf (met de Geul aan je linkerhand) richting Valkenburg.

7. Kasteel Schaloen

Het loont zeker de moeite om hier een uitstapje te maken naar kasteel Schaloen. Je gaat dan op het brede grindpad linksaf en meteen daarna rechtsaf de brug over. Deze brede laan met beuken komt uit bij Kasteel Schaloen. Kasteel Schaloen is een waterburcht. De slotgracht werd gevoed door de Geul en in tijden van langdurige belegering zorgde de rivier voor voldoende wateraanvoer. Bij het kasteel ligt de [Kasteeltuin Oud Valkenburg](#), geopend van 15 april t/m eerste zondag van oktober van 12-16 uur (op ma en di gesloten). Er is een kruidentuin, een vogelbos met observatiepost en een imitatie-mergelgroeve. Vlak naast de tuin is een te bezichtigen watermolen.

Hier verlaat je het Pelgrimspad en is de route niet meer officieel gemarkeerd. Nadat je links de St. Jansbron bent gepasseerd neem je de eerste weg linksaf. Je komt langs een speeltuin en gaat linksaf de Geul over. Het pad blijven volgen met de rivier aan je rechterhand. Rechts zie je kasteel Oost. Negeer een brug naar rechts. Even later loopt het pad parallel aan een straat. Het voetpad blijven volgen tot je uitkomt op een verkeersweg.

Je kruist de weg en loopt rechtdoor over een voetpad tussen de bibliotheek en de Geul. Bij de splitsing van de Geul volg je de linker tak van de rivier. Het voetpad komt uit op een parkeerterrein, rechtdoor gaan. Een straat oversteken en de Bogaardlaan in. De Grotestraat kruisen en via het voetpad onder de stenen poort van kasteel Den Halder door. Ga rechtsaf, Wilhelminalaan. Aan het einde van de weg, bij verkeerslichten ga je linksaf, Geneindestraat. Na 30 meter rechtsaf. Je loopt door het park naar boven. Voor het stadhuis ga je linksaf. Op de straat rechtsaf en na 150 m ben je bij station Valkenburg.

Genoten?



Schrijf een review!

www.wandelnet.nl/wandelroute/887/Geuldal/review

Alle gegevens in deze folder gelden onder voorbehoud van wijzigingen en eventuele drukfouten. De route en de beschrijving van deze OV-stapper werden met de grootst mogelijke zorgvuldigheid samengesteld. Stichting Wandelnet aanvaardt geen verantwoordelijkheid voor schade die wandelaars op enigerlei wijze zouden kunnen ondervinden door gebruik te maken van deze routebeschrijving en/of kaart of door het wandelen van de route. Niets uit deze uitgave mag worden verveelvoudigd en/of openbaar gemaakt worden door middel van druk, fotokopie, publicatie op internet of op welke andere wijze ook, zonder voorafgaande schriftelijke toestemming van Wandelnet.

Laatste revisie 10-12-2024