

NS-wandeling Overijsselse Buitenplaatsen

Dalfsen-Zwolle 17,5 km



Inleiding

Wandelnet heeft in samenwerking met de Nederlandse Spoorwegen een serie wandelingen van station naar station samengesteld. Deze NS-wandelingen volgen een deel van een Lange-Afstand-Wandelpad (LAW), Streekpad of wandelnetwerk. Deze route volgt het Overijssels Havezatenpad (LAW 12, Oldenzaal-Steenwijk 272 km), Hanzestedenpad (Streekpad 11, Doesburg-Kampen, 122 km) en wandelnetwerk IJsseldelta en Vechtdal.

Je wandelt in **17,5 km** van station Dalfsen naar station Zwolle. Al snel zie je het eerste landgoed, ook wel havezate genoemd. Een route vol afwisseling, want je loopt vervolgens langs recreatieplas de Wijthmenerplas en door een stadspark aan de rand van Zwolle. Via de Zwolse Stadsgracht bereik je het station. Inkorten kan tot ruim **8 of 12 km** door de bus te pakken (let op, alleen op ma t/m vr!).

Honden zijn aangelijnd toegestaan, maar van 1 april tot 1 okt. verboden bij de Wijthmenerplas (een alternatief is beschreven). Veel wandelplezier!

Heen- en terugreis

Station Dalfsen (begin van de route) ligt op de lijn Emmen-Zwolle. Er komt 2x per uur een trein uit beide richtingen. Vanaf station Zwolle (eindpunt) vertrekken er treinen in alle windrichtingen.

Actuele vertrektijden: www.ns.nl/reisplanner

OV bij inkorten route

Na ruim 8 km: vanaf halte Kroesenallee rijdt lijn 166 of 167 naar station Zwolle (overstappen bij het Isala Ziekenhuis). Lijn 167 rijdt ook naar Dalfsen. Beide lijnen rijden niet op za/zo!

Na ruim 12 km: vanaf halte De Marslanden rijdt lijn 166 of 167 naar station Zwolle (overstappen bij Isala Ziekenhuis). Lijn 167 rijdt ook naar Dalfsen. Beide lijnen rijden niet op za/zo!

Na 15,5 km: neem vlak voor Zwolle, bij halte Provinciehuis lijn 3 naar station Zwolle, dagelijks 2x per uur (za/zo belbus: minimaal 30 min. tevoren reserveren via RRReis.nl of 088-6557771).

Actuele tijden: www.ns.nl/reisplanner (ook bustijden).

Horeca

Tip: de openingstijden veranderen regelmatig. Check ze daarom vooraf op de betreffende site.

- Bij station Dalfsen (begin van de route): Grand Café Het Oude Station, di t/m zo vanaf 10 uur; www.hetoudestation.nl
- Na 11,5 km, aan de Wijthmenerplas: Beachclub Lakeside Zwolle, wo t/m zo open vanaf 12 uur; www.lakesidezwolle.nl

- Na 12.5 km Brasserie De Afslag (bij de golfclub) elke dag open vanaf 11 uur, zo vanaf 9.30 uur; www.golfclubzwolle.nl
- Na circa 14 km, Doepark Nooterhof, open op wo en vr t/m zo vanaf 11 uur; www.nooterhof.nl
- Na ruim 15 km: Parkpaviljoen de Wezenlanden (met strandje), open di t/m za vanaf 11 uur, zo vanaf 10 uur; www.parkpaviljoenzwolle.nl
- Centrum Zwolle: diverse horecagelegenheden.

Markering van de route

Je volgt eerst de wit-rode markering met NS-logo, dan de wit-rode markering van het Overijssels Havezatenpad en bij Zwolle de geel-rode markering van het Hanzestedenpad. Op de overige delen volg je de gekleurde pijlen van wandelnetwerk IJsseldelta en Vechtdal. Waar twee (of meer) routes elkaar kruisen, staat een paal met nummer (bv. L17). De markeringen staan op hekken, verkeersborden en paaltjes. Volg, waar routebeschrijving en markering verschillen, de markering. Tussentijdse veranderingen in het veld worden zo ondervangen. De markeringen van de LAW's worden onderhouden door vrijwilligers van Nivon en Wandelnet, die van het wandelnetwerk door de beheerders van het wandelnetwerk. Zie ook <https://vechtdal.routemaker.nl/routeplanner/wandelen>

Wandelnet

In ons land zijn circa 40 Lange-Afstand-Wandelpaden® (LAW's), in lengte variërend van 80 tot 725 km, beschreven en gemarkeerd. Alle activiteiten op het gebied van LAW's in Nederland worden gecoördineerd door Wandelnet. Naast het ontwikkelen en beheren van LAW's behartigt Wandelnet de belangen van alle recreatieve wandelaars op lokaal, regionaal en landelijk niveau. Alle activiteiten worden ondersteund door zo'n 900 vrijwilligers, verspreid door het hele land. Meer weten over de LAW's? www.wandelnet.nl

Meldpunt Routes

Markering weg? Blokkade op de route? Meld het ons: www.meldpuntroutes.nl

Routebeschrijving

Tip: je kunt de route ook met je smartphone volgen. Download de app van Wandelnet in Google Play of de App Store. Zoek op routenaam en download thuis (wifi) de route. Zorg dat je telefoon is opgeladen en dat je locatiegegevens aanstaan.




Verlaat station Dalfsen en ga rechtsaf langs de fietsenstalling. Einde pad rechtsaf, spoorweg-


overgang over. Na het spoor linksaf, een klinkerweg, Millingersteeg. Na 100 m, bij W15, rechtsaf en 15 m verder rechtsaf een smal bospad bij een bord 'Landgoed Den Berg'.


1. Landgoed Den Berg

Havezate Den Berg werd in de 14e eeuw voor het eerst bewoond door familie Van den Berghe. Dat verklaart meteen de naam. Een havezate is een versterkt huis (burcht), hofstede of hoeve van de Overijsselse adel. Een havezate bestond uit een landgoed met hoofdgebouw en bijgebouwen.

Huis Den Berg kende diverse eigenaars. De familie van Dedem liet in 1703 het oude huis vervangen door een nieuw huis - het huidige. De havezate wordt omgeven door een landgoed (60 ha) met uitgebreid stelsel van kaarsrechte, lange lanen. Wandelaars zijn welkom mits ze buiten de gracht lopen. Het huis is in particuliere handen; soms vinden er activiteiten plaats zoals een concert. Voor de liefhebber: je kunt er ook trouwen. www.havezatedenberg.nl

 Je volgt nu de wit-rode markeringen van het Maarten van Rossumpad. Volg het bochtige pad langs hoge wal. Waar pad bocht naar links maakt rechtsaf op smal bospad richting weiland. Pad volgen tot asfaltweg W16. (**Let op!** *Het even-eens wit-rood gemarkeerde Maarten van Rossumpad gaat linksaf de asfaltweg op.*)
Rechtdoor (W16) langs een wit hek met opschrift 'landgoed Den Berg' (*de entree van de havezate is 200 m links van W16*).


 Neem het eerste onverharde pad linksaf (W17). Volg het pad aan achterzijde van de havezate. Na circa 400 m op een kruising (met wandelnetwerkpaal en voetgangerssluis) rechtsaf. Op de kruising linksaf, halfverharde fietspad volgen naast een zandweg (Papenallee). Volg het pad tot de kruising met de Emmerweg. Steek de kruising (W35) over, Maatpad. Na circa 200 m wordt het pad een fietspad. Aan het eind, bij W34, de weg oversteken en rechtsaf, over een graspad links van de weg. Na circa 250 m linksaf, Klapvoortweg.

 De asfaltweg gaat over in een onverhard pad met fietspad ernaast. Aan het eind van het pad (W33) rechtsaf, Mataramweg. Ga bij W40 rechtdoor. Bij het bord 'einde 60 km zone' linksaf, landgoed Mataram op.

2. Landgoed Mataram


Waar vroeger Havezate De Dieze lag, bevindt zich nu landgoed Mataram. Joannes van Rhijn kocht het land-


goed in 1800, toen hij uit voormalig Oost-Indië terugkeerde met een aardige som geld waarmee hij tegelijkertijd landgoed De Horte kocht. Hij noemde het huis Mataram, naar zijn woonplaats in Oost-Indië. Het huis wisselde diverse malen van eigenaar en raakte uiteindelijk in verval. Totdat baron de Vos van Steenwijk het huidige landhuis in 1905 liet bouwen. Hij legde ook de tuin, met kunstmatige verhogingen en waterpartijen, opnieuw aan. Het landgoed is (grotendeels) opengesteld voor wandelaars, het huis is particulier bezit.

 De kruising bij W55 oversteken (links is de entree naar huis Mataram) en aan het eind linksaf (W54). Op de splitsing (W53) bij landgoed De Horte links aanhouden. Bij W52 rechtsaf. Volg het pad circa 500 m tot het bord 'Observatiepunt Landschap Overijssel' en volg de bocht naar rechts. Na een bank linksaf.

3. Landgoed De Horte

Landgoed De Horte, dat naast Mataram ligt, straalt een gemoedelijke sfeer uit. Het werd in de 17e eeuw aangelegd in de toen populaire Franse stijl. Die kenmerkt zich door rechte lanen en symmetrische vormen. De slingerende paden en spannende doorkijkjes dateren van de 19e eeuw, toen de Engelse stijl in trek was. Naast een Franse tuin kent het landgoed een oude druivenkas, een boomgaard en een hoge mammoetboom (Sequoia-dendron). Het landgoed is vrij toegankelijk. Het landhuis is in de 19e eeuw herbouwd in neoclassicistische stijl. Sinds 1973 is het landhuis de thuisbasis van Landschap Overijssel.

 Op asfaltweg, bij 't Witte Huis, linksaf. (*Tuin bij het landhuis bezoeken? Ga na 100 m linksaf het witte bruggetje over.*)
Na de slagboom rechtdoor, onverhard pad volgen (W51). Na circa 450 m een erf oversteken. Volg het pad nog 1 km tot asfaltweg.

 Hier rechtsaf (zie markering met NS-logo, Oude Wijthmenerweg). Volg de Oude Wijthmenerweg * tot het eind en ga dan linksaf, het fietspad op. Einde fietspad rechtsaf de weg oversteken, Woestijnenweg.


* Route inkorten en naar bushalte (na 8 km):

Volg de Oude Wijthmenerweg circa 300 m. Na huisnr. 8 linksaf; einde weg linksaf naar bushalte Kroesenallee. Let op: de bus rijdt niet op za-zo!

4. Wijthmen(erplas)


Buurtschap Wijthmen (spreek uit als 'Wietum') met ruim 600 inwoners herbergt twaalf rijksmonumenten, waaronder Huize Soeslo en restaurant De Mol, dat


gevestigd is in een oude boerderij uit 1800. Even verderop kom je langs de De Wijthmenerplas, een oude zandafgraving uit 1970 die de naam van de buurtschap draagt. Het zand werd gebruikt voor de aanleg van wegen en dijken. De plas is omgetoverd tot een populair recreatiegebied met een wakeboard- en waterskibaan. Op de weiden rondom de plas worden muziekfestivals gehouden.


 Woestijnenweg circa 600 m volgen; steeds rechtdoor, zijwegen negeren. Bij L23, na nr. 34 linksaf, een bospad op. Op kruising rechtdoor. Einde pad rechtsaf, klinkerweg op. Einde klinkerweg linksaf, brug over en het halfverharde pad volgen tot het eind (L16). De hoofdroute gaat hier rechtsaf. Wandelaars met hond gaan hier tussen 1 april en 1 okt. linksaf (zie hieronder **).

**** Route met hond:** van 1 april-1 okt. is het recreatiegebied bij de Wijthmenerplas verboden voor honden. Ga dan bij L16 linksaf en aan het eind rechtsaf. Na ruim 1,2 km rechtsaf via het fietspad. Na 180 m, in bocht naar rechts, de weg oversteken en linksaf een bospad op (net voor de ingang van Golfclub Zwolle). Route oppikken bij 'na 250 m rechtsaf bruggetje over', zie eerste regel na infoblokje 5.

Vervolg hoofdroute

 Ga bij L16 rechtsaf. Bij een informatiebord de weg blijven volgen, met bocht naar rechts. Circa 100 m na de bocht linksaf een onverhard pad op, door een wandelsluis.

 Volg vanaf hier de geel-rode markering van het Hanzestedenpad. Eerste pad linksaf (L17). Volg het pad rechtdoor en de brug over. Na wandelsluis rechtsaf. Ga rechtdoor over de parkeerplaats van de Wijthmenerplas. Volg met bocht naar links. Einde weg rechtsaf. Bij het restaurant asfaltweg links aanhouden. Na circa 60 meter linksaf, onverhard pad, links van de asfaltweg.

 Bij L12 rechtdoor naar het betonfietspad. Volg dit pad met een bocht naar links en naar rechts. In de volgende bocht naar links steek je de weg over en gaat linksaf, een bospad op (net voor de ingang van Golfclub Zwolle) #.


Route inkorten en naar bushalte (na 12 km):

Bocht naar links volgen over het fietspad. Op kruising rechtdoor fietspad volgen en direct rechtsaf. Steek vervolgens de asfaltweg voorzichtig over, richting het verkeersbord verboden voor fietsers. Volg nu de


grasberm naar links. Ga rechtsaf het tegelpad op naar bushalte De Marslanden, richting Zwolle. Bus naar Dalfsen: op kruising rechtdoor fietsbrug over, trap linksaf omlaag naar de halte.

5. Rhijnvis Feith

De route komt langs de achterzijde van het huis van Zwollenaar Rhijnvis Feith (1753-1824): politicus, jurist, maar bovenal auteur. Hij schreef vooral gedichten en toneelstukken. Feith was patriot - iemand die trots is op zijn vaderland - en hij gebruikte de literatuur om de lezer te overtuigen van zijn politieke gelijk. Feith stond ook bekend als vertegenwoordiger van het sentimentalisme: een 18e-eeuwse literaire stroming waarbij romantische gevoelens sterk werden overdreven: hoe meer tranen en medelijden hoe beter. 's Zomers was Feith vaak te vinden op zijn buitenplaats Boswijk, aan de rand van Zwolle. Tegenwoordig is het huis in particuliere handen.

 Na 250 m rechtsaf bruggetje over, halfverhard pad naar links volgen langs de golfbaan. Na circa 300 m, na bord Verboden Toegang Toegang, op splitsing rechts aanhouden. Aan het eind rechtsaf, betonfietspad. Na 50 m (bij bankje) linksaf. Bij L11 recht door en via de spooronderdoorgang naar andere zijde. Je komt uit bij L12.


Hier linksaf, betonfietspad. Na ca. 200 m rechtdoor het viaduct over. Pad helemaal uitlopen en aan het einde rechtsaf.


 Na circa 450 m op een splitsing links aanhouden. Asfaltweg volgen met een bocht naar rechts. Twee zijwegen naar links negeren en rechtdoor, doodlopende weg in. Na ruim 200 m, voor het fietspad, rechtsaf, een halfverhard pad. Je loopt een bruggetje over, gaat linksaf en direct rechtsaf naar het tunneltje onder de weg door. Na het tunneltje een klinkerweg oversteken en linksaf, pad langs de afrastering volgen. Aan het eind rechtsaf. Je bent nu in Park De Wezenlanden. Let op: in het park is minimaal gemarkeerd!


6. Wezenlandenpark

Bij veel jongeren is dit drukbezochte stadspark vooral bekend als de plek waar het Bevrijdingsfestival elke jaar plaatsvindt op 5 mei. Het park heeft een skatebaan, basketbalveld, kinderboerderij, speeltuin, horecapaviljoen en ... veel uitnodigende wandelpaden.

De naam van het park - gelegen in de Zwolse buurt Wezenlanden - voert terug naar het eind van de 16e eeuw, toen de grond van het park werd toegewezen aan de weesmeesters, die de belangen van wezen behartigden.

 Rechtdoor lopen via de speeltuin en de dierenweide, pad gaat over in asfalt. Tweemaal op een kruising rechtdoor. Einde asfaltpad rechtsaf. Aan het eind van dit pad linksaf. Steek op kruising, na een restaurant, schuin over naar het onverharde pad. Het pad volgen met een bocht naar rechts langs een muur.

 Je komt uit op een betonpad en gaat linksaf. De verkeersweg (voorzichtig) oversteken en rechtsaf. Op de brug het eerste pad linksaf. Aan het eind linksaf, Groot Wezenland (K44). Je komt uit bij de Kerkbrug (K33) en verlaat de markering van het Hanzestedepad.


 Volg vanaf hier, tot aan het station, de gele pijlen van het wandelnetwerk. Bij de Kerkbrug rechtdoor, voetpad langs de gracht volgen. Bij een parkeerplaats (rechts) de gele pijl naar links negeren en rechtdoor. Volg daarna weer de gele pijlen. Aan het eind, bij een handwijzer, rechtsaf, het pad langs de gracht volgen.

7. Sassenpoort

De enige overgebleven poort in Zwolle werd gebouwd tussen 1406 en 1409. Wat je ziet, is de Binnenpoort. De Buitenpoort, bij de Sassenpoorterbrug, is in 1839 afgebroken.


De Sassenpoort, die de stad moest verdedigen, bestaat uit meer dan 100.000 stenen. De grootte van de poort staat voor de rijkdom van Zwolle in die tijd. Onder de bovenvensters aan de veldzijde van de poort zijn ronde gaten aangebracht voor de verdediging met vuurkogels, speren, pijl en boog.

Het rijksmonument is geopend voor bezichtiging.
www.sassenpoortzwolle.nl/openingstijden

 Bij de brug oversteken en het voetpad langs de gracht vervolgen. Na ruim 250 m, bij een handwijzer, linksaf via het zebrapad oversteken. Ga rechtsaf en buig met de bocht mee naar links, Stationsweg.

8. Grand Hotel Wientjes

Grand Hotel Wientjes (Stationsweg 7) is een begrip in de regio. Het pand valt meteen op door de karakteristieke rode markiezen. Het herenhuis werd in 1867 gebouwd in opdracht van de toenmalige burgemeester Van Nahuijs. Het fraaie huis wisselde een paar keer van eigenaar totdat hotelhouder Wientjes het pand in 1929 kocht voor 34.000 gulden. In 1992 verkocht de derde generatie Wientjes het hotel aan de Bilderberg-groep.

 Aan het eind links aanhouden en doorlopen tot eindpunt K20. De weg naar rechts oversteken en dan ben je bij station Zwolle.

Deel je ervaringen

en schrijf een review:

www.wandelnet.nl/wandelroute/665/Overijsselse-Buitenplaatsen/review

Alle gegevens in deze beschrijving en op de routekaart gelden onder voorbehoud van wijzigingen en eventuele drukfouten. De route en de beschrijving van deze NS-wandeling werden met de grootst mogelijke zorgvuldigheid samengesteld. Wandelnet en NS aanvaarden echter geen verantwoordelijkheid voor schade die wandelaars op enigerlei wijze zouden kunnen ondervinden door gebruik te maken van deze routebeschrijving en/of kaart of door het wandelen van de route. Niets uit deze uitgave mag worden veelevoudigd en/of openbaar gemaakt worden door middel van druk, fotokopie, publicatie op internet of op welke andere wijze ook, zonder voorafgaande schriftelijke toestemming van Wandelnet.

Rev: 29/07/25