

# NS-wandeling Wezepsche Heide

Wezep – Zwolle 15 km



## Inleiding

Wandelnet heeft in samenwerking met de Nederlandse Spoorwegen een serie wandelingen van station naar station samengesteld. De NS-wandelingen volgen meestal een deel van een Lange-Afstand-Wandelpad (LAW). Deze NS-wandeling maakt gebruik van het Westerborkpad (van Amsterdam naar Herinneringscentrum Westerbork, 342 km) en het Hanzestedenpad (Streekpad 11, Doesburg-Kampen, 120 km).

Het is een afwisselende route door bos en heide van de Veluwe met halverwege Hattem als pauzeplek. Vervolgens ga je naar de uiterwaarden van de IJssel en parklandschap Het Engelse Werk. De route is **15 km** en kan tot **7,5, 9 of 12 km** worden ingekort. De Wezepsche Heide is onverhard, de rest is grotendeels verhard. Honden mogen aangelijnd mee. Veel wandelplezier!

## Heen- en terugreis

Wezep is goed bereikbaar per trein vanuit Amersfoort, Utrecht en Zwolle. Vanaf station Zwolle vertrekken regelmatig treinen in alle windrichtingen.

Voor actuele vertrektijden zie [www.ns.nl/reisplanner](http://www.ns.nl/reisplanner)

## OV bij inkorten route

Je kunt de route inkorten tot 7,5 km door in Hattem de bus te pakken, of juist met de bus naar Hattem te rijden. Lijn 304 rijdt dagelijks 2x per uur.

Andere inkortmogelijkheden:

Bij het viaduct over de A50 is de bushalte Carpoolplaats A50 van lijn 201 Apeldoorn-Zwolle (dagelijks 2x per uur)

Na 9 km (even voor de spoorbrug over de IJssel) en 12 km (Het Engelse Werk) kun je op lijn 305 stappen.

Actuele vertrektijden: [www.ns.nl/reisplanner](http://www.ns.nl/reisplanner) (ook bustijden).

## Horeca

*Let op: de openingstijden veranderen regelmatig.*

*Check ze daarom vooraf op de betreffende site.*

Vlak bij station Wezep is een watertappunt en:

- Gasterij De Zeuven Heuvels, Stationsweg 110, di t/m za 10-18 uur; [www.de7heuvels.nl](http://www.de7heuvels.nl)
- Cafeteria AnyTime (Station 134), elke dag geopend vanaf 11.30 uur; [www.anytyme.nl](http://www.anytyme.nl)
- Na 5 km: Landgoed Molecaten, open di t/m zo vanaf 10 uur; [www.herbergmolecaten.nl](http://www.herbergmolecaten.nl)
- Na 8 km in Hattem: een watertappunt en diverse horecagelegenheden, waaronder:
- Grand Café Restaurant Banka, dagelijks open vanaf 10 uur; [www.bankahattem.nl](http://www.bankahattem.nl)

- Bij de Jongens, wo t/m zo open vanaf 10 uur; <https://bijdejongenshattem.nl>
  - Bij het Anton Pieck Museum is een koffiehoek (alleen voor museumbezoekers, Mk gratis); openingstijden zie [www.antonpieckmuseum.nl](http://www.antonpieckmuseum.nl)
- Aan het eind, in Zwolle, zijn enkele gelegenheden:
- Uitspanning Het Engelse Werk, open di t/m za vanaf 11 uur, zo vanaf 10 uur; [www.hetengelsewerk.nl](http://www.hetengelsewerk.nl)
  - Bij station Zwolle: Starbucks, elke dag open.
  - Aan het Lübeckplein (zuidzijde station) zijn diverse horecagelegenheden, meestal gesloten op zo, maar Bedrum Place en Eatz bij Jake zijn open.

## Markering van de route

Voor elk tekstblokje staat aangegeven welke markering je op dat moment volgt. Markeringen staan op hekken, verkeersborden, paaltjes en soms op bomen. Waar routebeschrijving en markering verschillen, volg je de markering. Tussentijdse veranderingen in het veld worden zo ondervangen. De markering wordt onderhouden door vrijwilligers van Wandelnet.

## Wandelnet

In ons land zijn circa 40 Lange-Afstand-Wandelpaden® (LAW's), in lengte variërend van 80 tot 725 km, beschreven en gemarkeerd. Alle activiteiten op het gebied van LAW's in Nederland worden gecoördineerd door Wandelnet. Naast het ontwikkelen en beheren van LAW's behartigt Wandelnet de belangen van alle recreatieve wandelaars op lokaal, regionaal en landelijk niveau. Alle activiteiten worden ondersteund door zo'n 900 vrijwilligers, verspreid door het hele land. Meer weten over de LAW's? Zie [www.wandelnet.nl](http://www.wandelnet.nl).

## Meldpunt Routes

Markering weg? Blokkade op de route? Meld het ons: [www.meldpuntroutes.nl](http://www.meldpuntroutes.nl).

## Routebeschrijving


**Tip:** je kunt de route ook met je smartphone volgen. Download de app van Wandelnet in Google Play of de App Store. Zoek op routenaam en download thuis (wifi) de route. Zorg dat je telefoon is opgeladen en dat je locatiegegevens aanstaan.

## Komend uit de richting Amersfoort:

Verlaat het perron, steek de weg over en ga rechtsaf.

## Komend uit de richting Zwolle:


Verlaat het perron, ga linksaf, steek de spoorweg-overgang over en ga rechtdoor.

 Je volgt het Westerborkpad, herkenbaar aan de wit-rode markering met het logo van Kamp Westerbork (gestileerd stukje prikkeldraad). Volg het fietspad links van de weg en ga rechtdoor. Na 20 m, na restaurant, linksaf, Zeuven Heuvels.

Na 150 m, bij driesprong, rechtsaf, klinkerpad. Je loopt over een bruggetje, passeert een klaphek en loopt verder over een halfverhard paadje totdat je uitkomt op een stuk asfalt. Ga hier linksaf.


### 1. Waterwingebied Vitens

De Wezepsche Heide wordt door waterleidingbedrijf Vitens beheerd als natuurgebied. Omdat het een prachtig gebied is, maar vooral ook om ervoor te zorgen dat er geen schadelijke stoffen in het grondwater terecht komen. Al sinds 1886 wordt er schoon drinkwater opgepompt, oorspronkelijk om cholera-epidemieën te voorkomen. Circa 4,5 miljoen m<sup>3</sup> drinkwater vloeit jaarlijks naar Wezep, Kampen en de naaste omgeving.

 Loop langs een hek (bij bord 'Welkom in waterwingebied Wezepsche Heide') en volg weg/pad. Vrijwel direct rechtsaf, na 60 m eerste pad linksaf. Dit pad circa 350 m blijven volgen. Op vijfsprong rechtdoor. Zijpaden negeren. Ga door een klaphekje en vervolg het pad rechtdoor. Het pad draait naar links.


### 2. Wezepsche Heide

Rond 1900 was de Wezepsche Heide een enorm groot heidegebied. Tegenwoordig grazen er Schotse hooglanders die voorkomen dat de heide verder dichtgroeit. Jonge loofbomen krijgen geen kans. Omdat de runderen echter geen jonge dennen eten, worden deze regelmatig door de mens verwijderd. In het gebied leven veel soorten vogels, vossen, wilde zwijnen, reeën, edelherten en zelfs dassen.

 Op driesprong rechts aanhouden en pad naar rechts volgen. Op viersprong rechtdoor. Bij bank, pad met bocht naar links vervolgen. Na ca. 300 m rechtsaf. Ga door een klaphek en direct daarna linksaf. Eerste pad linksaf en na 40 m rechtsaf, fietspad oversteken. Volg dit pad, met paal met rode kop en bordje 'Welkom op Vuursteenbergr' ca. 900 m. Aan het eind van het pad rechtsaf, asfaltfietspad. Steek het viaduct van de snelweg over.

### 3. Westerborkpad

Een aanzienlijk deel van deze NS-wandeling volgt het Westerborkpad. In 2008 volgde Jan Dokter het spoor van zijn familieleden, die in 1943 per trein van Amsterdam naar Kamp Westerbork werden afgevoerd en nooit terugkeerden. Zijn initiatief is de basis voor het ontstaan van dit pad geweest. Onderweg wordt stilgestaan bij allerlei zaken die iets met de Jodenvervolgning te maken hebben. 107.000 Joden werden uit Nederland gedeporteerd, slechts 5.000 van hen hebben het overleefd. Zie [www.westerborkpad.nl](http://www.westerborkpad.nl).


 Na de carpoolplaats het fietspad vervolgen richting Hattem (of loop desgewenst over het iets hoger gelegen onverharde paadje parallel aan het fietspad). Doorlopen tot aan een fietsoversteekplaats (links).

Bij fietsoversteekplaats eerste pad rechtsaf langs slagboom Landgoed Molecaten. Twee keer op een kruising rechtdoor, heuvel op. Boven op de heuvel linksaf, pad de heuvel af. Op kruising rechtdoor, op driesprong rechtsaf en direct daarna op volgende driesprong linksaf. Eerste pad rechtsaf, bij kruising rechtdoor. Aan het einde van het pad linksaf en aan het eind, op de halfverharde weg, rechtsaf.


Vlak voor groen bordje 'landgoed Molecaten' links aanhouden langs weiland en hek.

### 4. Landgoed Molecaten

Dit landgoed, op de overgang van het Veluwemassief naar de IJsselvallei, wordt voor het eerst genoemd in de 13e eeuw. Molecaten betekent 'boerderij bij de molen'. Het was particulier bezit totdat het in 1987 verkocht werd aan een verzekeringsmaatschappij. Het oude 'graanhuis' (links van de weg) is wel in particuliere handen. De laatste bewoners waren baron van Heeckeren van Molecaten (1914-2001) en zijn vrouw. Hij was persoonlijk secretaris van Juliana, zijn vrouw was gouvernante van de twee jongste prinsesjes. Door de Greet Hofmans-affaire waren ook de Van Heeckerens niet meer welkom op Soestdijk, omdat zij goed bevriend met haar waren.

 Ga op de Koeweg rechtdoor. Loop bij de weilanden aan rechterhand, desgewenst over een onverhard paadje rechts langs de weg. Op splitsing bij P-62836/002 rechts aanhouden. Bij P-21606 opnieuw rechts aanhouden. Aan einde weg, bij P-21054/001, linksaf, onverhard voetpad achter de bomenrij, Stadslaan. Op viersprong rechtdoor richting centrum, blijft Stadslaan.

Nu heb je (de markering van) het Westerborkpad verlaten. Op volgende viersprong rechtdoor oversteken. Voor de brug rechtsaf, de Grote Gracht. Eerste brugje linksaf, door poort.


 Je bent nu weer op het (gemarkeerde) Westerborkpad. Na poortje rechtdoor straat volgen, Adelaarshoek. Steek de kruising rechtdoor over, de Markt op.

## 5. Hattem

Hattem is een Hanzestad aan de IJssel, die in 891 al genoemd werd. De stad, strategisch van belang voor de hertogen van Gelre, was aangesloten bij het Hanzeverbond: een samenwerkingsverband van handelaren met als doel uitbreiding en bescherming van de handel. Hattem, Elburg en Harderwijk zijn de drie Hanzesteden op de Veluwe.

In de 14e en 15e eeuw kende het Hanzeverbond wel 150 leden in Duitsland, Nederland, Scandinavië, Polen, Vlaanderen en zelfs Spanje en Portugal. Ze handelden in zout, vis, granen, hout, bier, wijn, laken, bijenwas en pelzen.

Op Achterstraat nr. 33 is de Joodse Synagoge en op nr. 46-48 het Voerman Museum, Mk gratis, zie [www.voermanmuseumhattem.nl](http://www.voermanmuseumhattem.nl). Het Anton Pieck Museum is de achterbuur van het Voerman Museum, Noordwal 31, Mk gratis, [www.antonpieckmuseum.nl](http://www.antonpieckmuseum.nl).


 Op de Markt eerste straat linksaf, Kerkstraat. Na huisnr. 42 (bij watertappunt en bankje), scherp rechtsaf, Achterstraat. Op kruising linksaf, Kruisstraat. Neem na de poort de eerste klinkerweg linksaf (Noordwal).\*  
(Als je na de poort rechtdoor loopt, kom je na 200 m bij een bushalte op de Geldersedijk.)


### \* Pontjesroute over de IJssel (ongemarkeerd):

Alternatieve route aan de overzijde van de IJssel via de pont. Deze vaart vanaf de laatste zaterdag van april t/m de laatste zondag van oktober. Niet bij hoogwater! De pont vaart als de vlaggen gehesen zijn.

Ga na de poort rechtsaf (Schipperswal) en aan het eind rechtsaf. Steek voorbij de bocht naar rechts bij de verkeerslichten de weg over en ga linksaf de ophaalbrug over. Borden 'Kleine Veer' volgen en de IJssel oversteken (1 euro p.p.). Aan overzijde van de IJssel op de asfaltweg naar rechts. Op de dijk linksaf. Volg deze Schellerdijk steeds rechtdoor (via fietsknooppunten 17 en 92); blijf op het asfalt. Zie onderbroken lijn op kaart. Pak de route weer op bij \*\*.

### Vervolg hoofdroute:

 Eerste pad rechtsaf. Bruggetje over en linksaf. Eerste tegelpad rechtsaf langs schoolplein. Einde pad linksaf. Einde straat, rechtsaf, Hollewand. Het eerste voetpad (met bruggetje) rechtsaf, asfaltpad overgaand in steenslag. Volg het pad op een kruising met fietspad rechtdoor, langs het oorlogsmonument (*als het te nat is, loop dan over het fietspad*).


 Aan einde water rechtsaf trap op (*rechts is een bushalte van lijn 304*). Bovenaan de trap rechtsaf en direct linksaf de weg oversteken, richting Zwolle, Geldersedijk. Loop op de fietsstraat. Vlak voor de rode spoorbrug (Hanzeboog) linksaf, klinkerpad op. Na 50 m rechtsaf, trap op. Boven aan de trap rechtsaf, een fietspad over de spoorbrug.

## 6. De Hanzeboog

De eerste enkelspoorbrug werd in 1864 gebouwd. In 1935 werd deze vervangen door bruggen met een dubbel spoor. Maar: in 1940 werden de bruggen door het Nederlandse leger opgeblazen en in 1945 door het Duitse leger.

Doordat de nieuwe hefbrug laag en smal was en de schepen steeds groter werden, waren er regelmatig aanvaringen met de brug.


Door de aanleg van de Hanzelijn, het spoor van Lelystad naar Zwolle werd in 2011 een nieuwe brug, de Hanzeboog, in gebruik genomen. Aan de overzijde ligt het oude brughoofd.

 Aan het eind van de brug, in een bocht naar rechts, linksaf de trap af. Onderaan, op de asfaltweg, linksaf.

\*\* Loop onder het spoorviaduct door.

Bij het bord Zwolle rechtdoor de winterdijk langs de IJssel oplopen.

**LET OP: de route door het Engelse Werk is erg gecompliceerd, let goed op de rood-witte markeringen van het Westerborkpad!**

 Loop na 150 m schuin rechts het dalletje in. Na 20 m, wanneer je weer omhoog gelopen bent, linksaf. Volg het slingerende pad, je loopt over een monumentaal bruggetje. Bij de kruising daarna linksaf. Volg dit pad, dat in een ruime boog naar rechts buigt, tot vlak voor de uitspanning Het Engelse Werk bij wandelknooppunt (hierna "kp") K51.

## 7. Het Engelse Werk

Het Engelse Werk is een park, in 1830 aangelegd op de oude verdedigingswerken van de stad. Het wordt ook gebruikt als waterwingebied.



Ga scherp rechtsaf. Na 25 m linksaf door een tunneltje. Op kruising rechtsaf (markering staat 20 m verder op een prullenbak). Op kruising linksaf, 20 m verder rechtsaf. Volg het pad, negeer zijpaden. Na een alleenstaande boom, midden op een eilandje in de vijver, rechtsaf. Bij kruising bij kp K55 rechtdoor. Bij kp K54 linksaf.

Op driesprong bij kp K57 rechtdoor. Bij kp K58 rechtdoor en op de volgende splitsing rechtsaf. Einde pad rechtsaf, Horrëus de Haaspad. Pad volgen, over een bruggetje tot aan asfaltpad.



Einde asfaltpad linksaf door de fiets-/voetgangerstunnel. Hier verlaat je (de markering van) het Hanzestedenpad en volg je de wit-rode markering met NS-logo. Na 950 m, voor het Stads kantoor, linksaf over het Lübeckplein (met watertappunt) naar het station. Je verlaat nu de markering van het Westerborkpad en nu volg je de wit-rode markering met NS-logo en later de gemeentelijke bordjes naar het station.



Aan het eind van het asfaltpad linksaf door de fiets-/voetgangerstunnel. Na 950 m, voor Stads kantoor, linksaf over het Lübeckplein (met watertappunt) naar het station.

### Deel je ervaringen

en schrijf een review:

<https://www.wandelnet.nl/wandelroute/658/Wezepsche-Heide-Zwolle/review>

*Alle gegevens in deze beschrijving en op de routekaart gelden onder voorbehoud van wijzigingen en eventuele drukfouten. De route en de beschrijving van deze NS-wandeling werden met de grootst mogelijke zorgvuldigheid samengesteld. Wandelnet en NS aanvaarden echter geen verantwoordelijkheid voor schade die wandelaars op enigerlei wijze zouden kunnen ondervinden door gebruik te maken van deze routebeschrijving en/of kaart of door het wandelen van de route. Niets uit deze uitgave mag worden veeveelvoudigd en/of openbaar gemaakt worden door middel van druk, fotokopie, publicatie op internet of op welke andere wijze ook, zonder voorafgaande schriftelijke toestemming van Wandelnet.*

Rev: 14/12/25