

Voordat je gaat wandelen...

Inleiding



De tweedaagse OV-stapper Mariapeel maakt gebruik van het Limburgse en Brabantse wandelroutenetwerk. Over een klein gedeelte (6,5 km) loopt de route parallel aan het Hertogenpad (LAW 13, van Breda naar Roermond, 238 km). De eerste dag wandel je van station Horst-Sevenum, afhankelijk van het overnachtingsadres, naar Helenaveen/OranjeHoeve (14 km), Helenaveen/In d'Ouwe Peel (15 km) of Griendtsveen/Turffabriek (19,5 km). Dag 2 wandel je verder naar station Deurne vanaf De OranjeHoeve is dat 20 km, vanaf In d'Ouwe Peel 21 km, vanaf De Turffabriek 14,5 km. De wandeling gaat op dag 1 door de dorpen Sevenum en Kronenberg en door agrarisch gebied naar Evertsoord, daarna door niet ontgonnen hoogveengebied naar Helenaveen of Griendtsveen. Op dag 2 loop je eerst verder door het veengebied en daarna weer door agrarisch gebied naar Deurne.

Routebeschrijving

De beschrijving van de route is in kleinere stukken opgedeeld. De tekst van de routebeschrijving wordt afgewisseld met achtergrondinformatie over bezienswaardigheden, cultuurhistorie, natuur en landschap. Deze informatie is blauw gedrukt en wordt met nummers aangeduid. De nummers bij de tekst vind je terug op het kaartje.

Markering van de route

De markering in het Limburgse deel van de route bestaat uit een gele pijl in een rood kader (21 km), in het Brabantse deel wordt een gele pijl in een groen kader gebruikt (13 km). In de omschrijving worden de knooppunten op de volgende wijze weergegeven: (kp52->20) d.w.z. bij knooppunt 52 vervolg je de route in de richting van de pijl met nummer 20. In de onderstaande beschrijving van de wandeltocht wordt de markering als volgt weergegeven:

-  Dit is de route in Limburg (21 km).
-  Dit is de route in Brabant (13 km).

Overnachten

In Mariapeel/Helenaveen kun je overnachten in Bed&Breakfast OranjeHoeve, Soemeersingel 87, tel. 0493-539662, www.oranjehoeve.com.

In Helenaveen in hotel-eetcafé "In d'Ouwe Peel", Oude Peelstraat 2, tel. 0493-844131, www.indouwepeel.nl.

In Griendtsveen in B&B "de Turffabriek", Turfstrooisel 6, tel. 06 1463 3410, www.deturffabriek.nl.

Horeca onderweg

Dag 1: Na 2,5 km: Horecacentrum De Sevewaeg, open op di t/m zo vanaf 10.30 uur. www.sevewaeg.nl.

Na 5,5 km: Café Ummenthun alleen op zo open, vanaf 11 uur.

Dag 2: Na 7 km: In Griendtsveen Herberg de Morgenstond, www.herbergdemorgenstond.nl, open vanaf 11 uur, in de winter op maandag gesloten.

Verder zijn er alleen aan het eind van de route in Deurne horecagelegenheden. Neem dus voldoende eten en drinken mee voor onderweg.

Treinreis terug

Er vertrekt vanaf station Deurne 4x per uur een trein richting Eindhoven. Naar Venlo gaat de trein 2x per uur om. Voor actuele vertrektijden check ns.nl.

Inkortingsmogelijkheden

Op dag 1 kan de route 2,5 km ingekort worden door met de bus (lijn 79, 87 of 279) van station Horst-Sevenum naar bushalte Centrum in Sevenum te reizen en daar de wandeling te beginnen.

Op dag 2 kunt je de route 3 km inkorten door Vanuit Breemortel (Liesselseweg, knooppunt 34) buslijn 28 te nemen naar station Deurne (dagelijks 1x per uur).

U kunt de wandeling na dag 1 afbreken door in Helenaveen of Griendtsveen met buurtbus 262 naar station Deurne te reizen (bus rijdt alleen ma-vr slechts enkele keren per dag). Voor actuele reisinformatie: bel 0900-9292 (90 cent per minuut) of kijk op 9292.nl.

Wandelnet


In ons land zijn circa 40 Lange-Afstand-Wandelpaden® (LAW's), in lengte variërend van 80 tot 725 km, beschreven en gemarkeerd. Alle activiteiten op het gebied van LAW's in Nederland worden gecoördineerd door Wandelnet. Naast het ontwikkelen en beheren van LAW's behartigt Wandelnet de belangen van alle recreatieve wandelaars op lokaal, regionaal en landelijk niveau. Alle activiteiten worden ondersteund door zo'n 900 vrijwilligers, verspreid door het hele land. Meer weten over de LAW's? Kijk op: www.wandelnet.nl.

Meldpunt Wandelen

Markering weg? Blokkade op de route? Meld het ons! www.meldpuntroutes.nl

Beschrijving van de Wandeling

Dag 1: Horst-Sevenum - Helenaveen

 Je verlaat NS-station Horst-Sevenum aan de achterzijde via een voetpad. Op asfaltweg linksaf, Losweg, overgaand in Industrieweg (kp6->5). Na een brug meteen rechtsaf gaan (kp5->4), een pad langs het water volgen tot een stenen brug. Hier ga je rechtsaf (Grubbenvorsterweg) (kp4->2). Op rotonde rechts aanhouden, de weg oversteken en via een klaphekje rechtsaf het graspad op gaan. Na het volgende klaphekje linksaf (Het Vongdere) (kp2->1) en aan het einde van de weg rechtsaf. Eerste weg linksaf, Pastoor Vullingsstraat. Doorlopen tot bij de kerk op de Markt (kp1->29) op kruising rechtsaf gaan.

1. Markt Sevenum

Sevenum is een esdorp van het Brabantse type. Het verschil met de Drentse brinkdorpen is dat de aanleg van de bouwlanden (essen) niet plaats vond vanuit een centrale nederzetting, maar vanuit verschillende rond het veld gelegen gehuchten, waarvan er uiteindelijk één tot hoofd- of kerkdorp uitgroeide. In de Donckstraat stond in de 16e eeuw een kasteel, Huis de Donck. Het Noord-Limburgse dorp staat bekend om de vele veldkruizen en kapelletjes in de omgeving.

 Markt gaat over in Donckstraat. Na huisnummer 22



neem je het voetpad linksaf, 't Joepiepedje. Voor een boerderij maakt het pad een haakse bocht naar rechts. Door klaphekje en linksaf (kp29->12). (Hier staat een ooievaarsnest en verderop een insectenhotel.) Voor een vogelobservatiepunt met de beek mee naar rechts gaan, door klaphekje.

▶ Een weggetje oversteken via een brug (kp12->13) en langs de andere oever verder lopen. Aan het eind van het pad linksaf gaan en op een asfaltweg rechtsaf. Je neemt de eerste weg linksaf, Heesbeemd (kp13->14). De asfaltweg blijven volgen en na 750 meter eerste zandweg rechtsaf, richting kapelletje. Net voor kapel linksaf, graspad (kp14->16). Pad langs de beek volgen, aan einde linksaf. Graspad eindigt bij asfaltweg, direct rechts aanhouden, zandweg, (kp16->17). Je kruist een asfaltweg en gaat rechtdoor, een graspad op (kp17->18). Op een klinkerweg ga je rechtdoor, Den Spittheuvel. Over het Kerkepedje verder lopen. Aan het eind van het pad rechtsaf. Tussen de parkeerplaats en de kerk over het trottoir linksaf (kp18->20) en daarna op asfaltweg rechtsaf (Meerweg). Na 600 meter bij een kapelletje linksaf (Kronenbergweg) (kp20->21). Op een splitsing hou je rechts aan, Kronenbergweg vervolgen.

2. Kronenbergse Hoek

De cluster boerderijen "Kronenbergse Hoek" is een gehucht gelegen tussen het open, agrarische gebied "Grootveld" en het bosgebied "De Steegberg". De bomen, waaronder de zeer oude tamme kastanje vormen de windkering voor de bebouwing. In 1670 lagen hier 2 boerenhoeven, de Kronenberger Hof en de Hove van Loon. Veel boerderijen hadden kippenkooien (nr. 25) en een huisweide met fruitbomen (nr. 23). In 1930 ontstond het dorp Kronenberg door de bouw van een school en kerk (Rijksmonument).

▶ Na "Guesthouse-Kronenbergerhof" ga je rechtsaf, grindweg (kp21->34). Je blijft de weg volgen (kp34->33). Na een kruising met bank het eerste bospad negeren (kp33->32) en het tweede bospad rechtsaf volgen. Aan het eind van het pad rechtsaf en na 20 meter, bij slagboom linksaf. Dit slingerende pad blijf je volgen tot je uitkomt op een brede grindweg, hier linksaf (kp32->36). Op asfaltweg rechtsaf. Op viersprong linksaf over fietspad. Bij rotonde rechtdoor.

3. Evertsoord

In 1938 werd hier begonnen met het ontginnen van de woeste heidegronden in de Peel om nieuwe landbouwgrond voor jonge boeren te realiseren. Het was een werkverschaffingsproject in eerste instantie voor werklozen uit Zuid-Limburg, maar later uit Drenthe en Groningen. Het was zwaar werk. De veenarbeiders woonden in barakkenkampen. Later werden de kampen gebruikt door Spaanse werknemers bij Philips, vakantievierende ambtenaren en nu door jeugdgroepen. De eerste boerderij van het dorp is in 1941 opgeleverd, daarna volgden er nog zestig, die sinds 1959 gezamenlijk Evertsoord vormen. Net na WO II werd het klooster "Onze Lieve Vrouw Ter Peel" gebouwd. Het klooster is tegenwoordig in gebruik als vrouwengevangenis.

▶ De eerste asfaltweg rechtsaf nemen, Drie Kooienweg (kp36->55) en direct op de splitsing links aanhouden,

Kerckuilenweg. Bij zitbank aan het einde van het akkerland maakt de weg een bocht naar links. Hierna direct rechtsaf over zandweg met rechts van jou het kanaal, (kp55->54).

4. Mariapeel

Aan de oostkant van Mariapeel ligt het Defensie Peelkanaal. Het is in 1939 gegraven als onderdeel van de Peel-Raamstelling om passage van pantserwagens en tanks te voorkomen. Tevens moest het kanaal de waterhuishouding van dit gebied verbeteren. Plantenresten die in het natte, zuurstofarme milieu slecht afbreken, worden gedurende eeuwen samengedrukt tot een dikke laag veen. Toen de turfwinning halverwege 19e eeuw begon was het veen 2-5 meter dik. In het gebied zijn nog oude veenputten. Door het uitbreken van de oorlog en het natte hoogveengebied wat minder geschikt was om er landbouw te bedrijven, is de Mariapeel niet ontgonnen.

▶ Door klaphekje gaan. Op viersprong met klaphekjes rechtdoor (kp54->53). Weg blijven volgen (kp53->50). Langs stenen gebouw van Staatsbosbeheer lopen en op parkeerterrein rechtdoor, langs slagboom (kp50->51).

▶ Als je in Helenaveen overnacht ga je bij kp50 linksaf naar kp57 (gele driehoek op groene ondergrond). Aan de overkant van de Helenavaart ga je rechtsaf. Je passeert de bushalte Brug Kamp Helenaveen. Na 200 meter ligt B&B OranjeHoeve aan je linkerhand. Voor hotel-eetcafé "In d'Ouwe Peel" ga je vóór de Helenavaart bij kp57 linksaf naar kp89 en door naar kp84 bij het hotel.

Dag 2: Helenaveen - Deurne

Het eerste deel van dag 2 loopt de route tot kp18 gelijk op met het Hertogenpad, herkenbaar aan de wit-rode tekens.

▶ Op splitsing links aanhouden (kp51->52). Bij informatiebord "van boom naar kienhout" rechtsaf (kp52->20). Het slingerende pad 1,3 km blijven volgen tot viersprong met bank, hier linksaf (kp20->1). Na 2 km via klaphekje het natuurgebied verlaten. De weg gaat over in asfalt en draait naar links (kp1->kp21).

5. Griendtsveen

Helenaveen (1853) en Griendtsveen (1885) werden gesticht door de familie Van der Griendt. Zij kochten grond, lieten een particulier kanaal met zijkanalen graven (Helenavaart), bouwden turfstrooiselfabrieken, sloten deze aan op het spoor en zetten duizenden arbeiders aan het werk. Het turfstrooisel werd geëxporteerd naar Londen, Parijs en zelfs New York als vervanging van stro in de paardenstallen van het leger en die van de paardentram. Om de fabrieken heen verrezen de twee dorpen, alles tot na WO II eigendom van de familie Van der Griendt. In Griendtsveen zie je nog de villa in Engelse stijl, omgeven door water en een park, die de familie voor zichzelf liet bouwen.

▶ Aan deze zijde van het kanaal blijven lopen. Bij ophaalbrug rechtdoor (kp21->19). (*Overnacht je in "de Turffabriek", dan ga je over de ophaalbrug en meteen linksaf. Eerste weg rechtsaf is de Apostelweg die overgaat in de Deurneseweg. Waar de weg een bocht*



naar links maakt, ga je rechtsaf langs het spoor naar de Turffabriek). De weg wordt een grindweg. Rechtsaf het water over gaan en meteen linksaf (kp19->18). Je blijft de grindweg volgen tot de ophaalbrug bij de kerk van Griendtsveen.

▶ (kp18->12) Je verlaat nu het Hertogenpad. Linksaf over de ophaalbrug en voor de kerk weer linksaf over asfaltweg. Je verlaat het dorp en gaat circa 50 meter na huisnummer 64 op bospaadje rechtsaf, Nonnenpad. Je komt nu op het Brabantse deel van de route. Blijf het slingerende en later verhoogd gelegen pad volgen tot het einde. Linksaf gaan over een bredere grasdam. Na een haakse bocht naar rechts ga je over een voetgangersbrug (kp12).

6. Toon Kortooms Park

Het Toon Kortooms Park ligt 1 km van de route (te bereiken via kp12, 11 richting 17). Kortooms schreef zo'n 30 romans waarvan Beekman&Beekman en Help, de dokter verzuipt, de bekendste zijn. Verhalen die zich afspelen in de Peel. Het park is gevestigd op de plek waar pa Kortooms het gezin met veertien kinderen (ook wel circus Kortooms genoemd) grootbracht. Je vindt hier het Toon Kortoomsmuseum, een theeschenkerij, het Blote Voetenpad, maar ook de fundamenten van de Turfstrooiselfabriek waar pa Kortooms de scepter zwaaide. Het park is geopend van wo t/m zo vanaf 10 uur, www.toonkortoomspark.nl.

▶ Bij kp12 ga je linksaf (kp12->5). Na 600 meter rechtdoor (kp5->13). Na 800 meter maken graspad en vaart een bocht naar links.

7. Deurnsche Peel

De grens tussen Limburg en Noord-Brabant loopt midden door het Peelmoeras. De mensen aan beide zijden van de grens hadden hun eigen taal, leefgewoonten, kleding, gebruiken en werkmethoden. Aan de Brabantse kant lagen de lager gelegen, maar veel drogere dekzandgronden. De landbouwgronden tussen Maria- en Deurnsche Peel zijn onteigend om het bijzondere karakter van het veengebied te herstellen. Aan de Brabantse kant werd boekweit verbouwd. Het meel was voedzaam, licht verteerbaar en goed te mengen met granen (pannenkoeken).

▶ Ruim 100 meter na bocht (bij een waterstort) rechtsaf (kp13->14), een graspad langs een sloot. Asfaltweg oversteken en rechtsaf via graspad langs de beek, parallel aan de asfaltweg. Aan de rand van het bos linksaf. 150 meter verder rechtsaf over een slingerpaadje door het bos. Op viersprong linksaf (kp14->15). Op viersprong asfaltweg rechtdoor, Elzenweg, deze gaat over in een zandweg (kp15->37). Bij huisnummer 4 en infobord rechtsaf, graspad tussen sloot en akker. Je gaat over een dam en gaat linksaf, de sloot aan je linkerhand houden. Een asfaltweg schuin oversteken. De Berksedijk 1,5 km blijven volgen over het pad langs de oever van de sloot (kp37->38->32). Vijftig meter vóór een voorrangsweg ga je rechtsaf langs een beek. Voorrangsweg oversteken en pad langs de beek aan de rechterzijde vervolgen. Na een stuw rechtsaf (kp32->33).

▶ Op een viersprong van zandwegen rechtdoor. Op de volgende viersprong linksaf gaan. Asfaltweg oversteken

en op een klinkerweg rechtdoor. Vóór schoolingang paadje rechts naast het hek volgen. Op een brede zandweg rechtsaf (kp33->34). Een asfaltweg oversteken en ook de volgende asfaltweg oversteken om op het fietspad linksaf te slaan (kp34->9). De eerste weg linksaf. Na picknickbank rechtdoor (kp9->95). Bij "St. Jozefstraat 80" rechtdoor, via fietspad voorrangsweg oversteken. Op einde fietspad rechtsaf en direct daarna linksaf over zandpad. Pad komt uit op een asfaltweg, hier links aanhouden (Leembaan). Na circa 400 meter op kruising rechtsaf, Gerard Bildersstraat. Aan eind rechts aanhouden, Fabriekstraat Bij verkeerslichten, drukke weg oversteken en linksaf. Spoorlijn en weg oversteken en rechtdoor via fietspad. Op kruising voorrangsweg linksaf (kp95->94).

8. Museum De Wieger

Loop bij kp95 200 meter rechtdoor om museum De Wieger te bezoeken. In 1922 laat dokter Hendrik Wiegiersma dit pand bouwen. Drie jaar later ontmoet hij schilder Otto van Rees. Hij gaat zelf schilderen en behoort al snel tot de bekendste kunstenaars van het Nederlands expressionisme. Het huis wordt een trefpunt van kunstenaars. Schilderijen, tekeningen en grafieken uit de periode 1910-1950 vormen het grootste deel van de collectie. In het lied "Het Dorp" van Wim Sonneveld wordt de tuin van De Wieger beschreven (Langs het tuinpad van mijn vader). Open wo t/m zo van 12-17 uur, www.dewieger.nl.

▶ Drukke Toon Kortooms slaan oversteken en rechtdoor over klinkerweg. Einde weg rechtsaf en direct daarna linksaf, Romeinstraat. Op Tramstraat rechtsaf, deze komt uit op het Stationsplein (kp94).

Genoten?

Schrijf een review!

www.wandelnet.nl/wandelroute/781/Mariapeel-%2528dag-1%2529/review

Alle gegevens in deze folder gelden onder voorbehoud van wijzigingen en eventuele drukfouten. De route en de beschrijving van deze OV-stapper werden met de grootste mogelijke zorgvuldigheid samengesteld. Stichting Wandelnet aanvaardt geen verantwoordelijkheid voor schade die wandelaars op enigerlei wijze zouden kunnen ondervinden door gebruik te maken van deze routebeschrijving en/of kaart of door het wandelen van de route. Niets uit deze uitgave mag worden verveelvoudigd en/of openbaar gemaakt worden door middel van druk, fotokopie, publicatie op internet of op welke andere wijze ook, zonder voorafgaande schriftelijke toestemming van Wandelnet.

Laatste revisie: 14-12-2025