

NS-wandeling Landgoed Groeneveld

Baarn - Hilversum Media Park 15 km



Inleiding

Wandelnet heeft in samenwerking met de Nederlandse Spoorwegen een serie wandelingen van station naar station samengesteld. De NS-wandelingen volgen een deel van een Lange-Afstand-Wandelpad (LAW), Streekpad of wandelnetwerk. Deze NS-wandeling volgt een deel van het Trekvogelpad (LAW 2, Bergen aan Zee-Enschede, 414 km).

In **15 km** loop je van station Baarn naar station Hilversum Media Park. Je kunt de wandeling inkorten door na **8 of 11 km** de bus te nemen naar Hilversum of Bussum. Je wandelt afwisselend over een oud landgoed, door bos en over heide. Je loopt circa 70% van de route over onverharde paden. Honden zijn aangelijk toegestaan en mogen soms los (zie bordjes ter plekke). Veel wandelplezier!

Heen- en terugreis

Station Baarn (begin van de route) is per trein bereikbaar vanuit Utrecht, Amersfoort en Hilversum. Van Station Hilversum Media Park (eind van de route) vertrekken treinen richting Hilversum, Utrecht en Amsterdam.

Voor actuele vertrektijden zie www.ns.nl/reisplanner

OV bij inkorten route

Je kunt de route na 8 of 11 km inkorten.

Na 8 km rijdt buslijn 9 vanaf halte De Heidebloem, Laren 1x per uur naar station Hilversum.

Na ruim 11 km rijdt buslijn 108 vanaf halte Sint Janskerkhof, Laren naar station Hilversum, dagelijks 2x per uur (zo 1x per uur).

Actuele tijden: www.ns.nl/reisplanner (ook bustijden).

Horeca

Let op: de openingstijden veranderen regelmatig.

Check ze daarom vooraf op de betreffende site.

- Aan achterzijde station Baarn: Eethuys-Café De Generaal, di t/m zo geopend vanaf 10 uur; www.degeneraal.nl
- Stationshuiskamer (op station), open ma t/m vr 6-18.30 uur, za 8-16, zon-/feestdagen 9-16.30 uur.
- Na ruim 2 km: Hoeve Ravenstein (met terras): open 8.30-17 uur, ma gesloten, zo alleen open van mei t/m okt; www.hoeveravenstein.nl
- Na 2,5 km: Grand Café Kasteel Groeneveld, di t/m zo 11-17 uur; www.grandcafegroeneveld.com
- Na bijna 10 km: Theehuis 't Bluk (Zuiderheide), mrt. t/m okt. dagelijks geopend vanaf 10 uur, nov. t/m feb. wisselende tijden, zie www.bluk.nl
- Na 11,5 km Café-Restaurant La Place, dagelijks geopend van 8-19 uur; www.laplace.com/nl

Markering van de route

Voor elk tekstblok staat aangegeven welke markering je op dat moment volgt. Waar routebeschrijving en markering verschillen, volg je de markering. Tussentijdse veranderingen in het veld worden zo ondervangen. De markering wordt onderhouden door vrijwilligers van het Nivon.

Wandelnet

In ons land zijn circa 40 Lange-Afstand-Wandelpaden® (LAW's), in lengte variërend van 80 tot 725 km, beschreven en gemarkeerd. Alle activiteiten op het gebied van LAW's in Nederland worden gecoördineerd door Wandelnet. Naast het ontwikkelen en beheren van LAW's behartigt Wandelnet de belangen van alle recreatieve wandelaars op lokaal, regionaal en landelijk niveau. Alle activiteiten worden ondersteund door zo'n 900 vrijwilligers, verspreid door het hele land. Meer weten over de LAW's? Zie www.wandelnet.nl.

Meldpunt Routes

Markering weg? Blokkade op de route? Meld het ons: www.meldpuntroutes.nl.

Routebeschrijving


Tip: je kunt de route ook met je smartphone volgen. Download de app van Wandelnet in Google Play of de App Store. Zoek op routenaam en download thuis (wifi) de route. Zorg dat je telefoon is opgeladen en dat je locatiegegevens aanstaan.


1. Koninklijke Wachtkamer Baarn

In de hal van het station bevindt zich een Koninklijke Wachtkamer (tegenover de loketten), speciaal gebouwd voor prins Hendrik van Oranje-Nassau, zoon van koning Willem II. Hij had namelijk toestemming gegeven voor de aanleg van een spoorlijn over zijn grondgebied. Hij stelde daarbij als voorwaarde dat Baarn een eigen station zou krijgen. Deels eigen belang, want hij woonde in Soestdijk en kon zo makkelijk de trein pakken. In 1874 kreeg de prins zijn eigen wachtkamer. Door de komst van het station zette hij Baarn op de kaart. Voor bezichtigingen zie: www.opdeheuvelrug.nl/gemeenten/baarn/koninklijke-wachtkamer-baarn




Verlaat het perron en volg de bordjes "uitgang Centrum". Op Stationsplein linksaf, Gerrit van der Veenlaan. Direct na lantaarnpaal 070-817 (Wittelaan), linksaf, onverhard pad. (Na ca. 50 meter linksaf, brug over het spoor oversteken

 Na brug direct rechtsaf, fietspad volgen langs het spoor. Via een viaduct onder een verkeersweg doorlopen. Na circa 900 m buigt het fietspad naar links. Ga hier rechtsaf door een hek naar de voetgangersbrug.

 Vanaf hier volg je het wit-rood gemarkeerde Trekvogelpad. Volg de brug over het spoor en ga na het hekwerk linksaf, een bospad op, evenwijdig aan het spoor. Na 350 m buigt het pad naar rechts, van de spoorlijn af. Beukenlaan volgen, zijpaden negeren. Steeds rechtdoor; aan je rechterhand passeer je een paar weilanden en je komt op Landgoed Groeneveld. De asfaltweg rechtdoor oversteken en de weg over het landgoed vervolgen. *(Net vóór het kasteel kun je even rechts afslaan om de ijskelder te bekijken, die verscholen ligt in een heuvel).*


2. Ijskelder

In de ijskelder van Kasteel Groeneveld werd vroeger ijs opgeslagen. Het ijs werd uit de vijvers van de tuin gehakt. De 42 cm dikke wanden en de meter grond boven op de kelder zorgden voor zeer goede isolatie, want het ijs kon wel twee jaar lang bewaard worden in de kelder! (Tegenover de vijver gaat een pad links naar de ingang.)

 Je loopt langs boerderij De Ossenstal, een bloementuin (rechts) en langs Kasteel Groeneveld (links).

3. Kasteel Groeneveld


Het kasteel is rond 1710 gebouwd in opdracht van Marius de Mamuchet, telg van Henegouwse Hugenoten. 230 jaar lang bleef dit fraaie buiten in handen van particulieren. Rond 1745 werd het pand fors uitgebreid met aan weerszijden vleugels die even hoog zijn als het middengedeelte. Mede daardoor is Kasteel Groeneveld een uniek gebouw. Kasteel en landgoed zijn sinds 1940 in handen van Staatsbosbeheer. In het kasteel is 'Buitenplaats voor mens en natuur' gevestigd, met wisselende exposities die een link hebben met de natuur. Daarnaast worden er activiteiten/evenementen georganiseerd en rondleidingen gegeven. In het koetshuis bevindt zich een Grand Café. www.kasteelgroeneveld.nl


 Ga na het kasteel linksaf en volg de slotgracht. Even voorbij een brug aan je linkerhand houd je op een splitsing links aan. Nog tweemaal op een splitsing links aanhouden en vervolgens de brug over. Rechts aanhouden en het brede

pad blijven volgen. Bij P-24057 steek je de asfaltweg over.

4. Landgoed Groeneveld

Oorspronkelijk werd Landgoed Groeneveld aangelegd in de klassieke 18e-eeuwse Franse barokstijl. Eind 18e en begin 19e eeuw is het landgoed omgevormd in de Engelse landschapsstijl. Bos wordt afgewisseld door grote gazons, weilanden en akkers. Dankzij de aanwezigheid van kronkelende paden, waterpartijen, bruggetjes en kunstmatige heuvels straalt het landgoed een natuurlijke variatie uit.

 Het fietspad volgen en het spoor oversteken. Na 75 m rechtsaf, een brede boslaan op (Slingerdreef). Zijpaden negeren en driemaal op een kruising rechtdoor. Op de volgende brede kruising rechtsaf (vóór twee wit-rode kruisen op beuken). Na ca. 75 m linksaf. Op kruising rechtdoor en daarna op brede bosweg rechtsaf. Op brede kruising rechtdoor. Neem 50 m na het ruiterspad het eerste pad linksaf. Eerste pad rechtsaf. Aan einde pad linksaf. *(Negeer het eveneens wit-rood gemarkeerde Westerborkpad dat naar rechts gaat.)* Aan het eind rechtsaf, het spoor oversteken (Dr. Albert Schweitzerweg).

 Deze weg volgen, je loopt over de asfaltweg langs Conferentiecentrum Drakenburg (rechts), ** Ga vlak voor de rotonde linksaf, door een klaphek en daarna onder het viaduct van de snelweg door. ** **I.p.v. linksaf rechtdoor lopen tot de doorgaande weg om bij de bushalte Heidebloem te komen (zie pag. 1 bij OV inkorten route).** Steek de busbaan voorzien van verkeerslichten over. Ga door een klaphek (Goois Natuurreservaat Anna's Hoeve) en neem het wandelpad. Steek aan het einde de weg over, passeer een wildrooster en loop verder tot een betonnen steen met voetafdruk (bewegwijzering 'Voetstappenpad'). Ga hier rechtsaf. Op volgende splitsing (wegwijzer Voetstappenpad) rechts aanhouden. Op volgende splitsing (weer met wegwijzer Voetstappenpad) direct linksaf. Op de eerstvolgende kruising, vlak voor wegwijzer Voetstappenpad rechtsaf. Na ca. 125 m rechtsaf door een klaphekje en rechtdoor over de parkeerplaats lopen. Bij het verlaten van de parkeerplaats direct linksaf, asfaltweg op.

Op splitsing bij “t Laer” links aanhouden, langs bordje “Goois Natuurreservaat Zuiderheide” (rechts is een fietspad). Op volgende splitsing rechtdoor, door klaphek, steeds langs een omheining. Vóór heideveld rechtsaf, langs bosrand. Bij halfverhard (fiets) pad linksaf. Ga vervolgens op de kruising rechtdoor. Op splitsing links aanhouden, langs Theehuis 't Bluk. Bij P-20012 rechtdoor over de Zuiderheide, richting Hilversum.

5. Grazers

De Zuiderheide wordt begraaasd door schapen en runderen. Dankzij deze grazers groeit de heide niet dicht met grassen, bomen en struiken. Vroeger hield een kudde schapen – met schaapherder – de heide in stand. De schapen vreten de heide kaal. De boeren staken heideplaggen af en bedekten hiermee de vloer van de schaapskooi. 's Nachts, als de schapen op stal stonden, kwamen hun keutels terecht op de plaggen. De schapenpoten vermaalden het alsmaar hoger wordende mengsel. Als de schapen bijna met hun rug tegen de zolder stonden, maakte de boer de stal schoon en gooide de bemeste plaggen over de akkers. Door eeuwenlange bemesting kwamen de akkers steeds hoger te liggen.

Ga na ruim 200 m (tweede ruiterspad) rechtsaf. Volg het voetpad langs het ruiterspad over de Zuiderheide. Alle zijwegen negeren, door een klaphekje en rechtdoor blijven lopen. Op een brede kruising linksaf, (fiets) pad volgen. Bij P-29001 rechts aanhouden en onder de Hilversumseweg (N525) door. **** ga na het viaduct daarna direct linksaf (Hilversumseweg) om bij de bushalte Laren, Sint Janskerkhof te komen (zie pag. 1 bij OV inkorten route).** (Voor een bezoek Geologisch Museum Hofland: ga vóór het viaduct rechts de trap op.)

6. Geologisch Museum Hofland

In het voormalige tolhuis bij het St. Janskerkhof bevindt zich Geologisch Museum Hofland met een expositie van zwerfstenen, mineralen en fossielen. www.geologischmuseumhofland.nl (Mk gratis)

Links aanhouden en op het kruispunt rechtdoor. Volg het fietspad en houd rechts aan. Aan het eind, tegenover Restaurant La Place, linksaf. Bij P-20008 linksaf, fietspad richting Crailose Brug. Rechtdoor over het wildrooster. Na circa 200 m een smal, onverhard pad rechts van

fietspad volgen. Dit gaat later over in een zandweg en ruiterspad.

De heide over en op alle kruisingen steeds rechtdoor; zijpaden negeren. Bij een grote zwerfkei rechtsaf langs de bosrand.

Vlak voor het eind van het bos linksaf, een pad op onder de bomen. Neem het eerste pad linksaf, langs de afrastering. Vervolg het bospad langs de afrastering (*bij P-70312/001 verlaat je het Trekvogelpad*).

Einde rechtsaf en op het halfverharde (fiets) pad linksaf. Bij P-62436/001 rechtdoor, een wildrooster over. Fietspad rechtdoor volgen; het komt bij P-20011/001 uit op een tegelpad. Ga hier linksaf en volg het tegelpad.

Een fietspad naar links negeren. Eerste weg linksaf, een klinkerweg in. Aan het eind van de weg rechtsaf. Ga met een haakse bocht naar links (Dasselaarstraat). Iets verder, een bocht naar links, nu Verschurestraat. Hierna de eerste weg rechtsaf, Buisweg. Als deze weg een scherpe bocht naar links maakt, ga je bij de garageboxen rechtdoor, het voet/fietspad achter de huizen op. Dit pad komt uit op het pleintje bij station Hilversum Media Park.

Deel je ervaringen

en schrijf een review:

www.wandelnet.nl/wandelroute/117/Landgoed-Groeneveld/review

Alle gegevens in deze beschrijving en op de routekaart gelden onder voorbehoud van wijzigingen en eventuele drukfouten. De route en de beschrijving van deze NS-wandeling werden met de grootst mogelijke zorgvuldigheid samengesteld. Wandelnet en NS aanvaarden echter geen verantwoordelijkheid voor schade die wandelaars op enigerlei wijze zouden kunnen ondervinden door gebruik te maken van deze routebeschrijving en/of kaart of door het wandelen van de route. Niets uit deze uitgave mag worden veelevoudigd en/of openbaar gemaakt worden door middel van druk, fotokopie, publicatie op internet of op welke andere wijze ook, zonder voorafgaande schriftelijke toestemming van Wandelnet.

Rev: 09/09/25