

Voordat je gaat wandelen...

Inleiding




De OV-stapper Paaschberg begint op station Oldenzaal en eindigt bij de bushalte Grotestraat in Rossum. Vanaf het station wandel je langs landhuis "De Haer" en door het Kalheupinkpark richting Landgoed Damink. Je krijgt een mooi uitzicht op het hooggelegen landhuis. Door het glooiende Twentse landschap bereik je de top van de Paaschberg, waarna je door het bosrijke gebied bij Havezathe "Het Everloo" belandt.

Routebeschrijving

De beschrijving van de route is in kleinere stukken opgedeeld. De tekst van de routebeschrijving wordt afgewisseld met achtergrondinformatie over bezienswaardigheden, cultuurhistorie, natuur en landschap. Deze informatie is blauw gedrukt en wordt met nummers aangeduid. De nummers bij de tekst vind je terug op het kaartje.

Markering van de route

De OV-stapper Paaschberg maakt gebruik van het Twentepad (SP 2, Noordoost Twente 87 km) en het Nooberpad (LAW 10, Nieuweschans-Kleve, 415 km). Op het stuk tussen het Twentepad en het Nooberpad wordt gebruik gemaakt van het Wandelnetwerk Twente. De keuzepuntpalen van dit netwerk hebben een oranje kop en een letter-nummercombinatie bijvoorbeeld: (R34). In de onderstaande beschrijving van de wandeling wordt de te volgen markering als volgt weergegeven:

- Dit deel van de route is niet gemarkeerd.
-  De route volgt het Twentepad.
-  De route volgt het Nooberpad.
-  Route maakt deel uit van Wandelnetwerk Twente.

Horeca onderweg

In het centrum van Oldenzaal zijn meerdere horecagelegenheden. Aan het begin van de wandeling op station Oldenzaal is een stationsrestaurant, een dagbestedingsproject voor mensen met een afstand tot de arbeidsmarkt. Geopend ma t/m vr 12-17 uur www.stationoldenzaal.nl. (na 9,5 km) Theehuis bij Havezathe Het Everloo. Open. Alleen op zondag en bij mooi weer. (na 11,5 km) Rustpunt 't Stekkie, dagelijks open. www.koffiethuisstekkie.nl.

Terugreis

Er vertrekt van ma-vr 2x per uur en op za-zo 1x per uur een bus vanaf bushalte Grotestraat in Rossum naar Oldenzaal. Kijk voor actuele vertrektijden op 9292.nl.

Wandelnet

In ons land zijn circa 40 Lange-Afstand-Wandelpaden® (LAW's), in lengte variërend van 80 tot 725 km, beschreven en gemarkeerd. Alle activiteiten op het gebied van LAW's in Nederland worden gecoördineerd door Wandelnet. Naast het ontwikkelen en beheren van

LAW's behartigt Wandelnet de belangen van alle recreatieve wandelaars op lokaal, regionaal en landelijk niveau. Alle activiteiten worden ondersteund door zo'n 900 vrijwilligers, verspreid door het hele land. Meer weten over de LAW's? Kijk op www.wandelnet.nl.


Meldpunt Wandelen

Markering weg? Blokkade op de route? Meld het ons! www.meldpuntroutes.nl

Beschrijving van de Wandelroute


1. Oldenzaal

Het verleden van Oldenzaal gaat terug naar rond het jaar 700. Toen was er een burcht, omgeven door een wal. Oldenzaal had marktrechten, maar kreeg rond 1270 ook stadsrechten. De rol van de katholieke kerk was er altijd groot. In de late middeleeuwen raakte de stad door grote stadsbranden en plunderingen in verval. Toen de Hollandse steden opbloeden en de Hanze in verval raakte, was Oldenzaal nog maar een klein stadje. De textielindustrie bloeide, maar de arbeiders bleven arm. Nu heeft Oldenzaal veel bedrijven in de transportsector vanwege de ligging aan de A1.

 Vanaf station Oldenzaal steek je, tegenover het stationsgebouw, de weg over. Steek via het klinkerpad het plein schuin naar rechts over, aan het einde bij kruising rechtsaf, Haerstraat. Volg nu het geel-rood gemarkeerde Twentepad.


2. Villa De Haer (Haerstraat 125)

Villa of landhuis 'De Haer' is in 1881 in opdracht van de textielfabrikant Gelderman als woonhuis gebouwd. Het pand is in 1927 verbouwd. Het huis staat in een parkachtige tuin met hoge bomen en een vijver (in de vorm van een Napoleonschoed). De tuin werd begin 1900 ontworpen door de landschapsarchitect P.H. Wattez.

 Zijstraten negeren. Na 600 m maakt de verkeersweg een bocht naar links, je gaat rechtdoor en direct bij wandelwegwijzer, linksaf door hekje Landgoed Kalheupink op.


3. Kalheupinkpark

Het park stamt uit de tijd dat de textielindustrie in Twente glorieus bloeide. De textielfamilie Gelderman stichtte een landgoed waar in 1913 door Leonard Springer een tuin in Engelse stijl werd aangelegd. Bos, glooiende weiden en een waterplas vormen samen een fraai natuurgebied. Kalheupink is vernoemd naar de gelijknamige boerderij. In het park staan diverse bijzondere bomen en beelden.

 Op driesprong rechts aanhouden. Aan het eind van de weg rechtsaf en eerste pad links. Na 80 m op driesprong links aanhouden. Direct daarna rechtdoor op een kruising. Het slingerende pad bij een sculptuur met twee gevederde benen naar links blijven volgen. Door een hek het landgoed verlaten en direct scherp rechts door hek onverhard pad vervolgen, Maetmanspad. Bij de asfaltweg linksaf en na 20 m rechtsaf, Daminksweg volgen. Na 300 m, vlak voor poort van Landgoed





Damink, rechtsaf. Bochtig voetpad volgen door bos, weiland en akkerland. Na circa 1 km de verkeersweg oversteken. De asfaltweg, Tankenbergweg volgen. Bij (R30) rechtdoor gaan. Het Twentepad gaat bij knooppunt (R34) rechtsaf, blijf de asfaltweg rechtdoor volgen en verlaat het Twentepad.


 Bij een boerderij maakt de Tankenbergweg een bocht naar links (S18), ga rechtdoor over de zandweg, Brandsweg. Deze zandweg eindigt op een asfaltweg (Alleweg), sla rechtsaf (oranje route). Na 200 meter linksaf (R37), bospad. Op kruising rechtsaf. Nabij boerderij "De Ticheler" het pad volgen met een bocht naar rechts voor een vennetje, dit zandpad blijven volgen tot asfaltweg. Hier linksaf en direct het eerste pad links het bos in. Kronkelend pad blijven volgen en voorbij afgraving links aanhouden. Pad eindigt bij asfaltweg (R47). Oranje route gaat naar rechts, maar jij steekt de weg over en gaat via hek rechtdoor omhoog naar het uitzichtpunt op de Paaschberg. Voor het bankje naar rechts en direct linksaf naar beneden langs weiland. Je volgt nu de wit-rode tekens van het Noaberpapad.

4. Paaschberg

De Paaschberg (79,8 m NAP) maakt samen met de Hakenberg en de Tankenberg (84,6 m NAP) deel uit van de geaccidenteerde stuwwal van Oldenzaal. De Twentse stuwwallen zijn net als die van de Veluwe, restanten van de laatste ijstijd waarbij ons land bedekt was met landijs. Toch zijn er verschillen met de Veluwse heuvelruggen. Deze laatste zijn ontstaan toen het landijs afzakte in zuidelijke richting. De stuwende kracht van het ijs was toen het grootst. De Twentse stuwwallen zijn ontstaan na een 'warmere' periode, waarin het ijs zich noordelijker terugtrok. De kracht waarmee de bodem werd opgestuwd was minder groot en de heuvels zijn daarom minder hoog. De Oldenzaalse stuwwal strekt zich uit van Ootmarsum tot Losser.


 Vóór een rood-stenen huis linksaf. Op een driesprong linksaf en dan via boerenerf over de onverharde weg verder. Op een kruising van paden bij de bosrand (R45) ga je rechtsaf. Na 600 meter aan het einde van dit pad de verkeersweg Oldenzaal-Denekamp oversteken (K90) en de parallelweg naar rechts volgen. Na 50 m ga je linksaf de Everloweg in.

 Alsmar rechtdoor, na 1 km, voorbij een slagboom betreed je het landgoed 'Roderveld'. Blijf de onverharde weg volgen. Bij kruising waar een replica van een oude tramhalte staat rechtdoor. Bij de kruising met een onverharde weg met fietspad (K77) gaat het Noaberpapad linksaf. Alvorens het Noaberpapad hier naar links te vervolgen loop je rechtdoor, de beukenlaan in, naar de Havezathe "Het Everloo".

 Voor het Theehuis linksaf richting parkeerplaats. Bij de parkeerplaats weer linksaf richting brug. Oversteken en pad met bocht naar links volgen. Je komt uit bij de beukenlaan en gaat rechtsaf naar de kruising. Op kruising rechtsaf de geel-rode markering van het Noaberpapad volgen (K77).

5. Havezathe Het Everloo

Havezathe is een term voor hofstede, hof of hoeve. De term werd veel gebruikt wanneer de bewoners rechten hadden die verband hielden met het ridderschap. Sinds de 13e eeuw zijn havezathen gebouwd in de graafschappen Zutphen, Overijssel en Drenthe. De havezathe 'Het Everloo' bestond uit een groot huis (het Bouwhuys) met stallen, een schuur en een hoender- en bakhuis. Het grote huis bestaat niet meer. De plaats waar dit huis heeft gestaan wordt omgeven door een gracht, die nog goed herkenbaar is. Het huidige gebouw dateert van 1704. Boven de deuren worden de wapenschilden opgehouden door griffioens.

 De weg (Goorweg) maakt na 500 meter een bocht naar rechts en eindigt op een verharde weg bij een boerderij (Havezatheweg). Linksaf en direct (K85) rechtsaf het fietspad nemen, Hamsweg. Fietspad gaat bij "Rustpunt 't Stekkie" over in verharde weg. Aan het eind linksaf (Everloostraat). Na 300 meter Bij P-22306 (K84) neem je de zandweg naar rechts. Iets voorbij de bocht naar links gaat het Noaberpapad bij de bosrand rechtsaf door hek. Je blijft echter de zandweg met fietspad rechtdoor over de Volther Esch volgen.

6. Esch

Een es(ch) of een enk is een hoger gelegen, zanderig terrein, temidden van natte gebieden. De kleine essen in Twente zijn ontstaan als stuwwal. De zandgronden van deze essen worden van oudsher gebruikt voor akkerbouw. Elke es werd bewerkt door slechts enkele families. In de lager liggende omringende gebieden bevonden zich de groengronden, die destijds niet werden gebruikt omdat ze te drassig waren.

Het fietspad komt aan de rand van het dorp uit op een asfaltweg, deze weg naar rechts volgen. De asfaltweg gaat over in grintweg met verhard fietspad (Esweg). Na 300 meter bij asfaltweg linksaf het fietspad onder het viaduct door volgen. Het fietspad komt uit op een asfaltweg (Pierikstraat), deze straat rechtdoor volgen tot bij de Grotestraat. Rechts aan de overzijde van de straat is de bushalte voor de richting Oldenzaal.

Genoten?

Schrijf een review!

www.wandelnet.nl/traject/paaschberg-ov-stapper

Alle gegevens in deze folder gelden onder voorbehoud van wijzigingen en eventuele drukfouten. De route en de beschrijving van deze OV-stapper werden met de grootste mogelijke zorgvuldigheid samengesteld. Stichting Wandelnet aanvaardt geen verantwoordelijkheid voor schade die wandelaars op enigerlei wijze zouden kunnen ondervinden door gebruik te maken van deze routebeschrijving en/of kaart of door het wandelen van de route. Niets uit deze uitgave mag worden verveelvoudigd en/of openbaar gemaakt worden door middel van druk, fotokopie, publicatie op internet of op welke andere wijze ook, zonder voorafgaande schriftelijke toestemming van Wandelnet.

Rev: 14-12-2025