

Voordat je gaat wandelen...

Inleiding

De tweedaagse OV-stapper Kroondomein maakt gebruik van een wandelroute van de NWB (nu KWBN), de Veluweweg (Deventer – Harderwijk, 58 km). Op dag 1 wandel je in Vaassen eerst door de tuin van kasteel Cannenburch en daarna langs beken en sprengen naar het kroondomein. Op dag 2 wandel je van Elspeet door Leuvenumse bossen naar Harderwijk.

Routebeschrijving

De beschrijving van de route is in kleinere stukken opgedeeld. De tekst van de routebeschrijving wordt afgewisseld met achtergrondinformatie over bezienswaardigheden, cultuurhistorie, natuur en landschap. Deze informatie is blauw gedrukt en wordt met nummers aangeduid. De nummers bij de tekst vind je terug op het kaartje.

Markering van de route

Let op: de route is niet meer op de markering te lopen.

De geel-blauwe tekens van de wandelroute Veluweweg zijn grotendeels afwezig en worden niet meer onderhouden. Op delen van de route vind je ook de geel-rode markering van het Veluwe Zwerfpad (Streekpad 16). In de onderstaande beschrijving van de wandeling wordt de markering als volgt weergegeven:

Dit deel van de route is niet gemarkeerd.



De route is onderdeel van de Veluweweg.



De route is ook onderdeel van het Veluwe Zwerfpad.

Overnachten

Hotel en Congrescentrum Mennorode, Apeldoornseweg 185, Elspeet, tel. 0577 498 111, www.mennorode.nl.

Bed & Breakfast Heidezicht, Oude Garderenseweg 105, Elspeet, tel. 0577 490 414, www.heidezicht.nl.

Als je in Mennorode overnacht dan zijn de afstanden 15 en 19 km. Overnacht je in Heidezicht dan zijn de afstanden 18 en 15 km.

Horeca onderweg

In het centrum van Vaassen, Elspeet en Harderwijk zijn meerdere horecagelegenheden. De eerste dag kom je onderweg verder geen horeca tegen. Neem dus voldoende eten en drinken mee. Op de tweede dag kom je halverwege de tocht in de buurt van Leuvenum, waar iets van de route af Hotel Restaurant De Zwarte Boer ligt. Open van zo t/m vr vanaf 10.00 uur. www.dezwarteboer.nl.

Busreis heen

Vanaf station Apeldoorn vertrekt 2x per uur een bus richting Vaassen, lijn 304. Je stapt uit bij halte Vaassen Centrum. Voor actuele reisinformatie kijk op 9292.nl.

Treinreis terug

Er vertrekt vanaf station Harderwijk elke dag 2x per uur een trein richting Amersfoort richting Zwolle. Voor actuele informatie check ns.nl.

Inkortingsmogelijkheden

Op de tweede dag kun je de wandeling een flink stuk inkorten door naar Herberg De Zwarte Boer te lopen. Vanaf bushalte De Zwarte Boer, Ermelo kun je met de RRR-haltetaxi dagelijks naar Ermelo of Nieuw Milligen (minimaal 1 tevoren reserveren op 085-0046699). Voor meer informatie kijk op: 9292.nl.

Wandelnet

In ons land zijn circa 40 Lange-Afstand-Wandelpaden® (LAW's), in lengte variërend van 80 tot 725 km, beschreven en gemarkeerd. Alle activiteiten op het gebied van LAW's in Nederland worden gecoördineerd door Wandelnet. Naast het ontwikkelen en beheren van LAW's behartigt Wandelnet de belangen van alle recreatieve wandelaars op lokaal, regionaal en landelijk niveau. Alle activiteiten worden ondersteund door zo'n 900 vrijwilligers, verspreid door het hele land. Meer weten over de LAW's? Kijk op: www.wandelnet.nl.

Meldpunt Wandelen

Markering weg? Blokkade op de route? Meld het ons! www.meldpuntroutes.nl

Beschrijving van de Wandeling

Dag 1: Vaassen - Elspeet



Je stapt uit bij de bushalte Vaassen-Centrum en loopt in de richting van het kruispunt. Steek de Deventerstraat over en loop het centrum van Vaassen in, Dorpsstraat. Volg de Dorpsstraat en ga voor de kerk rechtsaf, Marktplein. Voorbij de kerk rechtsaf (Torenstraat). Volg verder de geel-blauwe markering van de Veluweweg.

1. Kasteel Cannenburch

Het renaissanceslot werd in de 16e eeuw door Maarten van Rossum, legeraanvoerder van de Hertog van Gelre, gebouwd op de grondvesten van een middeleeuwse ruïne. Door vererving kwam het in bezit van de familie van Isendoorn, die het slot ruim driehonderd jaar heeft bewoond. In 1881 stierf dit geslacht uit. In 1951 kwam het kasteel in bezit van de Stichting 'Vrienden der Geldersche Kasteelen', die het tussen 1976 en 1981 in oude luister herstelde. Het huis is ingericht in de stijl van de 18e eeuw. Cannenburch is opengesteld voor het publiek. Van april t/m oktober op di t/m zo van 11.00-16.00 uur.




Op een T-splitsing linksaf (Julianalaan). Na circa 100 meter rechtsaf, de oprijlaan van het kasteel op. Doorlopen tot de gracht, linksaf naar de tuinpoort naast het bijgebouw. Je gaat de poort door langs een bordje 'Parkbos Cannenburch'. De laan volgen tot een hek aan het eind. Je verlaat het park door het kleine hekje links van de poort, dit is altijd open. Steek de weg over (P-21088) en ga rechtdoor richting Niersen, Emmalaan. Steeds rechtdoor lopen en bij P-20173 rechtsaf, een asfaltweg (Gortelseweg).

2. Papiermolens en wasserijen

Bij het landhuis Hattem was vroeger een dubbele watermolen gevestigd, de Hattemsche molen. De molen behoorde tot 1871 bij het Landgoed Cannenburgh en was in gebruik als papiermolen. In 1891 is de




papierfabricage gestopt en is de molen als wasserij in gebruik genomen. In 1908 werd het bedrijf gemoderniseerd; er kwam een stoomketel met een stoommachine. Omstreeks 1928 werden de oude gebouwen afgebroken en vervangen door een landhuis. Op de kruising van de Emmalaan en de Gortelseweg komen drie beken samen. Bij de huidige wasserij Rollekoot was vroeger ook een watermolen gevestigd.

 Bij P-20249 linksaf een brede zandweg met fietspad in, Niersenseweg. Volg deze ca 1,5 km. Neem voorbij het wildrooster het eerste pad linksaf het bruggetje over bij bordje 'Opengesteld'. Na ruim 150 meter het pad, dat naar rechts buigt volgen langs een beek. Het pad buigt 300 meter verder naar links en dan naar rechts tussen de sprenge door. Na circa 100 meter ga je rechtdoor via een dammetje over een beek. Na een houten vlonder komt dit pad uit op een asfaltweg.


3. Kroondomein

De Koninklijke Houtvesterij Het Loo is met een lengte van 16 km en een breedte van 12 km één van de grootste aaneengesloten natuurgebieden in Nederland. Het Kroondomein maakt naast Paleispark Het Loo en het Staatsdomein onderdeel uit van de Houtvesterij. In de uitgestrekte bossen leven veel wilde zwijnen, reeën en edelherten.

 Op asfaltweg linksaf en neem het eerste pad rechtsaf, zandweg. Aan het einde van het pad rechtsaf. Bij een asfaltweg linksaf over een wildrooster. Op de kruising bij P-21107 rechtsaf, een asfaltweg, Elspeterweg. (Om 2 km asfalt deels te vermijden, kun je onverharde paden door het bos nemen. Zie bijvoorbeeld de stippellijn op het kaartje. Hier mag niet worden gemarkeerd en van 15 september tot 25 december is het gebied niet toegankelijk). Wie de asfaltweg volgt – later zandweg – negeert de markering op alle zijpaden en loopt rechtdoor tot aan een wildrooster. Na ruim 2 km loop je bij P-22841 rechtdoor, Elspeterweg. De asfaltweg gaat over in een zandweg met fietspad. Na nog eens 1,5 km passeer je aan de linkerhand een infopaneel. De Elspeterweg gaat over in de Vaassenseweg. Op dit punt, vlak voor een houten schuilhutje, ga je rechtsaf, een karrespoor met bordje 'Opengesteld Gemeentebos Nunspeet'.

4. Struiken en bos


De Elspeter Struiken grenzen aan het Kroondomein. Het is een afwisselend bosgebied dat bestaat uit gemengd bos van oude vliegdennen en jongere loofbomen met daartussen diverse open plekken met gras, heide en eikenboompjes. Het Elspeterbos is een gevarieerd landgoed met een rijk planten- en dierenleven. Er is onder meer beukenbos en eikenhakhout. Tevens liggen er enkele grafheuvels.

 Het pad slingert wat en buigt naar links langs een afrastering. Je neemt het eerste pad linksaf voor een slagboom en blijft het soms slingerende karrespoor volgen tot een viersprong met een heideveld schuin voor je. Hier ga je rechtsaf, een karrespoor. Na ca 750 heb je de keuze om linksaf naar Mennorode te lopen (niet gemarkeerd) of rechtdoor de hoofdroute te vervolgen (ook naar B&B Heidezicht).


Route naar Mennorode (stippellijn op de kaart):


Ga linksaf zandweg langs bosrand. Op een viersprong rechtdoor lopen. Aan het eind van het pad linksaf. Je komt uit bij een zandweg met fietspad (Vaassenseweg) en gaat rechtdoor langs een bordje 'Opengesteld'. Na 100 m op Y-splitsing rechts aanhouden. Steeds rechtdoor lopen en op de asfaltweg linksaf, Apeldoornseweg. De eerste ingang links naar Mennorode negeren; je bereikt de receptie door 50 meter verder linksaf te gaan langs het bord 'Mennorode'. Nu even rechtdoor naar de receptie. Om terug te komen op de hoofdroute volg je de Apeldoornseweg richting Elspeet. Na wildrooster rechtsaf, en 50 meter verder het karrespoor oversteken. De volgende kruising met bosweg oversteken en na 400 meter kom je bij de asfaltweg (Hogeweg) weer op de hoofdroute, ga hier linksaf en vervolg routebeschrijving bij *.

Vervolg Hoofdroute:

 Na 400 meter op kruising linksaf (Hogeweg). Na 1 km op kruising rechtdoor. Het pad circa 1,5 km blijven volgen, vervolgens een wildrooster over en op een kruising rechtdoor, nog steeds Hogeweg.


Dag 2: Elspeet - Harderwijk


 * Aan het eind van de Hogeweg linksaf (Gerstweg). Op de kruising met Apeldoornseweg rechtdoor, Ploegweg.

 Eerste weg rechtsaf, Binnenweg. Aan het eind schuin rechtdoor (Vierhousterweg) oversteken, de Apeldoornseweg in. Je komt uit bij een drukke weg (Uddelerweg) en steekt deze bij aantal zwerfkeien over en loop rechtdoor het straatje in. Dit wordt later een grindpad, blijf rechtdoor gaan. Aan het eind rechtsaf en bij de molen linksaf. Op een T-splitsing ga je nog eens linksaf. Even verder rechtsaf.

5. Elspeet


Het is een echte toeristenplaats. Dat komt natuurlijk vooral door de prachtige omgeving. Maar Elspeet is ook al een oud dorp. De naam geeft dat aan: 'El' betekent oud, 'speet' ontginning. Oorspronkelijk was het een nederzetting van een aantal verspreid liggende boerderijen. Later werd Elspeet ook belangrijk als pleisterplaats voor de wagens die van Harderwijk naar Zutphen of Deventer reden. Op zondag gaan sommige vrouwen hier nog in Veluwe klederdracht naar de kerk.


 Vlak voor de Staverdenseweg ga je scherp linksaf asfaltweg met fietspad, Oude Garderenseweg. Deze asfaltweg gaat over in een zandweg. Je passeert een slagboom en een bordje 'Opengesteld heideterrein gemeente Nunspeet'. Even verder bij bosrand op een viersprong rechtsaf, een ruiterspad. (Let op: voor B&B Heidezicht ga je op de viersprong niet rechtsaf, maar rechtdoor. Blijf het onverharde pad met parallel fietspad over de hei volgen. Na circa 600 meter is B&B Heidezicht het eerste huis op de hei aan je linkerhand, de volgende dag steek je tegenover Heidezicht via een ruiterspad de heide over. Aan de bosrand linksaf en de hoofdroute vervolgen bij **).

 Het pad naar links langs de rand van de heide blijven volgen en zijpaden negeren. Nu steeds deze slingerende




zandweg langs de rand van de hei blijven volgen. Op scheve kruising rechtdoor.

 ** In het zicht van enkele huizen buigt de zandweg naar rechts en kom je uit op een verkeersweg bij P-20183, die je recht oversteekt.

 Ga rechtdoor zandweg met naastliggend fietspad in. Na 300 meter op een kruising linksaf, langs de heiderand. Je kruist een verharde weg en gaat rechtdoor langs een slagboom. Je komt uit bij een stenen bruggetje op een brede halfverharde weg en gaat rechtsaf. De weg gaat over in een zandweg. Op een kruising rechtdoor. (Voor een bezoek aan Herberg De Zwarte Boer (zie horeca) of om de route af te breken en met de bus terug te reizen, ga je hier linksaf (Veenweg). Je passeert Huis Leuvenum aan je rechterhand. Op de asfaltweg rechtsaf en na circa 300 meter ben je bij de herberg. Om de route weer op te pakken, neem je dezelfde weg terug. Zie de onderbroken lijn op de kaart)


6. Leuvenum

Het landgoed Leuvenum was particulier bezit van de dames Sandberg. Het is nu eigendom van de stichting Sandberg van Leuvenum. Het statige huis is in 1923 gebouwd en is dus veel jonger dan het landgoed, waar het op staat. Het landgoed bestond al in 1300. Het kent heidevelden, bossen en landbouwgrond en omvat acht boerderijen. Leuvenum is te beschouwen als een van de oudste woonplaatsen aan de Hierdense Beek. De naam is waarschijnlijk af te leiden van het Germaanse 'heim' (huis) en het Westfaalse 'leve', dat heuvel betekent.

 Je gaat over een houten brug en even verder, aan het eind van graslanden aan je rechterhand, over een wildrooster. Het pad buigt nu naar rechts. Bij een wit hek 'Het Geldersch Landschap' scherp linksaf een asfaltweg op. Daarna het eerste pad rechtsaf langs een slagboom en een bordje 'Leuvenumse bos'. Na 700 meter op een kruising met bankje linksaf, een karrespoor met naastliggend ruitpad. Het pad volgen tot een pad naar links bij een paaltje met diverse markeringen, waar je nog steeds rechtdoor gaat. Circa 25 meter verder op driesprong bij weer een dergelijk paaltje rechtsaf. Op een kruispunt van paden linksaf, over een stenen bruggetje en meteen op driesprong weer linksaf. Je passeert aan je rechterhand een wit huis, De Zandmolen, en loopt even verder over een houten vlonder. Op T-splitsing met zandweg en naastliggend fietspad rechtsaf (Poolseweg).

7. Zandmolen

Op de gevel van het huis bij het watervalletje staat de naam 'De Zandmolen'. De watermolen, die op deze plaats heeft gestaan werd in 1692 gebouwd en is in 1865 weer afgebroken. Het woordje 'zand' duidt erop dat de omgeving indertijd erg veel last had van stuifzand. De Leuvenumse beek dreef in de 18e eeuw nog negen molens aan. Ze werden gebruikt voor de productie van papier. Zulke papiermolens waren op meerdere plaatsen aan de rand van de Veluwe te vinden. Daarbij kwam het heldere water goed van pas. Het Veluwse papier stond bekend om zijn witheid.

 Even verder bij P-20243 ga je schuin links, een zandweg met fietspad. Het pad buigt naar rechts en vervolgens naar links. Na 1 km bij een bankje rechts

aanhouden (het fietspad gaat hier naar links). Na 1,4 km op een kruising verlaat je het karrespoor en ga je rechtdoor, een smal pad. Circa 50 meter verder linksaf, een asfaltfietspad. Op kruising na 800 meter bij een bordje 'Grondwaterbeschermingsgebied' rechtdoor blijven gaan. Circa 250 meter verder bij een picknickbank eveneens rechtdoor en steeds het pad volgen, dat nu eens links en dan weer rechts van het fietspad loopt. Circa 150 meter voorbij een bordje 'Waterwingebied' staat een korte houten paal met richtingpijlen en splitst het fietspad zich. Je blijft rechtdoor gaan, richting Harderwijk. Circa 200 meter verder bij P-63025 links aanhouden. Na circa 150 meter rechtsaf langs een speelterrein en onder een hoogspanningsleiding door. Na een wit hek 'Watertoren' ga je op de asfaltweg linksaf en loop nu recht onder een (andere) hoogspanningsleiding. Na 100 meter rechtsaf langs een bordje 'Opengesteld' het bos in via een smal pad.

8. Voormalig Stuifzand

Het grootste deel van het Leuvenumse Bos is voormalig stuifzandgebied, dat ruim honderd jaar geleden beplant is met grove dennen. Dit naaldbos is later geleidelijk omgevormd tot een meer gevarieerd bos. Het zandige verleden kun je goed herkennen aan de opgestoven hoogtes en aan de uitgestoven laagtes die in het bos voorkomen en aan de jeneverbesstruwelen die verspreid in het bos voorkomen. In het bos komen verder karakteristieke planten voor als bosbes, vossenbes en hulst, dophei, struikhei, dalkruid en veel korstmossen.

Het slingerende smalle pad volgen tot je uitkomt op een fietspad naast een drukke verkeersweg (Leuvenumseweg). Hier rechtsaf. Bij de verkeerslichten rechtdoor. Via een viaduct kruis je de snelweg en steek direct hierna naar links een verkeersweg over. Via een trappetje ga je naar beneden een voetpad op. Direct na een speelplaatsje schuin links een straat (Reinwardtlaan) inlopen. Bij de Mecklenburghlaan rechtsaf, Nassaulaan kruisen en Mecklenburghlaan vervolgen. Steeds rechtdoor en bij de verkeerslichten rechtsaf, Oranjelaan. Circa 200 meter verder bij de spoorwegovergang ligt links het station.

Genoten?

Schrijf een review!

wandelnet.nl/wandelroute/881/Kroondomein-%2528dag-1%2529/review

Alle gegevens in deze folder gelden onder voorbehoud van wijzigingen en eventuele drukfouten. De route en de beschrijving van deze OV-stapper werden met de grootst mogelijke zorgvuldigheid samengesteld. Stichting Wandelnet aanvaardt geen verantwoordelijkheid voor schade die wandelaars op enigerlei wijze zouden kunnen ondervinden door gebruik te maken van deze routebeschrijving en/of kaart of door het wandelen van de route. Niets uit deze uitgave mag worden vervoelvuldigd en/of openbaar gemaakt worden door middel van druk, fotokopie, publicatie op internet of op welke andere wijze ook, zonder voorafgaande schriftelijke toestemming van Wandelnet.

Laatste revisie: 10-12-2024