

Mariënwaerdt-Linge

22.5 km

OV-stapper



Voordat je gaat wandelen...

Inleiding

De wandeling begint in Geldermalsen en eindigt in Leerdam (22.5 km). De route gaat grotendeels over geasfalteerde dijken. Je loopt langs fruitboomgaarden, de Linge en karakteristieke dijkhuizen. Op het landgoed Mariënwaerdt vlak voor station Beesd vind je een landgoedwinkel en ook een horecagelegenheid. De bloesemperiode valt in april/mei, de kersentijd is rond half juni en in het najaar worden appels, peren en walnoten geplukt.

Leuk voor kinderen

Omdat het traject Geldermalsen-Beesd relatief kort is (8,5 km), is het ook geschikt om met kinderen te wandelen. Leuke dingen onderweg zijn:

www.dehoenderik-tricht.nl, zelfpluktuin: fruit, theetuin en speelgelegenheid.

Met het Enspijkse Veer even de Linge over, april t/m september, zie www.marienwaerdt.nl.

www.dezorgimkerij.nl: verkoop van honingproducten.

Medewerkers (met een lichte verstandelijke beperking) vertellen graag over hun werk met de bijenvolken. Er kan een bijenwaskaars gerold worden. Open op werkdagen 9-16 uur.

Verder is er nog Pannenkoekenhuis De Stapelbakker met speelgelegenheid, Dagelijks geopend van 10 tot 20 uur. www.stapelbakker.nl.

Routebeschrijving

De beschrijving van de route is in kleinere stukken opgedeeld. De tekst van de routebeschrijving wordt afgewisseld met achtergrondinformatie over bezienswaardigheden, cultuurhistorie, natuur en landschap. Deze informatie is blauw gedrukt en wordt met nummers aangeduid. De nummers bij de tekst vind je terug op het kaartje.

Markering van de route

Een groot deel van de route maakt gebruik van het Grote Rivierenpad (LAW 6, Hoek van Holland – Kleef, 276km). De eerste 650 meter is niet meer officieel gemarkeerd (Hoewel de wit-rode tekens met het NS-logo nog aanwezig kunnen zijn). Dit geldt ook voor de aftakroute naar station Beesd (1,3 km). In de onderstaande beschrijving van de wandeltocht wordt de markering als volgt weergegeven:

Niet gemarkeerd deel van de route.

Route is onderdeel van het Grote Rivierenpad.

Horeca onderweg

In het centrum van Geldermalsen, Beesd en Leerdam zijn meerdere horecagelegenheden. Ook op de route passeer je diverse eetgelegenheden waaronder:

(Na 2,7 km) [Fruitbedrijf De Hoenderik](#), Tricht (bij de Neust). Open apr-okt di t/m za 11-17; zo 11-16 uur, nov t/m mrt vr en za 11-17 uur; of: bij mooi weer als bord op "open" staat.

(Na 5,6 km) Op het landgoed Mariënwaerdt is een landgoedwinkel (ma t/m zo 10-17:30) en

Pannenkoekenhuis [De Stapelbakker](#).

(Na 13,6 km) Cafeteria [Route 88](#), Rhenoyweg 11. Open van di t/m za vanaf 12 uur en op zo vanaf 15 uur.

(Na 15,3 km) Gasterij Tapperij Lingezicht, Lingedijk 70, Acquoy. Open van 15 mrt tot 15 okt op di t/m zo vanaf 10 uur, van 15 okt tot 15 mrt open op di t/m vr vanaf 15:00 uur en op za en zo vanaf 10:00 uur, op ma altijd gesloten.

(Na 17,6 km) [De taveerne](#) behorende bij het Kunstfort Asperen. Open op wo t/m zo vanaf 13 uur.

Treinreis terug

Volgens de dienstregeling 2022 vertrekt vanaf station Beesd 2x per uur een trein richting Dordrecht en Geldermalsen. Ook vanaf station Leerdam vertrek 2x per uur een trein richting Geldermalsen en Dordrecht. Voor de vertrektijden check ns.nl.

Inkortingsmogelijkheid.

U kunt de wandeling afbreken in Rumpt, Rhenoy of Acquoy, door op de bus te stappen naar Leerdam, Beesd of Geldermalsen. Van maandag t/m zaterdag rijdt de Arriva buurtbus 260 eenmaal per uur tussen Geldermalsen en Leerdam. In de avonden en op zondag is dit een belbus. Als je daarvan gebruik wil maken, dien je minstens één uur van tevoren te reserveren via arriva.nl of telefonisch via 0900-1961 (€ 0,10 p.m.). Voor actuele reisinformatie kijk op 9292.nl.

Wandelnet

In ons land zijn circa 40 Lange-Afstand-Wandelpaden® (LAW's), in lengte variërend van 80 tot 725 km, beschreven en gemarkeerd. Alle activiteiten op het gebied van LAW's in Nederland worden gecoördineerd door Wandelnet. Naast het ontwikkelen en beheren van LAW's behartigt Wandelnet de belangen van alle recreatieve wandelaars op lokaal, regionaal en landelijk niveau. Alle activiteiten worden ondersteund door zo'n 900 vrijwilligers, verspreid door het hele land. Meer weten over de LAW's? Kijk op: www.wandelnet.nl.

Meldpunt Wandelen

Markering weg? Blokkade op de route? Meld het ons! www.meldpuntroutes.nl


Beschrijving van de Wandeling

Verlaat het station via de tunnel richting Centrum. Eenmaal buiten sla je linksaf, Trichtsevoetpad. Volg het voetpad langs de fietsenstalling en het spoor. Op splitsing links aanhouden en iets verder de brug oversteken.

1. De Linge


De Linge is een 108 km lang, nu rustig riviertje, dat bij Gorinchem in de Merwede uitmondt. Het zorgt voor de afwatering van het gebied tussen Waal en Lek. Aan de hoeveelheid zand die langs de oevers is afgezet, is te zien dat het ooit een krachtige rivier was. De oeverlanden van de Linge zijn aangewezen als beschermd natuurmonument.



 Volg de lus in het fietspad onder het spoor door. Lingedijk. De Lingedijk maakt een bocht naar links, ca 100 m voorbij de bocht bij Y-6869-3 links aanhouden. De asfaltweg over de dijk volgen. Even verder verlaat je het dorp Tricht. Op kruising rechtdoor.


2. Betuwe

De Neder Betuwe staat bekend om zijn fruitteelt, vooral appels, peren en kersen. De zandige, oude stroomruggen van de, zich toen nog verplaatsende rivier, zijn zeer geschikt voor de fruitteelt. Ondanks laagstambomen, dikkere kersenrassen, plukmachines, lopende banden en pluktreinen is de fruitpluk nog steeds een arbeidsintensief proces.

 Waar de asfaltweg naar rechts buigt blijf je rechtdoor gaan over het fietspad op de dijk. Aan het einde, bij een asfaltweg, rechtdoor. Gemaal 'De Neust' aan je rechterhand passeren. Voorbij gemaal De Neust blijf je de slingerende asfaltweg volgen, Appeldijk. Bij boerderij 'De Hooghe Sluys' maakt de asfaltweg een haakse bocht naar links. 170 meter verder, na een bocht naar rechts de brug over en direct linksaf door een wit hek, een onverhard dijkpad op langs bordje Heerlijkheid Mariënwaerdt (Mariënwaerdt Hooijdijk).


3. Mariënwaerdt

Heerlijkheid Mariënwaerdt is een particulier landgoed van de familie Van Verschuer met een landhuis (3a) waar de familie woont, parkbos, grienden, plassen, karakteristieke boerderijen met rieten daken, dijken, wegen, een Zorgimkerij (3b) en een landgoedwinkel en pannenkoekenrestaurant (3c). Om het landgoed in stand te kunnen houden wordt o.a. jaarlijks een Landgoedfair (augustus) en Kerstfair (december) georganiseerd. Oorspronkelijk (1129) stond er een Norbertijner abdij omringd door lager gelegen land wat grotendeels onder water stond. Op de grens van de provincies Utrecht, Holland en Gelre lag de abdij regelmatig in de gevarezone. In 1567 werd hij verwoest door plunderende bendes van Brederode. Zie ook www.marienwaerdt.nl

 Een schuur aan de rechterhand passeren. Het pad gaat over in een klinkerpad. Na circa 150 meter rechtdoor, Groenedijkje, onverhard pad over dijk. Dijkpad blijven volgen. (Halverwege kun je even linksaf naar het Enspijkse veer, van april t/m sept. in de vaart.) Verlaat de Heerlijkheid Mariënwaerdt via een hek. Op de asfaltweg rechtdoor, Mariënwaerdt Notendijk. Asfaltweg volgen tot een driesprong voor huisnr. 1 (De Zorgimkerij).


*De korte route gaat verder naar station Beesd (totaal 8,5 km). Wil je doorlopen naar Leerdam vervolg dan de route bij *).*

 **Naar station Beesd** (totale routelengte 8,5 km): Voor huisnr. 1 (Zorgimkerij) rechtsaf, Mariënwaerdt Els. Aan het einde, met aan je rechterhand een groot toegangshek tot landgoed Mariënwaerdt, ga je linksaf. Na 150 meter op een kruising bij Y-6871/1 rechtsaf (rechtdoor landgoedwinkel en horeca). Op driesprong bij Y-6997/1 linksaf. Na circa 350 meter zie je rechts station Beesd liggen.

 ***) Door naar Leerdam** (totaal 22.5 km): Linksaf. Onder viaduct door de A2 kruisen (Havendijk). Je loopt de bebouwde kom van Beesd in. Havendijk volgen tot het eind. Ga rechtsaf, Voorstraat. Steeds rechtdoor, ook op kruising (hier richting Rumpt, Voorstraat). Op kruising bij Y-1717/1 linksaf over fietspad, Veerweg. Je verlaat Beesd. Meteen na een brug rechtsaf, trap af en daarna rechtdoor Rumpt in (Dorpsdijk). De Linge aan de rechterhand houden. Na huisnr. 39 linksaf. Op het eind rechtsaf (Middenstraat). Bij een kerk (nu woonhuis) rechtsaf. Doorlopen tot op de dijk en daar linksaf. Je loopt Rumpt uit. Dorpsdijk wordt Molendijk. Steeds rechtdoor de dijk circa 2,5 km blijven volgen.


4. Huis te Rumpt

Als je met je rug naar Huis Rumpt staat, kijk je uit over twee kolken: het Grote en Kleine Wiel. Tussen deze wielen stond vanaf 1341 Hof Rumpt. Nu staat er een stenen veldkruis ter herinnering aan Otto van Scherpenzeel die hier woonde en sneuvelde in de strijd tegen zijn oom, de bisschop van Utrecht.

 Op kruispunt rechtdoor, Molendijk wordt Lingedijk. Op splitsing rechts aanhouden, doodlopende weg. Aan het einde van de weg rechtdoor trap op. Bovenaan (bushalte Lingebrug) rechtsaf. Verkeersweg (Rhenoyseweg) volgen via fietspad/ventweg en via brug de Linge oversteken. Op kruising met Dorpsstraat Rhenoy rechtdoor. Na ca. 80 m bij wandelknooppunt E43 linksaf, de provinciale weg oversteken en de gradijk volgen. *(Wandelaars met hond blijven de provinciale weg rechtdoor volgen. Na huisnr. 36 rechts aanhouden naar voetgangers-tunnel onder de N327. Door tunneltje onder de N327 (Rhenoyseweg), asfaltweg over dijk volgen. Bij ** de routebeschrijving verder volgen.)* Links aanhouden, dijk af via overstapjes, afrastering volgen door weiland. Linksaf door klaphek en direct de brug over. Rechtsaf halverharde weg volgen tot aan dijk bij knooppunt E42. Hier linksaf (Lingedijk) ** Acquoy inlopen. Zijweg negeren, Lingedijk volgen. Op driesprong links aanhouden, Lingedijk. Na circa 400 meter, bij kerk en splitsing linksaf, Lingedijk volgen. Einde linksaf, asfaltweg, Langendijk. Acquoy verlaten. Slingerende half verharde weg volgen. Fort Asperen passeren.


5. Fort Asperen

[Fort Asperen](#) werd tussen 1845 en 1847 gebouwd als onderdeel van de Nieuwe Hollandse Waterlinie om Holland hier met behulp van de Linge en de inundatiesluizen te beschermen. Het drie verdiepingen tellende torenfort heeft muren van maar liefst anderhalve meter dik. 's Zomers is het Kunstfort open voor publiek: half april t/m sept do t/m zo 11-17 uur. In de wintermaanden huizen er vleermuizen, en is het fort gesloten.

 Einde linksaf, asfaltweg (Nieuwe Zuiderlingedijk). Via twee sluisen de Linge oversteken. Op kruising bij Y-1652/1, rechtsaf Asperen in, Voorstraat. Op volgende kruising rechtsaf, Oranjewal. Wordt Waterpoort (Linge aan rechterhand), daarna Achterstraat: volg hier klinkerpad rechts van weg. Wordt gravelpad over stadswal. Eerste weg linksaf (vóór huisnr. 5) (Zevenhuizenseweg). Op kruising rechtdoor




(Nieuwstraat). Bij Y-11464/1 rechtsaf, langs hek en tussen twee gebouwen door (gemeentehuis).

 Rechtdoor dijkpad volgen tot woning. Einde rechtsaf, grindpad. Asperen verlaten en direct linksaf dijkje op. Voorbij hekje rechtdoor asfaltweg op (Oude Zuider-lingedijk). Na einde weg verkeersweg oversteken en op fietspad rechtsaf, even verder op splitsing links aanhouden, fietspad onderaan dijk. Op kruising met voorrangsweg bij Y-11466/2 rechtsaf. In Leerdam de Linge oversteken. Na brug rechtsaf, Kerkstraat.


6. Hofje van mevrouw van Aerden

Het hofje van mevrouw van Aerden is van 1770-1772 gebouwd op de ruïnes van Kasteel Leerdam dat twee eeuwen eerder door de Spanjaarden kapot geschoten werd. Het was bedoeld voor behoeftige familieleden en als die er niet waren mochten derden er hun intrek nemen mits het vrouwen van Protestantse huize waren. Zie www.hofjevanaerden.nl. Open di t/m za 13-17 uur.

 Na huisnr. 95 vóór Veerhuis, rechtsaf trap op, Zuidwal.

7. Leerdam

Leerdam staat bekend als glasstad. In 1765 legden glasblazers met zand, kalk en soda de basis voor de huidige industrie. Nu worden er vooral kunst- en sierobjecten vervaardigd en drinkglazen, maar er is ook een fabriek voor verpakkingsmateriaal zoals jampotten en bierflesjes. De Glasblazerij (Zuidwal) 7a op kaart en het Nationaal Glasmuseum (Lingedijk 28) 7b op kaart zijn te bezoeken, zie nationaalglasmuseum.nl. Openingstijden di t/m za 10-17, zo 12-17 uur.

 Bovenaan linksaf en direct rechtsaf, trap af. Klinkerpad volgen, buigt naar links (gracht aan rechterhand). Eerste weg linksaf (Grote Steiger). Rechtdoor over Markt, wordt Fonteinstraat, later Dr. Reilinghplein. Rechtdoor naar station.

Genoten?

Schrijf een review!

www.wandelnet.nl/wandelroute/779/Mari%25C3%25ABnwaard-Linge/review

Alle gegevens in deze folder gelden onder voorbehoud van wijzigingen en eventuele drukfouten. De route en de beschrijving van deze OV-stapper werden met de grootst mogelijke zorgvuldigheid samengesteld. Stichting Wandelnet aanvaardt geen verantwoordelijkheid voor schade die wandelaars op enigerlei wijze zouden kunnen ondervinden door gebruik te maken van deze routebeschrijving en/of kaart of door het wandelen van de route. Niets uit deze uitgave mag worden veeelvoudigd en/of openbaar gemaakt worden door middel van druk, fotokopie, publicatie op internet of op welke andere wijze ook, zonder voorafgaande schriftelijke toestemming van Wandelnet.

Rev: 18-4-2023