

Voordat u gaat wandelen...


Inleiding

De OV-stapper Oostvaardersplassen gaat van station Almere Centrum naar station Almere Oostvaarders. Deze OV-stapper maakt geen gebruik van een Lange-Afstand-Wandelpad (LAW) of Streekpad. Langs de Waterwijk en de Leeghwaterplas loop je naar de Lepelaarplassen met bezoekerscentrum. Langs de Oostvaardersdijk met zicht op IJmeer en Markermeer naar de Oostvaardersplassen en vandaar naar station Almere Oostvaarders. De Oostvaardersplassen zelf zijn niet toegankelijk. U wandelt langs de rand met uitzicht over het gebied (met name bij de zomervariant). Het is de moeite waard om aansluitend het traject tussen de stations Almere Oostvaarders en Lelystad per trein af te leggen. U heeft dan prachtig zicht op een ander deel van de Oostvaardersplassen. Vanwege de ondergrond is het in het Wilgenbos vaak drassig. Hou hier rekening mee bij de keus van uw schoenen. Deze route is ongeschikt voor wandelaars met hond, omdat honden op grote en unieke delen van de route (Oostvaardersplassen en Wilgenplas) niet zijn toegestaan. De route is grotendeels verhard. In de periode half januari tot ongeveer half april is het Oostvaardersbos rustgebied voor dieren en loopt u de wintervariant.

Routebeschrijving

De beschrijving van de route is in kleinere stukken opgedeeld. De tekst van de routebeschrijving wordt afgewisseld met achtergrondinformatie over bezienswaardigheden, cultuurhistorie, natuur en landschap. Deze informatie is blauw gedrukt en wordt met nummers aangeduid. De nummers bij de tekst vindt u terug op het kaartje.

Markering van de route

De OV-stapper Oostvaardersplassen is officieel niet meer gemarkeerd maar het wit-rode teken met daarin het NS logo  is nog bijna overal aanwezig. In Almere is een wandelnetwerk in ontwikkeling en op de route van de OV-stapper bevinden zich al een aantal knooppunten (Groene bordjes). In de routebeschrijving zijn deze op de volgende wijze weergegeven: (kp37->34) d.w.z. bij knooppunt 37 volgt u de pijl richting knooppunt 34.

Horeca onderweg

In het centrum van Almere zijn meerdere horecagelegenheden. Op de route vindt u verder nog de volgende horeca:
(na 6,7 km) Bezoekerscentrum "[De Trekvogel](#)". Open za/zo van 12-17 uur (nov t/m feb tot 16 uur), juli t/m sep en schoolvakanties dagelijks open van 12-17 uur.
(na 16,4 km) Paviljoen de Oostvaarders. Open di t/m zo 10-17 uur. <https://paviljoendeoostvaarders.nl/>.

Treinreis terug

Vanaf Almere Oostvaarders vertrekken minimaal 3x per uur treinen in de richting Almere Centrum met bestemming Hilversum/Weesp/Amsterdam. Richting Zwolle vertrekken 2x per uur treinen. Meer informatie over de vertrektijden vindt u op ns.nl.

Inkortingsmogelijkheid

Bij het Wilgenbos kan de route 2,5 km ingekort worden door bij P-0493 de dijk te blijven volgen, zie stippellijn op kaart. U kunt de route ook halverwege beginnen (dan loopt u wel langs de Oostvaardersplassen) of afbreken. Van ma t/m vr rijdt lijn 22 (Syntus) tussen de penitentiaire inrichting (bushalte Pontonweg) en station Almere Buiten. U kunt de route ook 3 km inkorten door te beginnen bij bushalte Waterwijk-Oost te bereiken vanaf station Almere Centrum. Bel voor nadere inlichtingen OV Reisinformatie 0900-9292 (€ 0,90 per minuut) of kijk op: 9292.nl.

Wandelnet

In ons land zijn circa 40 Lange-Afstand-Wandelpaden® (LAW's), in lengte variërend van 80 tot 725 km, beschreven en gemarkeerd. Alle activiteiten op het gebied van LAW's in Nederland worden gecoördineerd door Wandelnet. Naast het ontwikkelen en beheren van LAW's behartigt Wandelnet de belangen van alle recreatieve wandelaars op lokaal, regionaal en landelijk niveau. Alle activiteiten worden ondersteund door zo'n 750 vrijwilligers, verspreid door het hele land. Meer weten over de LAW's? Kijk op www.wandelnet.nl.

Meldpunt Wandelen

Markering weg? Blokkade op de route? Meld het ons! www.meldpuntroutes.nl

Beschrijving van de Wandeling

1. Stadscentrum Almere

Twintig jaar na de eerste paal werd het stadscentrum ingericht. Tochtige winkelstraten met zicht op het open polderland, moesten veranderen in een gezellig centrum met cultuur. Als u het station aan de centrumzijde verlaat, loopt u het stadshart in. Het masterplan is van Rem Koolhaas en vormgegeven door gerenommeerde architecten. In Almere is veel moderne architectuur, zoals het station zelf en de l'Hermitage naast het station. Dit zijn 3 enorme kantoorgebouwen. Het 30 verdiepingen tellende rode gebouw is het WTC. Aan de waterkant de twee torens 'Side by Side' en de Wave met golfvormige gevel. Tegenover het rechte van de polder, staat het gebogen maaiveld. Het verdeelt het stadscentrum in een onder- en bovenwereld.





Van het perron neemt u de (rol)trap naar de stationshal. Hier kiest u voor de uitgang Zakencentrum (linkerdeuren). Rechtdoor over het Mandelaplein langs het monument Verstilde Herinnering, dat u aan de linkerhand passeert. U loopt tussen het groen van het Mandelapark door en gaat aan het eind daarvan, even voor Y-2123, rechtsaf, voetpad langs een watertje (J. Algerapad). Rechtdoor tot het Yitzak Rabinpad bij Y-2124. Hier linksaf en direct over een brug rechtsaf (Y-2276). Meteen na de brug linksaf, voetpad evenwijdig aan een fietspad. U gaat onder de Mokerpoortbrug door en passeert even verder aan uw linkerhand de Dinkelbrug. Bij de volgende brug - Schipbeekbrug - linksaf (kp37->34) en direct over de brug rechtsaf, pad langs het water van de Leeghwaterplas.



2. Stad Almere


In 1976 kwamen de eerste inwoners naar Almere (Haven). Helemaal de eerste waren ze niet, want in de Steentijd (8.500 jaar eerder) woonden er ook al mensen. Na de laatste ijstijd smolt de ijskap, steeg de zeespiegel en liep het gebied onder water. De watersnood van 1916 leidde uiteindelijk tot de inpoldering van o.a. Zuidelijk Flevoland tussen 1959 en 1968. In 1984 werd Almere een gemeente met burgemeester. Tot die tijd viel het gebied onder de landdrost. Twee jaar later ontstaat de provincie Flevoland. Oorspronkelijk zou het land een agrarische bestemming krijgen, maar de groei van Amsterdam vroeg om nieuwe woonkernen. Na bijna 40 jaar wonen er ruim 195.000 mensen, meer dan in de provinciehoofdstad Lelystad. De planning is dat Almere in 2030 zelfs 350.000 inwoners zal hebben. Het is een stad omgeven door natuur, vooral veel water.

 Bij volgende splitsing (na 200 meter, kp34->32) rechtsaf en over de Derde Waterbrug. Op splitsing links aanhouden en nu over de Tweede Waterbrug. Na 50 meter over de Eerste Waterbrug en hierna (kp32->45) direct rechtsaf. Op de splitsing rechts aanhouden en op de volgende kruising rechtsaf over de Leeghwaterbrug (kp45->62). Na 25 meter rechtsaf, voetpad langs het water. Bij de volgende brug en Y-2220 (kp62->87) rechtdoor. Aan het eind bij Y-2117 linksaf, Von Draispad, voetpad parallel aan een fietspad. Eind van het voetpad rechtdoor. Bij Y-2412 rechtdoor richting Lelystad, onder de Eerste Pirellibrug door.

 Bij Y-2366 rechtdoor en onder de Kaviaarbrug door. De weg wordt nu ook weer door auto's bereden. De weg buigt naar links en door de bocht bij wegwijzer gaat u rechtsaf, Trekvogelweg (klinkers). De weg buigt naar links en u gaat over de Schateilandbrug. Direct na de brug bij Y-0477 rechtsaf, Trekvogelpad, een fietspad. Bij Y-0155 rechtdoor over de Trekvogelbrug. (Na circa 700 meter kunt u linksaf naar Vogelobservatiehut De Lepelaar, circa 150 meter).


3. Lepelaarsplassen

Vogelhut De Lepelaar biedt u goed zicht op De Lepelaarplassen en de vele vogels die in dit moerasgebied leven. Er is een grote aalscholverkolonie en als u geluk heeft, kunt u de zeearend boven het gebied zien zweven. Het is een broedgebied voor weidevogels en eenden en ganzen overwinteren er. Lepelaars en reigers jagen in de ondiepe greppels en plassen op kleine visjes. Indien u wat langer in de observatiehut blijft, heeft u grote kans de ijsvogel te zien.

 Bij de afslag naar de hut even linksaf en meteen voor de brug rechtsaf, graspad evenwijdig aan het fietspad. Na circa 800 meter voor een stroompje rechtsaf over een metalen vlonder en op het fietspad linksaf en over de Tweede Trekvogelbrug. Het pad buigt naar links, daarna naar rechts en stijgt licht tot u op de Oostvaardersdijk uitkomt bij Y-14043. Bij verkeerslicht oversteken en op fietspad rechtsaf. (Circa 10 meter voorbij het fietspad ligt Bezoekerscentrum De Trekvogel).

4. Bezoekerscentrum "de Trekvogel"


In het weekend is dit een goed rustpunt tijdens de wandeling. U vindt er informatie over de Lepelaarplassen en de vogels die daar voorkomen. Bovendien kunt u er genieten van een kopje koffie, thee of frisdrank. U kunt een film over het ontstaan van dit gebied bekijken.

 Het fietspad gaat over de ophaalbrug van de Zuidersluis. U passeert aan uw rechterhand het gemaal de Blocq van Kuffeler.

5. De Blocq van Kuffeler


Dit gemaal houdt Zuidelijk Flevoland (Almere, Zeewolde) droog. Het pompt sinds 1967. De oorspronkelijke dieselmotoren zijn in 2007 vervangen door een elektromotor. Er wordt niet alleen regenwater uit de polder gepompt. Veertig procent van het weg te pompen water is kwel, water dat uit de bodem naar boven komt. Het gemaal is gebouwd als de brug van een schip, vanwaar je uitkijkt over het grote water. Aan de overzijde van het Markermeer ziet u bij helder zicht het Paard van Marken (witte vuurtoren).

Als u de route 2,5 km in wilt korten of het drassige Wilgenpad wilt vermijden, volgt u het fietspad op de Oostvaardersdijk richting fietsknooppunt 66 tot bij de rotonde (Y-11420).

 Bij Y-0493 rechtsaf de weg oversteken en het Wilgenpad in, fietspad volgen tot bij brug. Vlak voor de Wilgenbrug linksaf, een brede grasbaan langs de Hoge Vaart. Na circa 100 meter linksaf het Wilgenbos in, graspad.

6. Wilgenbos

Rondom een voormalige zandwinplas is spontaan een wilgenbos ontstaan. Dit komt doordat de wilgenmatten, die gebruikt werden als ondergrond van de dijkverzwaring, spontaan zijn gaan uitlopen. Het bos doet denken aan een oerwoud, vrijwel ondoordringbaar. In het voorjaar wordt het Wilgenbos overspoeld met de klanken van zangvogels. Bijzondere bewoners zijn de ijsvogel en de bever. De natte natuurstrook tussen de Lepelaarplassen en de Oostvaardersplassen is voor veel dieren een belangrijke stapsteen op hun trekroute.

 Bij een open plek buigt het pad naar links en komt uit op een ander pad. Hier rechtsaf. Voor een vogelkijkscherm linksaf en voorbij een tweede scherm rechts aanhouden. Het pad helemaal aflopen en aan het eind linksaf en over een metalen brug (roosters). Het pad komt uit op een fietspad parallel aan een verkeersweg (Grote Vaartweg, 200 meter naar rechts is bushalte PI). Linksaf en fietspad volgen tot een rotonde bij Y-11420. Rechtsaf, fietspad richting Lelystad Haven. Na 1 km bij wegwijzer Y-13910 rechtsaf de dijk af over tegelfietspad, Wout Wagtmanspad, richting Nijkerk. Dit komt uit op een asfaltfietspad, rechtsaf en even verder over een brug. Na circa 200 meter linksaf, Verbindingspad, fietspad. U gaat over een brug. Na ca. 300 meter op heuvel (aan linkerhand), rechtsaf graspad. Dit pad kruist even verder weer het fietspad en komt voor een brug weer uit op dit fietspad. Nu linksaf en over de brug. U komt bij het Jac. P. Thijssepad en gaat rechtsaf, betonpad.



7. Oostvaardersplassen

Duizenden jaren geleden zag ons land er uit zoals dit, nu voor Europa unieke, moerasland. Het diep gelegen, natte gebied tussen Almere en Lelystad was oorspronkelijk bestemd als industriegebied. Dat is er nooit gekomen. Door de Oostvaardersplassen is een aantal, bijna in Nederland verdwenen vogelsoorten, teruggekomen. De uitzichten over het gebied zijn uniek. U kunt er o.a. de grote zilverreiger, lepelaars, kiekendief en zelfs de zeearend waarnemen. Grote grazers als hekrunders, koniksparden en edelherten voorkomen dat het droge gedeelte dicht groeit. Een kleine, maar productieve grazer is de grauwe gans. Ook vossen zijn regelmatig te zien. Staatsbosbeheer beheert het gebied, maar het is de bedoeling dat dieren hier zo natuurlijk mogelijk leven. De film De Nieuwe Wildernis toont prachtige beelden van het gebied.

Van 15 januari tot ca. half april is het Jan van den Boschpad afgesloten en in gebruik als rustgebied voor dieren. Volg in die periode onderstaande wintervariant, op de kaart ingetekend met een stippellijn.

Wintervariant

Het betonpad gaat ter hoogte van de parkeerplaats over in een asfaltpad. Na circa 200 meter oversteken naar het fietspad parallel aan de Jac. P. Thijsseweg. Eerste weg linksaf (E. Heimansweg). Na circa 1250 meter op kruising linksaf (Hugo de Vriesweg). Wildrooster over en recht door, ingang Oostvaardersplassen (Hugo de Vriespad). Aan het eind van de weg linksaf, betonpad (Jan van den Boschpad). Na circa 80 meter rechtsaf naar uitzichtheuvel (Jeroen van den Boschheuvel). Vanaf dit punt bevindt u zich weer op de oorspronkelijke route.

Zomervariant


Na circa 100 meter linksaf, Jan van den Boschpad, fietspad. U gaat over een wildrooster. Waar een grindpad recht door gaat, buigt het fietspad naar rechts. U blijft het fietspad volgen. Na ruim 2 km gaat u links de uitzichtheuvel (Jan van de Boschheuvel) op.

Vervolg hoofdroute

U verlaat de heuvel via het rechter pad. Bij kp51/fietskp 97 linksaf, het onverharde pad naar bezoekerscentrum De Oostvaarders.

8. Natuurbelevingscentrum De Oostvaarders

Natuurbelevingscentrum de Oostvaarders staat aan de rand van de Oostvaardersplassen. Vanuit het gebouw heeft u een fantastisch uitzicht op het gebied. Er is een horecagelegenheid en een expositieruimte. Boven in het gebouw is een panoramaruimte en nog een etage hoger bevindt zich het kraaiennest waar een telescoop kijker staat opgesteld met een fantastisch uitzicht over de Oostvaardersplassen.

 Precies ter hoogte van het centrum rechtsaf langs een slagboom, toegangsweg tot een parkeerplaats. Waar deze weg naar links buigt, gaat u recht door, grasdijk. Deze komt uit voor een lange trap, waar u naar boven gaat. Boven linksaf en via een brug de ringweg over. Direct over de brug neemt u de trap links naar beneden. Het onverharde pad maakt een bocht

naar rechts, dit kronkelend pad volgen en achtereenvolgend fietspad, wandelpad en weer fietspad kruisen. Daarna op splitsing links aanhouden. Speelplaats met houten constructies aan rechterhand houden en verderop asfaltweg oversteken. Pad recht door volgen tot u vlak voor een brug uitkomt. De brug over en daarna even links en direct rechtsaf, gravelpad en evenwijdig aan een busbaan. Vlak voor de spoordijk bij verkeerslicht naar rechts en direct naar links oversteken. U komt nu bij station Oostvaarders.

Genoten?

Schrijf een review!

www.wandelnet.nl/wandelroute/755/Oostvaardersplassen/review

Alle gegevens in deze folder gelden onder voorbehoud van wijzigingen en eventuele drukfouten. De route en de beschrijving van deze OV-stapper werden met de grootste mogelijke zorgvuldigheid samengesteld. Stichting Wandelnet aanvaardt geen aansprakelijkheid voor schade die wandelaars op enigerlei wijze zouden kunnen ondervinden door gebruik te maken van deze routebeschrijving en/of kaart of door het wandelen van de route. Niets uit deze uitgave mag worden vervaelvoudigd en/of openbaar gemaakt worden door middel van druk, fotokopie, publicatie op internet of op welke andere wijze ook, zonder voorafgaande schriftelijke toestemming van Wandelnet. (Uitgifte 31-8-2020)