



WANDELNET

Altijd in beweging

Jaarverslag 2025

Inhoudsopgave

Voorwoord	3
1. Kennis	4
2. Routes	7
3. Opkomen voor het belang van iedereen die loopt	11
4. Vrijwilligers	15
5. Community	18
6. Bureau en bestuur	21
7. Financiële verslaglegging	23

Voorwoord


Niets is zo fijn als een dagelijkse wandeling. Of het nu gaat om een ommetje of een fikse dagwandeling. Genieten én je gezondheid ondersteunen, kan het mooier? Door rustig te lopen wordt je hart sterker, krijg je extra zuurstof en een fris gemoed. Want bij elke stap maken mijn hersenen endorfine en dopamine aan, stoffen die vaak “gelukshormonen” worden genoemd. En wandelen kan bijna overal, op elk moment van de dag.

Bijna overal. Soms kun je niet zo makkelijk vanaf huis een wandeling maken. Daarom ligt er een uitdaging om flink wat extra wandelpaden aan te leggen nabij steden en dorpen. Tijdens een goed bezochte ‘inspiratiebijeenkomst’ benadrukten Wandelnet, Koninklijke Wandelbond Nederland en het Nederlands Bureau voor Toerisme & Congressen dat nog eens.

Voor inspiratie voor een wandeling kun je natuurlijk altijd terecht op de website van Wandelnet. Maar ook in het boek “75 leuke wandelroutes door Nederland” waarin je kunt ontdekken hoe mooi jouw eigen omgeving is. Want Nederland kent ontzettend veel leuke en gevarieerde wandelpaden. Bezoek een nieuwe streek, geniet van een rustige wandeling in de natuur of plan een romantisch weekendje weg.

2025 was ook het laatste bestuursjaar van onze voorzitter Toon Naber. Onder zijn bezielende en krachtige leiding heeft Wandelnet een robuuste en herkenbare positie verworven. Voor zijn tomeloze inzet zijn bestuur en bureau hem zeer erkentelijk. Voor mij is het mooi om vanaf 2026 voorzitter van Wandelnet te zijn!

Harry Boeschoten
Voorzitter Wandelnet



Harry Boeschoten

Kennis

In 2025 versterkte Wandelnet haar rol als kennispartner voor wandelen en lopen in Nederland. Met onderzoek naar de kwaliteit en beleving van wandelnetwerken, verdere groei van de landelijke Routedatabank en nieuwe geo-instrumenten om wandelinfrastructuur inzichtelijk te maken, onderbouwen we beleid en praktijk met actuele data. Via webinars, masterclasses en gastcolleges dragen we deze kennis actief uit, zodat professionals gericht kunnen werken aan aantrekkelijke en toegankelijke wandelomgevingen.

Onderzoek: kwaliteit en tevredenheid wandelnetwerken

In vrijwel heel Nederland zijn wandelknooppuntennetwerken gerealiseerd of in ontwikkeling. Nu veel bestaande wandelnetwerken zijn doorontwikkeld, is het belangrijk om ook de ervaring van wandelaars mee te nemen. Daarom is Wandelnet in samenwerking met deelnemende provincies en onderzoeksbureau Ipsos gestart met het onderzoek 'kwaliteit en tevredenheid wandelnetwerken'.

Via veldonderzoek en online onderzoek wordt inzicht verkregen in gebruik, waardering, hoe ze er bekend mee zijn geworden en welke hulpmiddelen en voorzieningen hen begeleiden tijdens hun wandeling. In 2024 vond het onderzoek plaats in regio's binnen de provincies Drenthe, Utrecht, Overijssel en Limburg; in 2025 volgden Zeeland en Zuid-Holland.

De uitkomsten worden per regio gerapporteerd en gebundeld in een landelijke benchmark en een actueel hoofdrapport, dat wordt aangevuld naarmate nieuwe regio's deelnemen. In 2026 wordt aan dit onderzoekstraject en de benchmark een speciale webinar gewijd.

[Download hoofdrapport](#)

Routedatabank

De landelijke Routedatabank ontsluit routedata van gemarkeerde recreatieve routelijnen voor wandelen, fietsen en mountainbiken. De verzamelde routedata worden zo nodig bewerkt en daarna beschikbaar gesteld voor beheer, belangenbehartiging, beleidsvorming en als basis voor routeplanners en apps. De Routedatabank bevat meer dan 50.000 kilometer wandelroutenetwerk geleverd door diverse bronnen. De tool is de enige in zijn soort in Nederland en voorziet in een behoefte van vele gebruikers. Met het bij elkaar brengen



Wandelnetwerk provincie Utrecht © Johan Seijbel

van alle routedata, draagt de routedatabank bij aan de kwaliteit van routegebonden recreatie in Nederland. Bovendien is de Routedatabank direct gekoppeld aan het meldpunt routes (zie hoofdstuk 2 'Meldpunt voor routes'), waardoor veranderingen en wijzigingen in beide systemen gelijktijdig worden bijgewerkt.


Ontwikkeling routedatabank

Vanaf 2019 werken we met de eerste versie van de netwerktool, die in opdracht van Wandelnet is ontwikkeld. In de afgelopen jaren is de netwerktool steeds verder doorontwikkeld. Daarmee kunnen we efficiënt al onze data publiceren op wandelnet.nl, de landelijke routeplanner, de Routedatabank, het (wandel) meldpunt, de overheids-website PDOK (Publieke Dienstverlening Op de Kaart) en de Atlas Leefomgeving van het RIVM.

In 2025 is de Routedatabank verder gegroeid door voortdurende aanpassingen en reconstructies in de wandelroutenetwerken in Nederland. Wandelnetwerken Arnhem-Nijmegen en Texel zijn in 2025 opgeleverd en er waren aanpassingen in de Achterhoek, de Veluwe en delen van Drenthe en Overijssel.

In Zuid-Limburg en Utrecht-Oost is de uitrol van de nieuwe wandelnetwerken gestart en in Flevoland is gestart met verkenningen voor een wandelnetwerk rondom Almere en Lelystad.

Infographic ontwikkeling Routedatabank



Gebruik routedatabank

De Routedatabank is vooral bedoeld als een business-to-business instrument, waarbij de data ook kunnen dienen voor het ontwikkelen en verrijken van consumentenproducten, zoals kaarten, wandelplanners en -apps. In 2025 telde de Routedatabank 501 zakelijke gebruikers, een groei van ongeveer 6,4 % ten opzichte van 2024. Met name het gebruik onder gemeenten en adviesbureaus (voor o.a. omgevingsprogramma's, infrastructuur, recreatie, stedenbouw en landschapsarchitectuur) nam toe.

Deze gebruikers raadplegen en downloaden de data of kunnen deze koppelen met de eigen server of GIS. Daarnaast kan een veelvoud aan gebruikers de data via viewers (of web map services) bekijken. Hierin is de PDOK het belangrijkste medium met ca. 10.000 unieke gebruikers per maand.

De Routedatabank is voor Wandelnet een essentieel instrument voor het borgen van de kwaliteit van het routenetwerk en de belangenbehartiging, onder meer in het kader van de

Omgevingswet. Overheden op alle niveaus moeten op basis van die wet rekening houden met recreatieve infrastructuur. Doordat alle recreatieve routedata actueel beschikbaar zijn, kan daar in de beleids- en planvorming rekening mee worden gehouden. Daarnaast is het een belangrijke tool om drukte en gebruik van wandelroutes in kaart te brengen. (zie verderop in dit hoofdstuk 'Wandelinfrastructuur landsdekkend in kaart')

Actuele gebruikers:

- Ruim 170 gemeenten en alle provincies
- Rijkswaterstaat, RVO en enkele ministeries
- Routebureaus en recreatieschappen
- Alle waterschappen
- Terreinbeheerders zoals Staatsbosbeheer, Natuurmonumenten en provinciale landschapsorganisaties
- Onderwijs- en onderzoeksinstituten
- Bijna alle meldkamers en diverse veiligheidsregio's
- Ruim 110 adviesbureaus op het gebied van landschapsarchitectuur, infrastructuur, stedenbouw, recreatie en ruimtelijke ordening, vaak in opdracht van gemeenten of andere overheidsorganisaties
- En ongeveer 80 organisaties die de data gebruiken voor consumententoepassingen (planners, apps, gedrukte kaarten)

[Download de factsheet](#)

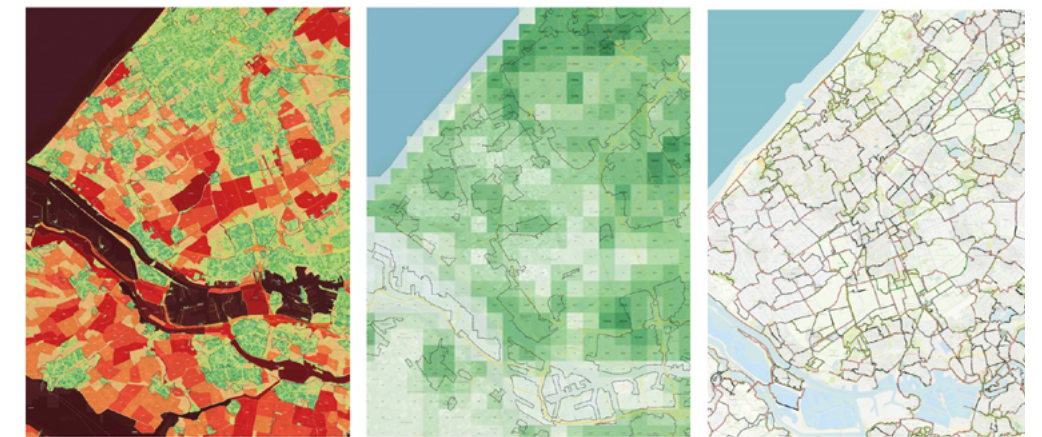
Geo-data over lopen

Wandelinfrastructuur landsdekkend in kaart

Waar mag gewandeld worden en in welke gebieden ontbreken wandelpaden? Dankzij een nieuwe landsdekkende GIS-kaart van de toegankelijke wandelinfrastructuur, ontwikkeld door Track Landscapes in opdracht van Wandelnet, kunnen deze vragen nu beter worden beantwoord.

De kaart combineert gegevens uit meerdere databronnen (waaronder de Routedatabank) en biedt inzicht in onder meer type ondergrond en het gebruik van paden (voetpad, fietspad of autoweg). Deze geo-informatie maakt gerichte analyses en adviezen mogelijk voor het verbeteren van de wandelmogelijkheden in uiteenlopende gebieden. Tijdens presentaties door het land bleek de grote belangstelling voor deze kennis, die ook de positie van Wandelnet in beleids- en gebiedsontwikkelingen versterkt.

BELOOPBARE PADEN ANALYSE



Beeloopbare paden, drie kaarten

Nabijheidsanalysetool

Begin 2025 heeft Wandelnet de Nabijheidsanalysetool gepubliceerd. Met deze tool is voor elke wijk in Nederland in beeld gebracht wat de loopafstand is tot wandelroutes en beleefbaar groen en blauw. Met deze informatie is het voor gemeenten mogelijk kansen en opgaven in kaart te brengen en hier op wijkniveau naar te handelen.

[Lees nieuwsbericht](#)

Wandelnet Webinar

De aandacht voor het belang van wandelen en lopen in Nederland groeit. Steeds meer professionals en geïnteresseerden zoeken informatie en (praktijk)voorbeelden. Met het concept 'Wandelnet Webinar' faciliteert Wandelnet actieve kennisdeling over actuele thema's en publicaties rondom wandelen en lopen. In 2025 zijn drie webinars georganiseerd:

- 'Aantrekkelijke wandelomgevingen in kaart', waarbij de nabijheidsanalysetool voor het in kaart brengen van aantrekkelijke wandel- en loopomgevingen op wijkniveau in Nederland is gepresenteerd.
- 'Stikstof, natuur en recreatie: Wat betekent de uitspraak in Katwijk voor de Praktijk?' over de relatie tussen recreatie en druk op kwetsbare natuur, en de mate waarin een uitspraak over het moeten realiseren van extra ruimte voor recreatie een rol speelt in toekomstige ruimtelijke ontwikkelingen.
- 'Wandelkwaliteit en gezondheid in een groene omgeving', over de relatie tussen een groene leefomgeving, gezondheid en de rol die (het stimuleren van) lopen en wandelen hierin kan (moet) vervullen.

De webinars combineerden presentaties van externe expert en experts van Wandelnet. Ze waren goed bezocht met gemiddeld rond de 70 deelnemers vanuit gemeenten, provincies, de Rijksoverheid, partnerorganisaties en het vrijwilligersbestand van Wandelnet.

[Lees de verslagen](#)

Masterclass, kennissessies en gastcolleges

Wandelnet deelt haar kennis en ervaring actief met provincies, gemeenten, routebureaus en met toekomstige professionals. In 2025 werden we ook meer dan in voorgaande jaren gevraagd om onze kennis te delen. Zo organiseerden we een Masterclass Ommetjes voor de 'Regiodeal MRA West', verzorgden we een kennissessie voor de recent opgerichte Routealliantie in Noord-Holland, gaven we advies aan de Provinciale Staten van Utrecht over de benodigde investeringen in lopen en informeerden we

verkeerswethouders in Friesland over het belang van investeren in veilige, toegankelijke en aantrekkelijke loopinfrastructuur.

Ook in het hoger onderwijs is er steeds meer oog voor het belang van actieve mobiliteit (lopen en fietsen) bij ruimtelijke ontwikkelingen. Op Saxion Hogescholen in Deventer, onderwijsinstelling BUaS in Breda en de Radboud Universiteit in Nijmegen verzorgden we gastcolleges voor studenten die zich verdiepen in duurzame stedelijke ontwikkeling.



Veerpont Giesbeek-Lathum © John Ruiter




Routes

De landelijke wandelroute infrastructuur vormt de basis van het werk van Wandelnet. Met de inzet van zo'n 1.000 vrijwilligers onderhouden en verbeteren we de Lange-Afstand-Wandelpaden, Streekpaden en NS-wandelingen. Onze visie op routes is de leidraad voor het waarborgen van de kwaliteit. Mede dankzij meldingen van wandelaars via het Meldpunt Routes weten we altijd wat er speelt en blijven de routes actueel en goed onderhouden, zodat ze altijd in topvorm zijn voor de wandelaar.

Landelijk routenetwerk

Wandelnet beheert en ontwikkelt samen met collega-organisatie Nivon Natuurvrienden ruim 12.000 km Lange-Afstand-Wandelpaden  en Streekpaden . Dit landelijke netwerk is te herkennen aan de wit-rode en geel-rode markeringen die als beeldmerk zijn gedeponeerd. De Lange-Afstand-Wandelpaden en Streekpaden zijn onderdeel van het internationale routenetwerk en geven meerwaarde aan de aangesloten fijnmaziger regionale wandelnetwerken. De NS-wandelingen die over stukken LAW en Streekpaden voeren zijn een vaste waarde als onderdeel van het landelijk netwerk.

LAW's en Streekpaden

-  LAW-route
- Begin- of eindpunt LAW
-  Streekpad
-  Internationale LAW-route



LAW overzichtkaart

Het Zuiderzeepad bestaat 40 jaar

Al vier decennia lang verbindt het Zuiderzeepad mensen, verhalen en landschappen. Om deze mijlpaal te vieren heeft de padwerkgroep hard gewerkt aan een jubileummagazine.

[Download e-magazine](#)



Best verkochte wandelgidsen

In 2025 een primeur in onze webwinkel! Want voor het eerst was een niet LAW- of Streekpadgids, de bestverkochte wandelgids. De wandelgids met 75 dagwandelingen bleek aantrekkelijk voor een breed wandelpubliek. De top 5 wordt sowieso gedomineerd door nieuw verschenen gidsen. De nieuwe gidsen van het Land van Cuijkpad en Streekpad Rijk van Nijmegen nestelden zich in de top 5 en bleven het altijd zo populaire Marskramperpad toch ruim voor.

Top 5 best verkochte wandelgidsen*:

1. 75 leuke Wandelroutes door Nederland
2. Land van Cuijkpad
3. Trekvogelpad
4. Streekpad Rijk van Nijmegen
5. Marskramperpad

* Uit de webwinkel van Wandelnet



Meldpunt voor routes

Meldpuntroutes.nl, beheerd door Fietsplatform en Wandelnet, stelt wandelaars en fietsers in staat om onregelmatigheden op landelijke en regionale routes te melden. Daarnaast wordt de meldtool ook gebruikt door vrijwilligers van routebeheerders om hun bevindingen te registreren bij het controleren van wandelnetwerken in hun werkgebied. In 2025 kwamen ruim 7.900 meldingen over wandelen binnen (2024: 7.500). Meldingen komen automatisch bij de juiste beheerder terecht. Het meldpunt is daarmee één van de belangrijkste instrumenten om de kwaliteit van het routenetwerk op orde te houden, zowel voor het landelijk netwerk als voor de regionale netwerken.

Opfriscursus

De meldingen over LAW's en Streekpaden komen terecht bij ruim 60 padcoördinatoren van Wandelnet en Nivon Natuurvrienden. Om hen te ondersteunen bij een efficiënte en uniforme afhandeling zijn in 2025 twee opfriscursussen georganiseerd. Deze werden positief ontvangen, zowel door nieuwe padcoördinatoren als door ervaren gebruikers.

Doorontwikkeling

Naar aanleiding van gebruikersonderzoeken onder wandelaars, fietsers en routebeheerders in 2023 is de behoefte vastgesteld aan diverse verbeteringen. In 2025 zijn vijf ontwikkelpunten uitgewerkt in een actieplan, met de nadruk op gebruiksvriendelijkheid. Sommige aanpassingen zijn eenvoudig te realiseren, andere vragen een meer ingrijpende doorontwikkeling. De afronding hiervan wordt in 2026 verwacht. Jaarlijks zal het meldpunt vervolgens verder worden geoptimaliseerd.

Reconstructie of routeherziening

Door allerlei oorzaken zijn er vrijwel voortdurend aanpassingen nodig aan de routes van de Lange-Afstand-Wandelpaden en Streekpaden. Soms gaat het om tijdelijke knelpunten, maar regelmatig ook permanente afsluitingen. Daarnaast ontstaan er nieuwe routemogelijkheden of is synchronisatie nodig met regionale wandelnetwerken.

In het veld, op onze website en in de Wandelnet-app kunnen we de routeinformatie goed actueel houden. Voor de routegidsen is het af en toe wenselijk om een nieuwe gids uit te geven. Dit kan gaan om een beperkt gewijzigde herdruk, maar ook om een meer ingrijpende reconstructie van het pad. Bij dergelijke reconstructies worden ook de thematiek en de belevingsaspecten van de route opgefrist.

In 2025 zijn er nieuwe gidsen verschenen van vijf Streekpaden:

- Drenthepad (Nivon Natuurvrienden)
- Rijk van Nijmegen
- Graafschapspad
- Land van Cuijkpad (opvolger van het Maas- en Peelliniep)
- Oosterscheldepad (Nivon Natuurvrienden).

Daarnaast is intensief gewerkt aan de voorbereiding van nieuwe gidsen voor meerdere Lange-Afstand-Wandelpaden: het Floris V-pad, Romeinse Limespad, Westerborkpad, Dwars door Brabant (nu nog het Hertogenpad) en een Streekpad: WaddenWandelen. Ook werd er hard gewerkt aan de ontwikkeling van een nieuw Streekpad in Noord-Limburg. Volgens de planning zullen deze gidsen in de loop van 2026 verschijnen.

Vernieuwde Streekpak Rijk van Nijmegen

Op vrijdag 23 mei 2025 presenteerde Wandelnet het vernieuwde Streekpad Rijk van Nijmegen. Dit Streekpad voert wandelaars door een ongekeerde variatie aan landschappen in en rond Nijmegen.

Nieuw zijn korte podcasts waarin bevlogen inwoners, ambachtslieden en natuurkenners hun verhalen delen. Deze audioverhalen bieden verdieping en context bij het landschap en de cultuur van het gebied en dragen bij aan een rijkere wandelbeleving.

[Luister naar de podcasts](#)



Eva en Myrte nabij Duivelsberg bij Berg en Dal © Ad Snelderwaard

Innovatie

Het innovatieteam, bestaande uit vrijwillige adviseurs, signaleert kansen en stimuleert vernieuwing binnen Wandelnet. Het doel is om succesvolle innovaties structureel te verankeren in de organisatie. Naast de innovatie op routes, is in 2025 een bredere scope op innovatie doorgevoerd.

Innovatie op routes

Jaarlijks kiezen we één of twee routes die we naast de toets op routekwaliteit ook toetsen op de beleefwaarde, de kernwaarden en de streekeigenheid. In 2025 werd het Land van Cuijkpad voorzien van een beleeflaag en ook het Streekpad Rijk van Nijmegen is met een beleeflaag uitgerust.

We onderzoeken hoe routes aantrekkelijker kunnen worden door naam, thematiek en beleving sterker te verbinden. Verhalen van de route worden o.a. tot leven gebracht met podcasts en video's, toegankelijk via QR-codes langs de route, in de gids en via de website en app. Daarnaast zijn de producten beschikbaar voor onze stakeholders zoals routebeheerders of terreineigenaren. De podcasts en video's worden vormgegeven met mensen en partijen uit de regio waar de route doorheen loopt en passen in de gekozen thema's. Dit maakt de route herkenbaar en onderscheidend.



Video Maasheggen




Video Sporen van de das



Video Oorlogsmuseum Overloon



Video Elisabeth Groen



Video Nachtvinders

In 2025 is gestart met de Groene Draad, een samenwerking tussen Wandelnet en het Collectief Natuurinclusief. Uit bestaande Lange-Afstand-Wandelpaden en Streekpaden worden Groene Draden getrokken, allemaal tussen de 10 en 15 kilometer lang. Elke draad krijgt als naam een thema dat symbool moet staan voor het gebied. De eerste wandeling heet het Vlinderpad. De route van ongeveer 15 kilometer volgt het Marskramerpad: de etappe van station Amersfoort naar een

bushalte in Achterveld. Wandelaars worden via podcasts, verhalen, video's en interactieve routekaarten gestimuleerd om de natuur om hen heen beter te ontdekken.

**'Open audiowandeling
Groene Draad Amersfoort**

Digitale stempelkaart

Met een bedrijf in digitale toepassingen is de verkenning gedaan om laagdrempelig een digitale stempelkaart toe te voegen aan onze routes. Dit biedt mogelijkheden om wandelaars te stimuleren, hen kennis te laten maken met ondernemers of bijzondere POI's en een prestatie-element toe te voegen aan geselecteerde routes. Met als hoger doel om wandelaars aan Wandelnet te verbinden als donateur of ambassadeur.

Rondwandelingen

Op de website van Wandelnet staan 1.492 rondwandelingen, variërend van 1,1 tot 44 km. Om de vindbaarheid en kwaliteiten te verbeteren zijn deze routes beoordeeld op onder meer markering, beheer, aansluiting op netwerken en aantrekkelijkheid. In een vervolgstap wordt gekeken naar landelijke spreiding en OV-bereikbaarheid. Dit biedt aanknopingspunten voor de ontwikkeling van nieuwe rondwandeling in ondervertegenwoordigde regio's.

NS-wandelingen

Naast het controleren en verbeteren van de NS-wandelingen heeft Wandelnet zich in 2025 actief ingezet voor de gezamenlijke promotie. Het gezamenlijk aantal pageviews in 2025 bedroeg ruim 2 miljoen en het aantal downloads van de routebeschrijvingen naderde de 1 miljoen.

Via NS Dagje Uit werden bijna 20 NS-wandelingen onder de aandacht gebracht, gecombineerd met aanbiedingen voor LAW-gidsen. Ook in de nieuwsbrieven van Wandelnet was regelmatig aandacht voor NS-wandelingen, bijvoorbeeld de Uiterwaarden van Cortenoever en Paterswoldse Meer Groningen. Daarnaast verschenen er meerdere artikelen in de pers, waaronder in juli een artikel in de weekendbijlage van het AD in juli over de populairste NS-wandeling: Utrechtse Heuvelrug.

Het nieuwe Mediateam van Wandelnet produceerde bovendien aantrekkelijke video's van diverse NS-wandelingen.

Preview video's Mediateam

Top 5 meest populaire NS-wandelingen

1. Utrechtse Heuvelrug
2. Veluwezoom
3. De Vuursche
4. Kennemerduinen
5. Lange Duinen



Upgrade NS-wandeling Paterswoldsemeer Groningen

Deze oude NS-wandeling is nieuw leven ingeblazen en compleet herzien. Met name het stadsdeel van de route is vernieuwd met onder meer aandacht voor het Forum en de Prinsentuin. De wandeling beschikt nu weer over een actuele routebeschrijving en duidelijke bewegwijzering en voldoet daarmee opnieuw aan de kwaliteitsstandaard van een volwaardige NS-wandeling.



Het Paterswoldsemeer © Ad Snelderwaard



Wandelen in het land van Cuijk © Ad Snelderwaard

Nominaties van routes

Het Pionierspad deed mee voor de titel 'Wandelroute van het Jaar 2025 in de Benelux'. Dit Lange-Afstand-Wandelpad werd helaas niet als winnaar verkozen. Wel is het ons weer gelukt om met het vernieuwde Streekpad Rijk van Nijmegen en het Land van Cuijkpad door te dringen tot de longlist van de Wandelroute van het Jaar 2026.

Opkomen voor het belang van iedereen die loopt

Of het nu gaat om de kwaliteit van looproutes, het voorkomen van barrières voor wandelaars of het tegenhouden van de afsluiting van een openbaar wandelpad: Wandelnet zet zich, samen met onze vrijwilligers, in voor de belangen van wandelaars en voetgangers op landelijk, regionaal en lokaal niveau. We streven er naar bestuurders, beleidsmakers, adviseurs en terreineigenaren van het belang van een aantrekkelijke en toegankelijke wandelinfrastructuur te overtuigen. Want wandelen is niet alleen leuk en gezond, maar draagt bij aan economische ontwikkeling en een duurzame samenleving.

Nederland is zichtbaar in beweging voor een veiligere en prettigere infrastructuur voor wandelaars en voetgangers. Steeds meer overheden, adviesbureaus, kennisinstellingen en maatschappelijke organisaties erkennen het belang van een wandelvriendelijke leefomgeving, zowel in de stad als op het platteland. Wij merken dat steeds meer partijen ons weten te vinden voor advies en dat Wandelnet steeds vaker wordt gewaardeerd als partner in meerdere samenwerkingsverbanden.

Twaalfstal en experts

Binnen de belangenbehartiging bereiken we zeer veel door de kennis, expertise en inzet van onze vrijwilligers. De kern hiervan wordt gevormd door twaalf provinciale belangenbehartigers: het 'twaalfstal'. Samen met teams van regionale vrijwilligers onderhouden ze de contacten met overheden en terreineigenaren, volgen ze ontwikkelingen binnen de provincie en bij gemeenten, wonen ze bijeenkomsten bij en doen concrete voorstellen aan wegbeheerders om de wandelinfrastructuur in hun regio te verbeteren.

Op enkele grotere, inhoudelijke thema's zijn ook beleidsvrijwilligers actief, al dan niet binnen het verband van 'expertteams'. Met deze experts op het gebied van water, natuur en landschap, omgevingswet, sport en gezondheid, barrières, wegenwet en mobiliteit hebben we veel slagkracht om provinciaal en landelijk te lobbyen en het wandelbelang onder de aandacht te brengen.

Bewandelbaar landschap

Voor wandelaars is de beleving van de natuur en landschap van groot belang. Ze genieten van aantrekkelijke en toegankelijke gebieden, maar ontwikkelingen in het landelijk gebied brengen zowel kansen als uitdagingen. Zo ontstaan er mogelijkheden voor nieuwe wandelpaden over boerenland, maar kan de slechte toestand van de natuur er ook toe leiden dat wandelaars op sommige plekken niet meer welkom zijn. Om

deze ontwikkelingen in de juiste richting te sturen, werken we actief samen met diverse partijen om het landelijk gebied toegankelijk en bewandelbaar te houden.

In 2025 bracht het project 'Langs water lopen' voor Waterschap Aa en Maas in kaart welke dijken en schouwpaden grote meerwaarde hebben voor wandelaars en ommetjesmakers. Dit helpt meer richting geven aan de actualisering van het beleid voor recreatief medegebruik van terreinen van het waterschap. Daarmee zijn ze een voorbeeld voor andere Waterschappen.



Wandelen op een dijk © Ad Snelderwaard

Ook afgelopen jaar hebben we ons weer sterk gemaakt voor het behouden en realiseren van paden in het agrarisch cultuurlandschap. In veel provincies staan de boerenlandpadregelingen onder druk. In Flevoland en Friesland onderzochten we nieuwe financieringsmogelijkheden, zoals regelingen van het Agrarisch Natuurbeheer en de revenuen van windfondsen. In samenwerking met partijen als Landschapsbeheer en BoerenNatuur werken we dit verder uit in 2026.

Oproep voor extra wandelinfrastructuur tijdens inspiratie-event

Nederland staat voor de opgave om bijna 15.000 kilometer extra wandelinfrastructuur aan te leggen nabij steden en dorpen om te komen tot 'voldoende' aanbod. Dat blijkt uit de handreiking 'Voor iedereen een ommetje', gebaseerd op onderzoek van Track Landscapes in opdracht van Wandelnet (zie hoofdstuk 1 'Wandelinfrastructuur landsdekkend in kaart').

Tijdens het inspiratie-event 'Wandelen als sleutel tot een vitalere samenleving' op 31 oktober 2025 riepen Wandelnet, de Koninklijke Wandelbond Nederland (KWbN) en het Nederlands Bureau voor Toerisme en Congressen (NBTC) partners en betrokkenen op om hier gezamenlijk werk van te maken. Het was de eerste gezamenlijke bijeenkomst van deze organisaties rond wandelen en trok bijna 150 deelnemers.



De oproep is tijdens het inspiratie-event aangeboden aan bestuurlijk ambassadeurs Rob van Muilekom (Gedeputeerde Provincie Utrecht), Petrouschka Werther (Directeur Duurzame Mobiliteit min. IenW) en Erik Lenselink (Directeur Bewegalliantie) © Jelle Verhoeks

[Download handreiking](#)



Ankie van Dijk (links) en Mirjam Sterk ondertekenen het Groen Groeit Mee Pact waarmee Wandelnet als Pactpartner toetreedt © WebNL

Pactpartner van Groen Groeit Mee

Sinds 12 mei is Wandelnet partner van het Pact Groen Groeit Mee. Overheden en vele belanghebbenden in de drukke provincie Utrecht maken hiervan deel uit. Samen maken we ons sterk voor het realiseren van extra groen wanneer er veel woningen bijkomen.

Mirjam Sterk, voorzitter Groen Groeit Mee, ontvangt Wandelnet als nieuwste Pactpartner met open armen:

"Wandelnet ondersteunt actief de ambitie van Groen Groeit Mee om de provincie Utrecht nog mooier te maken voor wandelaars, ommetjesmakers en voetgangers. Het netwerk van Wandelnet, met onder meer de grote schare vrijwilligers, is van grote toegevoegde waarde voor het realiseren van onze Groen Groeit Mee ambities. Ik ben daarom heel blij met hun komst."

Weg met barrières voor wandelaars

Een ommetje wordt al snel een omweg als wegen, kanalen en rivieren en spoorwegen niet goed te passeren zijn. Ook wordt een wandeling al snel minder aantrekkelijk als mooie paadjes worden afgesloten. Daarom zet Wandelnet zich in om gemeenten, provincies, Rijkswaterstaat, ProRail en terreineigenaren te overtuigen van het belang van toegankelijke wandelpaden en veilige oversteekmogelijkheden voor wandelaars.

Een belangrijke ontwikkeling is de bouw van grote nieuwe woonwijken. Het Rijk wees hiervoor 17 gebieden aan waar de meeste woningen gebouwd gaan worden. Door en langs veel van die gebieden lopen drukke (snel)wegen, waterwegen en spoorlijnen die een potentiële barrière voor voetgangers en wandelaars kunnen gaan worden. Om dat te voorkomen brachten we de mogelijke barrières in kaart en benadrukten we het belang van goede voetgangersverbindingen, zoals bruggen, tunnels en veilige oversteken. Komende jaren wordt er immers flink geïnvesteerd in de bereikbaarheid van de nieuwe wijken en hoe eerder we daarbij zijn, hoe groter de kans dat de dure maar noodzakelijke tunnels en bruggen er ook komen.

Veerpontencoalitie

Veerponten vormen een essentiële schakel in de bereikbaarheid en mobiliteit in Nederland. Belangrijk voor het woon-werkverkeer, scholieren en recreanten. Zonder veren zou al het verkeer gemiddeld zo'n 25 kilometer extra moeten omreizen, ondoenlijk voor wandelaars en fietsers.

Afgelopen jaar overtuigden we steeds meer provincies om verantwoordelijkheid te nemen. Zo steekt Gelderland miljoenen in exploitatietekorten en in verduurzaming en investeerde Zuid-Holland stevig in een duurzame toekomst voor de verbinding Maassluis-Rozenburg. Ook in Noord-Brabant is het onderwerp door intensieve lobby op de agenda gekomen. De Veerpontencoalitie ligt aan de basis van deze successen, met landelijke én provinciale samenwerkingen tussen maatschappelijke organisaties en regionale partners.

Raad van State: Paden mogen niet zomaar afgesloten worden

De Raad van State boog zich in 2025 meerdere keren over zaken waarbij sprake was van een door particulieren afgesloten wandelpad. Volgens de Wegenwet mogen paden die al 30 jaar aantoonbaar openbaar gebruikt worden niet zomaar worden afgesloten. Samen met Te Voet, vereniging van wandelaars en lokale groepen konden we dit meerdere keren aantonen, met positieve uitspraken voor wandelaars als resultaat.

De hoogste rechter maande gemeenten om handhavend op te treden en de aangebrachte versperringen te verwijderen. Liever voorkomen we juridische procedures, maar met deze jurisprudentie in onze achterzak kunnen we in de toekomst makkelijker voorkomen dat mooie en veelgebruikte wandelpaden zomaar worden afgesloten.



Eigen weg © Wandelnet

Lopen & politiek

Wandelnet heeft in 2025 actief gelobbyd om de belangen van wandelen en lopen te waarborgen en onder de aandacht te brengen op uiteenlopende relevante thema's. Specifieke focus hierbij lag op ruimtelijke ordening (hoe wordt er ruimte gegeven aan (het stimuleren van) lopen en wandelen), lopen als (duurzame) mobiliteit, de bijdragen van lopen aan gezondheid, de relatie tussen lopen en leefbaarheid en het vergroten van het belang van voetgangersveiligheid als onderdeel van de verkeersveiligheid.

Wandelnet heeft hiervoor veelvuldig contact gehad met ambtenaren, Kamerleden, alliantie- en coalitiegenoten en andere relevante stakeholders, bijvoorbeeld door het organiseren van werkbezoeken, kennismakingsgesprekken en als onderdeel van projecten/campagnes. Dit heeft geleid tot belangrijke resultaten:

- Erkenning dat lopen een belangrijk onderdeel is van een prettig ingerichte openbare ruimte en een rol speelt in de transitie naar duurzaam vervoer;
- Meer aandacht voor lopen in het Omgevingsbeleid, met een specifieke focus op bereikbaarheid en nabijheid van voorzieningen;
- Meer aandacht voor de bijdrage die lopen en wandelen hebben als onderdeel van het beweeg- en gezondheidsbeleid (meest toegankelijke vorm van bewegen);
- Toenemende aandacht vanuit de politiek, ministeries en het stakeholdersveld voor het belang van lopen en wandelen als onderdeel van de ruimtelijke inrichting van Nederland.

Wandel-werkbezoek van
Tweede Kamerlid Wim Meulen Kamp (VVD)
© Jamie Bosman



Nota Ruimte

Eind 2025 is de Ontwerp-Nota Ruimte gepubliceerd, hét document waarin de Rijksoverheid de nationale ruimtelijke keuzes en richtingen voor Nederland op de korte en lange termijn uiteenzet. Voor Wandelnet was het van belang dat lopen, zowel recreatief als functioneel, hierin voldoende aandacht krijgt.

Wandelnet heeft hiervoor actief input geleverd, onder meer via het lidmaatschap van het Overlegorgaan Fysieke Leefomgeving en door gesprekken met vertegenwoordigers

van verschillende ministeries. Dit heeft in algemene geleid tot goede opname van een groot aantal punten in het Ontwerp. Op sommige punten is nog ruimte voor verbetering.

In 2026 wordt meer duidelijk over de definitieve inhoud van de nota en de wijze waarop de officiële zienswijze van Wandelnet is verwerkt.

[Download zienswijze](#)

Verkiezingen 2025

In oktober 2025 vonden na de val van Kabinet-Schoof nieuwe verkiezingen plaats. In aanloop naar deze verkiezingen heeft Wandelnet actief input geleverd aan politieke partijen en het belang van lopen en wandelen onder de aandacht gebracht. Dit gebeurde onder meer door:

- Het toesturen van een position paper en de factsheet 'Lopen en Wandelen' aan de verkiezingsprogramma commissies;
- Gesprekken met Kamerleden, beleidsmedewerkers en politiek adviseurs van diverse partijen;
- Het ontwikkelen en publiceren van de 'Kieswijzer Lopen en Wandelen', waarin de relevante punten uit de verkiezingsprogramma's overzichtelijk zijn weergegeven;
- Het opnemen van loopspoor (video's) met Kamerleden waarin het belang van (investeren in) lopen en wandelen wordt benadrukt;
- Het inrichten van een landingspagina voor de verkiezingen op de Wandelnet-website, waardoor alle informatie gemakkelijk is terug te vinden voor iedereen.

Na de verkiezingsuitslag zijn in 2025 gesprekken gevoerd en ingepland met (nieuwe) Kamerleden. Wanneer het nieuwe kabinet bekend is wordt ook de inzet daarop verbreed.

[Download Kieswijzer](#)

[Download position paper](#)

Werken in Beweging

Met het project 'Werken in Beweging' stimuleert Wandelnet, samen met de Fietsersbond, werkgevers om medewerkers vaker te laten lopen en fietsen. Dankzij de steun van het ministerie van VWS zijn de activiteiten in 2025 verder geïntensiveerd. Vooral het deelproject 'Bewegvriendelijke werklandschappen' heeft veel resultaten opgeleverd.

Bewegvriendelijke landschappen

In samenwerking met parkmanagementorganisaties en enthousiaste medewerkers zijn we op drie werklocaties aan de

slag gegaan: Ecofactorij in Apeldoorn, Lage Weide in Utrecht en Gelderse Poort in Arnhem. Op deze terreinen organiseerden we een 'wandel tijdens je werkweek' met veel workshops, wandelactiviteiten en tijdelijke informatiepunten. Daarnaast zijn vergroening en herkenbare wandelplekken gestimuleerd, zoals een 'Central Park' op bedrijventerrein Lage Weide.

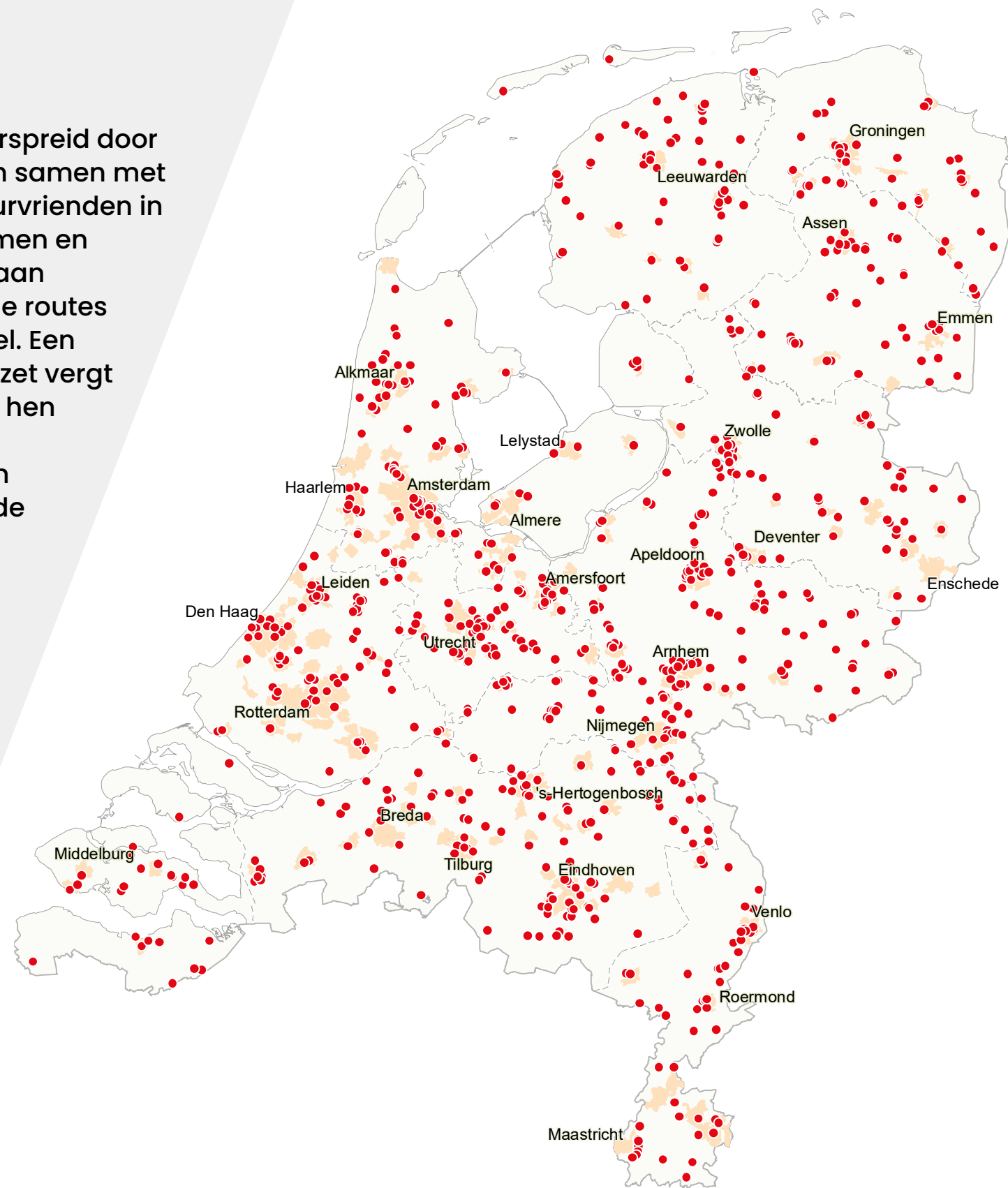
De opgedane ervaringen en leerpunten zijn gedeeld via onder meer het Nationaal Voetgangerscongres en LinkedIn. De uitvoering van het project is verlengd tot medio 2026.



Werken in beweging © Martine Sluijs

Vrijwilligers

Samen met 1.000 vrijwilligers, verspreid door het hele land, zet Wandelnet zich samen met collega-organisatie Nivon Natuurvrienden in voor het onderhouden, beschermen en doorontwikkelen van 12.000 km aan wandelroutes. De kwaliteit van de routes staat daarbij hoog in het vaandel. Een tijdrovende bezigheid die veel inzet vergt van alle vrijwilligers. Samen met hen zorgen we ervoor dat het wandelnetwerk in Nederland van dusdanige kwaliteit blijft, zodat de wandelaar optimaal kan blijven genieten van de wandelingen!




Alle vrijwilligers in kaart


Type vrijwilligers

Veldmedewerkers en padcoördinatoren

Het merendeel van de vrijwilligers houdt zich bezig met het onderhoud en beheer van de LAW- en Streekpaden en daarmee ook de NS-wandelingen. Zij worden veldmedewerkers genoemd en de padcoördinator (iedere LAW of Streekpad heeft één of meerdere padcoördinatoren) is voor hen het aanspreekpunt.



Wandelnet portret veldmedewerker Nanny



Wandelnet portret padcoördinator Albert-Jan

Team Routekwaliteit en team NS-meldpunt

Het team Routekwaliteit bestaat uit vijf vrijwilligers die de LAW- en Streekpaden onderling hebben verdeeld. Zij zijn het aanspreekpunt voor de padcoördinatoren (naast de LAW-coördinator in dienst) en houden o.a. de wijzigingen in de routebeschrijvingen bij voor de website. De NS-wandelingen vergen iets meer onderhoud, omdat hiervoor aparte routebeschrijvingen te downloaden zijn. Twee vrijwilligers ondersteunen hierbij en vormen tezamen het NS-meldpunt.

Provinciale belangenbehartigers en experts

Voor het behartigen van de wandelbelangen zijn er 12 provinciaal belangenbehartigers actief en daarnaast nog eens een veelvoud van regionale belangenbehartigers die de ogen en oren in de regio's zijn. Ook zijn er beleidsvrijwilligers die deel uitmaken van een expertteam (zie hoofdstuk 3 'Twaalfstal en experts').



Wandelnet portret belangenbehartiger Kees



Wandelnet portret expert Jan

Innovatievrijwilligers

Aangezien er steeds meer aandacht voor de beleving van routes nodig is, zijn er vier innovatievrijwilligers die zich bezighouden met de vernieuwing van en thema's voor routes en de uitwerking daarvan (zie hoofdstuk 2 'Innovatie').

Redactie-vrijwilligers

Er zijn vier redactie-vrijwilligers die zich bezighouden met het schrijven van teksten voor de website en de vrijwilligersnieuwsbrief De Handwijzer.

Mediateam

In 2025 is het mediateam van start gegaan. Een enthousiast groepje vrijwilligers maakt korte, inspirerende video's over Wandelnet-wandelroutes voor de website en sociale media.

Bureauvrijwilligers

Verder zijn er nog een aantal vrijwilligers die wekelijks op kantoor aanwezig zijn om daar hand- en spandiensten te verrichten en/of vanuit huis werken aan bijv. routelijnen, het toevoegen van POI's aan routes etc.

Bestuur

Het bestuur, bestaande uit zes leden, is eindverantwoordelijk voor het uitvoerend beleid en komt ongeveer 7 keer per jaar bij elkaar (zie hoofdstuk 6 'Bureau en bestuur').

Gloednieuw mediateam van start

Bij Wandelnet is een nieuw mediateam van start gegaan. Vrijwilligers maken, onder begeleiding van regisseur en videomaker Roland Postma en journalist Joep Naber, korte video's voor de website en socialmediakanalen van Wandelnet. Zij trekken eropuit om de verhalen, sfeer en beleving van wandelroutes op een aansprekende manier in beeld te brengen.



Vrijwilligers van het mediateam in actie © Joep Naber

[Ontdek meer over het mediateam](#)

Bijeenkomsten

22 maart: Inspiratiedag 'Lopen langs water'

Op een zonnige lentedag kwamen padcoördinatoren en belangenbehartigers samen in het Leerhotel Amersfoort om inspiratie op te doen en kennis te delen. Het thema was 'Lopen langs water'. Ankie van Dijk opende de dag en Wim Eikelboom vertelde bevolgen over wandelen langs rivieren. Frank Hart presenteerde een pilot met Waterschap Aa en Maas. In de middag gingen deelnemers wandelend in gesprek en bespraken ze in vier regio's de kansen en knelpunten rond wandelen en water.



Inspiratiedag © Ernst Koningsveld

11 oktober: Vrijwilligersdag

We waren te gast in Turmac Cultuurfabriek, waar ruimte was voor ontmoeting, uitwisseling én natuurlijk een mooie wandeling. Gedeputeerde Peter Drenth (Provincie Gelderland) sprak de vrijwilligers toe en bedankte hen voor hun waardevolle inzet. Als blijk van waardering bracht hij voor iedereen een heerlijke chocoladereep mee. Archeoloog Tom Hazenberg (Nederlandse Limes Samenwerking) vertelde een inspirerend

verhaal over de Romeinse geschiedenis in Nederland en padcoördinator Hens Biekart maakte een mooie verbinding met het Romeinse Limespad. 's Middags stond Zevenaar zelf centraal: met keuze uit wandelingen, excursies of zelfs een huifwagentocht leerden we de omgeving op een bijzondere manier kennen.

Cursus 'Markeren en routebeschrijven'

In 2025 zijn er vijf cursussen gegeven voor ongeveer 60 (nieuwe) veldmedewerkers en padcoördinatoren. Tijdens deze cursus staat het markeren en het beschrijven van een route centraal. De cursus heeft een theoretisch gedeelte waarbij wordt ingegaan op de taken en werkzaamheden, de regels rondom

het markeren van een LAW (uniformering), de systematiek van wandelnetwerken en de richtlijnen voor het beschrijven van een route. Tijdens het praktijkgedeelte gaat de groep naar buiten om naar concrete voorbeelden en situaties te kijken. Vrijwilligers van het team Routekwaliteit verzorgen deze cursus.

Vrijwilligers in het zonnetje

Op 7 december, tijdens de Nationale Vrijwilligersdag, hebben wij onze vrijwilligers digitaal in het zonnetje gezet met een welverdiend en daverend applaus. Hiermee spraken wij onze grote waardering uit voor hun waardevolle inzet in het afgelopen jaar. Rond de feestdagen ontvingen alle vrijwilligers daarnaast per post een nieuwjaarsgroet als blijk van dank.

Vrijwilligersonderzoek

Eens in de vier jaar houden we een onderzoek onder onze vrijwilligers om een goed beeld te krijgen van hun inzet, hoe zij het werk en de samenwerking ervaren en wat we mogelijk kunnen verbeteren. In maart zijn de uitkomsten gedeeld via de vrijwilligersnieuwsbrief De Handwijzer.

[Lees belangrijkste uitkomsten](#)



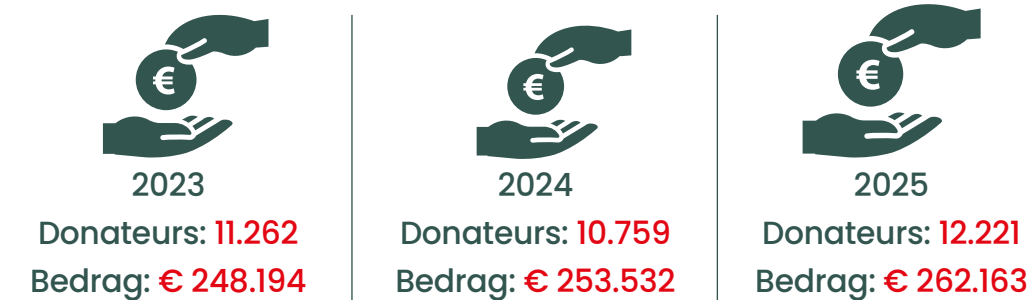
Vrijwilligersdag © Luuk Gijssels

Community

Wandelnet is één van de grootste communities voor wandelaars in Nederland. Via onze website, app, nieuwsbrief, webwinkel en social media kanalen inspireren we wandelaars met de mooiste wandelingen van Nederland. Om meer mensen op pad te helpen en de community te versterken stonden we dit jaar op de Fiets- en Wandelbeurs en organiseerden we Wandel Tijdens Je Werkdag. Daarnaast wordt ons werk gesteund door bijna 11.000 trouwe donateurs.

Ontwikkeling donateurs

Het werk van Wandelnet is zonder de steun van donateurs bijna niet mogelijk. In 2025 kon Wandelnet rekenen op de steun van meer dan 12.000 trouwe donateurs. Het aantal donateurs met een automatische machtiging steeg dankzij succesvolle donateursacties in het voorjaar en aan het einde van 2025.



Donateur in de spotlight

In de reeks Donateur in de spotlight zetten we enthousiaste supporters van Wandelnet in het zonnetje. In 2025 spraken we o.a. Wim Edelman. Hij begon in 2010 met wandelen en liep sindsdien verschillende LAW's, zoals het Oosterscheldepad en het Pelgrimspad. Hij is donateur van Wandelnet omdat de organisatie zorgt voor wandelinfrastructuur zonder dat je lid hoeft te zijn.



Wim Edelman bij de molen aan de Kromme Zweth © Ernst Koningsveld


Eenmalige donatie na download

In 2025 is een bedankpagina ingericht die automatisch verschijnt na het downloaden van een GPX-bestand, PDF of route. Op deze pagina doen we een gerichte oproep aan wandelaars om Stichting Wandelnet te steunen. Met zichtbaar succes: veel wandelaars blijken bereid een donatie te doen en laten daarbij regelmatig een persoonlijk en positief bericht achter.

Website

Voor de website hebben het afgelopen jaar ingezet op het beter vindbaar maken van de website, onder andere door social advertising en zoekmachineoptimalisatie (SEO), maar ook op het gebied van AI (chatGPT). Hierdoor zijn er het afgelopen jaar meer bezoekers op de website gekomen van Wandelnet en is het aantal downloads van wandelroutes via de website en app gestegen t.o.v. het jaar daarvoor. Online wordt Wandelnet steeds relevanter en wandelaars weten de organisatie goed te vinden.

Websitestatistieken aantal gebruikers



Websitestatistieken aantal sessies



Routeplanner en app

In 2025 werden via de website en app van Wandelnet maar liefst 1.412.410 routes en/of routebeschrijvingen gedownload; van etappes van Lange-Afstand-Wandelpaden en Streekpaden tot de NS-wandelingen en OV-stappers. Onderstaande statistieken tonen een toename aan in het aantal downloads over de afgelopen jaren.

Jaar	Algemeen	Waarvan NS-wandelingen	Waarvan OV-stappers
2023	521.555	60.167	69.618
2024	1.023.192	573.860*	35.377
2025	1.427.389	885.735	73.974

Online beheeromgeving






In het afgelopen jaar is een belangrijke stap gezet met de inrichting van een zogenaamde staging omgeving voor Wandelnet. Het reconstrueren en aanpassen van wandelroutes wordt hiermee in de toekomst aanzienlijk eenvoudiger dan we tot nu toe gewend waren. Binnen deze online omgeving werken we samen met werkgroepen en vrijwilligers in één gezamenlijk bronbestand aan de juiste routelijnen. Geen over-en-weer e-mailen meer, maar effectieve samenwerking in één omgeving. Zodra een route is afgerond en gecontroleerd, kan deze met één druk op de knop online worden gezet en doorgezet worden voor een gidsproductie. Deze stap moet het proces rondom het uitgeven van nieuwe wandelgidsen soepel laten verlopen met tot gevolg een korte doorlooptijd tot een nieuwe gids verkrijgbaar is.

Social media en nieuwsbrieven

De online achterban van Wandelnet is ook in 2025 verder gegroeid. Met name Instagram blijft een belangrijk groeikanaal: het aantal volgers nam toe van 8.040 in 2024 naar 9.013 in 2025, wat de aanhoudende populariteit van visuele en inspirerende wandelcontent onderstreept.

Ook op LinkedIn en via de nieuwsbrief is een duidelijke groei zichtbaar. Het aantal nieuwsbriefabonnees steeg door naar 42.692, waarmee de nieuwsbrief een stabiel en gewaardeerd kanaal blijft. Op X (voorheen Twitter) is sprake van een lichte daling, wat past binnen een bredere trend van afnemend gebruik van dit platform.

Community statistieken

Jaar					
2023	4.200	14.200	6.250	2.500	37.600
2024	8.040	267*	5.783	3.089	40.493
2025	9.013	342	5.527	3.498	42.692

* Let op: Nieuw Facebook-account na een hack.


Campagnes

In 2025 heeft Wandelnet twee belangrijke campagnes uitgevoerd: Wandel Tijdens Je Werkdag en de Clean-up Walk.

Wandel Tijdens Je Werkdag

Op donderdag 3 april riep Wandelnet voor de negende keer werkend Nederland op om letterlijk in beweging te komen tijdens Wandel Tijdens Je Werkdag. Over het hele land werden initiatieven georganiseerd: van lunchwandelingen en weetings (wandelen overleggen) tot complete wandelweken op bedrijventerreinen.

Onze ambassadeurs – waaronder politicus Mohammed Mohandis, Floor Vermeulen (burgemeester van Wageningen en voorzitter van Platform Ruimte voor Lopen) en vertegenwoordigers van RIVM, het ministerie van Infrastructuur en Waterstaat en diverse gemeenten – deelden hun ervaringen en benadrukten het belang van bewegen op de werkdag.



Van links naar rechts: René van der Ent (RIVM), Erna Jansen (gemeente Zwolle), Arlette van Gilst (IenW), Emile Oostenbrink (CROW), Floor Vermeulen (gemeente Wageningen, Platform Ruimte voor Lopen) en Mohammed Mohandis (GroenLinks-PvdA).

De campagne werd opgepikt door Hart van Nederland en Metro Nieuws en leverde honderden berichten op met #wandeltijdensjewerkdag.

Clean-Up Walk

In samenwerking met Koninklijke Wandelbond Nederland (KWbN) en NBTC (Nederlands Bureau voor Toerisme & Congressen) organiseerden we de Clean-Up Walk. Deze vond plaats tijdens het Nationale Wandelweekend op zaterdag 1 en zondag 2 november 2025.

Duizenden wandelaars gingen op pad om wandelroutes in heel Nederland afvalvrij te maken. Samen droegen zij bij aan een schonere wandelomgeving en maakten we letterlijk en figuurlijk meer ruimte voor wandelen.

Mediapartners

De Lange-Afstand-Wandelpaden, Streekpaden en NS-wandelingen konden ook in 2025 weer rekenen op veel belangstelling in de media.

Wandelmagazine

Hierin hebben we onder andere het boek 75 leuke wandelroutes en nieuwe gidsen van het Graafschapspad, Land van Cuijkpad en Streekpad Rijk van Nijmegen onder de aandacht gebracht. In het laatste nummer van 2025 verscheen daarnaast een interview met Wandelnet-directeur Ankie van Dijk.

Lopend vuur

Ankie van Dijk



kennismaking toe. "Niet voor niets zijn hier drie bloeiende caf -restaurants." Ik ben verrast. Dit dorp in de Gelderse Vallei onder de rook van Amersfoort, dat ligt toch in de Nederlandse Bible Belt? Het zal niet de laatste keer zijn dat ik me verbas over de plek die Ankie van Dijk heeft gekozen voor dit gesprek.

We lopen over de fraaie Kerkdijk (een oud kerkenpad) op een prettige manier het dorp uit en komen in een kleinschalig coulisselandschap met weelderig opgaand groen, dat overal het zicht inperkt. Dit landschap van haar jeugd is nog steeds haar favoriete wandeldecor. Daarom loopt ze ook graag in Zuid-Limburg en Twente. "In dit soort afwisselende landschappen, waar je regelmatig een boerderij of huis passeert, knoop je makkelijk een praatje aan, en minstens zo belangrijk, is de kans groot dat je een leuk terras tegenkomt." Daar legt ze dan graag aan. Ook is ze dol op de Waddeneilanden, juist omdat het daar zo anders is dan haar geboortegrond. "Ik voel me daar meteen op vakantie." Wanneer ik haar vraag wat haar mooiste wandeltocht ooit was, dan blijken andere factoren minstens zo belangrijk voor een memorabele wandelbeleving. Zo komt ze meteen met een wandeling samen met haar man door de Dolomieten, waar ze tegen alle adviezen in om voor twee uur 's middag weer binnen te zijn, in een hels onweer belandden. "Ik zag niets meer, alleen de rode rugzakhoes van mijn man. Als een bakken." Ook een herinnering aan een goed gesprek onderweg of een leuke ontmoeting vindt ze waardevol. Als ze loopt, wil Ankie vooral opgaan in de omgeving. "Daarom loop ik liever een gemarkeerde route of achter iemand aan die ik blindelings kan volgen." Het ontwikkelen, markeren, promoten en onderhouden van langafstandswandelpaden, zoals de LAW's en Streekpaden, is het meest zichtbare deel van de Wandelnet-missie. Dat netwerk is zo'n 12.000 km lang, beschreven in een serie wandelgidsen met kaarten, routebeschrijvingen, achtergrondinformatie en praktische info over bereikbaarheid en voorzieningen. Bovendien is deze informatie over hun paden in Nederland gratis beschikbaar op de website en in de Wandelnet-app.

WANDELNET IN HET KORT

- Opgericht in 1980 als platform van wandelorganisaties.
- Beheert, ontwikkelt en promoot het Nederlandse netwerk van 12.000 km LAW's en streekpaden.
- Komt op voor de belangen van wandelaars bij overheden en ruimtelijke ontwikkelingen.
- Ontwikkelt en deelt kennis over voorkeuren en gedrag van wandelaars.
- Heeft 11.000 donateurs, 1.000 vrijwilligers en ruim 1 miljoen websitebezoekers

Wandelnet
Altid in beweging

Op maandagochtend is het al druk rond de indrukwekkende Sint Jozefkerk in het hart van het dorp Achterveld. Meisjes en jongens op racefietsen maken zich klaar voor de jaarlijkse Tour de Junior. "Dat is een soort ienienie Tour de France, samen met carnaval het grootste evenement in mijn geboortedorp", vertrouwt Ankie van Dijk mij na

6 Wandelmagazine 5-2025

Preview interview met Ankie van Dijk in Wandelmagazine

Hollandse Glorie

In 2025 schreef journalist Wim Huijser voor het magazine Hollandse Glorie, een glossy tijdschrift over genieten in en van Nederland. In dat jaar verschenen uitgebreide specials over het Biesboschpad, het Land van Cuijkpad en het Graafschapspad. In deze publicaties was aandacht voor de wandelroutes, de bijbehorende historie en het landschap, evenals voor een promotionele aanbieding van de wandelgidsen.



Tussen velden & wegen

DE MAASHEGGEN: WANDELWALHALLA VOL VLECHTWERK

Er wordt druk gevlucht aan de grens van Noord-Brabant en Limburg. Even dreigde het ambacht uit te sterven, maar het vlechten van heggen staat weer helemaal op de kaart in de Maasheggen. Het gebied is een proefruimte voor duurzame ontwikkeling en een prachtig wandelgebied. Het Land van Cuijkpad slingert er dwars doorheen.

Tekst: Wim Huijser Fotografie: Stichting Wandelnet

Het is een zonnige zomerdag, de vogels fluiten en het is niet te warm. Het profiel van een veld is zacht en de lucht is helder. Het is een prachtig gebied, het Land van Cuijkpad. Het is een gebied dat van zijn werk aan de natuur leeft. Het is een gebied dat van zijn werk aan de natuur leeft. Het is een gebied dat van zijn werk aan de natuur leeft.

Special over het Land van Cuijkpad in Hollandse Glorie

NS Dagje Uit

In 2025 werden diverse LAW's, Steekpaden en NS-wandelingen onder de aandacht gebracht via de thematische nieuwsbrief NS Dagje Uit. Deze verschijnt zeven keer per jaar en bereikt ongeveer 2,6 miljoen abonnees. Wandelnet leverde hiervoor relevante wandelcontent, waarmee we bijdroegen aan inspiratie en informatie voor een breed publiek wandelaars.

DPG Media

Het boek 75 leuke wandelroutes kon ook rekenen op aandacht in het populaire weekendmagazine Mezza dat wordt meegeleverd met regionale kranten, zoals het AD,

De Gelderlander, Brabants Dagblad en de PZC. Daarnaast was op zaterdag 19 juli in de weekendbijlage van het Algemeen Dagblad een interview met Wandelnet-directeur Ankie van Dijk te lezen over de populairste NS-wandeling Utrechtse Heuvelrug.

Fiets- en Wandelbeurs

Van vrijdag 14 tot en met zondag 16 februari zetten ruim dertig vrijwilligers zich in om beginnende en ervaren wandelaars te helpen tijdens de Fiets- en Wandelbeurs 2025 in Utrecht. Speciale aandacht ging uit naar vier paden: het nieuwe Land van Cuijkpad, het Pionierspad, het Romeinse Limespad en het Zuiderzeepad. Wandelnet was dit jaar te vinden op een ruimere, professioneel ingerichte stand. Bezoekers konden daar wandelgidsen inzien, kopen of bestellen, en in gesprek gaan met enthousiaste vrijwilligers die met kennis en passie hun ervaringen deelden.



Gezellige drukte op de Wandelnet-stand © Ernst Koningsveld

Bureau en bestuur

Wandelnet werkt vanuit de domeinen routes, belangenbehartiging, vrijwilligers, strategie en community.

Bestuur en stichting

De stichting Wandelnet wordt bestuurd door het bestuur en mandateert de directeur voor een groot aantal taken en verantwoordelijkheden. Het bestuur vergaderde in 2025 zes keer. Naast het uitzetten van de strategie stelt het bestuurlijk jaarlijks het (financieel) jaarverslag vast op basis van een goedgekeurde accountantsverklaring, wordt de begroting ter goedkeuring voorgelegd en wordt op organisatieniveau een risicoanalyse opgesteld.

- **Toon Naber, voorzitter** (tot 31 december 2025)
- **Harry Boeschoten, vicevoorzitter** (nevenfuncties: eigen bedrijf Harry Boeschoten Advies, bestuur Stichting de Voetstap)
- **Henk Hoen, penningmeester**
- **Simon Middelkamp, secretaris** (nevenfuncties: hoofdbestuurslid Stichting Brabants Landschap)
- **René Vrugt, bestuurslid** (hoofd- en nevenfuncties: directeur Bodem, Ruimte en Klimaatadaptatie bij het ministerie van Infrastructuur en Waterstaat)
- **Miran Wiersema, bestuurslid** (hoofd- en nevenfuncties: partner en directeur APPM Management Consultants)

Bureau en beloning

Op het bureau was de personele bezetting per 31 december 2025 8 fte. Wandelnet volgt de CAO Sociaal Werk en de medewerkers van de stichting, inclusief de directeur, worden beloond conform de salarisschalen van deze CAO. De beloningen vallen ruim binnen het maximum dat daaraan wordt gesteld in het kader van de Wet Normering Topinkomens.

Voor medewerkers die in dienst zijn bij de stichting is een vertrouwenspersoon beschikbaar mocht daar aanleiding toe zijn in het licht van ongewenst gedrag of integriteitskwesties.

Gemaakte onkosten door bestuur en vrijwilligers worden vergoed voor zover dit redelijk is en door hen verantwoord kan worden. Stichting Wandelnet kent geen financiële vergoeding voor vrijwilligersuren.

Voorzitterswissel

Toon Naber geeft met ingang van 2026 de voorzittershamer door aan Harry Boeschoten die in de afgelopen jaren als vicevoorzitter in het bestuur zitting had. Daarmee is de continuïteit geborgd met een reeds ingewerkte voorzitter. De stichting is Toon Naber veel dank verschuldigd. In de afgelopen acht jaren heeft hij de governance verder verstevigd, zijn de strategische relaties verder verbeterd en is het werk op basis van een meerjarenstrategie uitgevoerd.

Foto links: Toon Naber. Foto rechts: Voorzitterswissel Toon Naber en Harry Boeschoten
© Ankie van Dijk.



Samenwerking

Veel van ons werk wordt mede mogelijk gemaakt door financiële bijdragen van het ministerie van Infrastructuur en Waterstaat en de 12 provincies. De overheden zijn belangrijke partners voor ons werk en de kwaliteit van de infrastructuur.

Vanuit partnerschap werken we samen met Nivon Natuurvrienden en Stichting Pieterpad aan de kwaliteit van het landelijk netwerk van LAW's en Streekpaden. Daarnaast werken we nauw samen met andere wandelpartners zoals de Koninklijke Wandel Bond Nederland (KWbN) en vereniging TeVoet, routepartners zoals regionale routebeheerders en het Fietsplatform, vrijwel alle terreinbeheerders en diverse lobbypartners waaronder de Fietsersbond, ANWB en NOC*NSF.

Wandelnet is actief in diverse allianties en samenwerkingsverbanden, zoals de Mobiliteitsalliantie, het Collectief Natuurinclusief, Beweegalliantie, Veerpontencoalitie en NLBuiten. We zijn mede-initiatiefnemer van het Platform Ruimte voor Lopen, waar de directeur van Wandelnet in het bestuur zit. Daarnaast vervullen we de voorzittersrol in de Adviesgroep Infrastructuur en Recreatie en leiden we een groep 'voorlopers' uit verschillende routebureaus.

Internationaal is Wandelnet aangesloten bij de European Hiking Federation (ERA, voorheen European Ramblers' Association). In 2025 ontvingen we een delegatie uit Polen en Estland vanuit onze samenwerking rondom de EII waar het Marskramerpad het Nederlands deel van is.



Werkbezoek uit Polen © Joep Naber



Medewerkers Wandelnet © Erik Wardekker

ANBI

Wandelnet is door de belastingdienst aangemerkt als Algemeen Nut Beoogde Instelling. Onze stichting voldoet aan de eisen die bij deze ANBI-status horen.

Balans per 31 december 2025

	31-12-2025 €	31-12-2024 €
ACTIVA		
Vaste activa		
Materiële vaste activa	106.537	111.325
Vlottende activa		
Vorraden	42.365	40.277
Vorderingen	348.411	338.492
Effecten	434.839	189.284
Liquide middelen	661.182	938.696
	<u>1.593.334</u>	<u>1.618.074</u>

	31-12-2025 €	31-12-2024 €
PASSIVA		
Vrij besteedbaar eigen vermogen		
Stichtingskapitaal	5.580	5.580
Bestemmingsreserves	449.567	514.682
Algemene reserve	675.658	607.254
	1.130.805	1.127.516
Vorzieningen	87.420	83.648
Langlopende schulden	88.382	88.382
Kortlopende schulden	286.727	318.528
	<u>1.593.334</u>	<u>1.618.074</u>

Staat van baten en lasten over 2025

	2025 €	Begroting 2025 €	2024 €
Baten (A)			
Rijksbijdragen	380.370	375.000	396.533
Overige Rijksbijdragen en subsidies	790.712	785.368	628.946
Giften en baten uit fondswerving	262.154	255.000	252.526
Verkoopopbrengsten	189.352	150.000	155.437
Overige baten	77.941	103.875	70.963
Totaal van som der baten	1.700.529	1.669.243	1.504.405
Lasten			
Kosten routes	560.434	652.990	546.310
Kosten wandelcommunity	531.811	556.603	502.076
Kosten belangenbehartiging	604.552	553.893	429.448
Overige lasten	443	-	911
Vrijwilligerskosten	-	-	-2
Totaal van som der lasten	1.697.240	1.763.486	1.478.743
Totaal baten en lasten	3.289	-94.243	25.662
Financiële baten en lasten	-	-	6.744
Totaal van resultaat	3.289	-94.243	32.406



W/ANDELNET

Altijd in beweging



www.wandelnet.nl