

Voordat je gaat wandelen...

Inleiding

OV-stapper Nijenhuis begint bij station Wijhe en eindigt bij station Heino. Vanaf station Wijhe loop je al snel een imposante bomenlaan van het landgoed De Gelder in. Weiland, akkers, boerderijen en weteningen afgewisseld met beukenlanen en bosjes bepalen het beeld van bijna vergeten landgoederen als Hagenvoorde en De Velner. Het laatste deel van de wandeling voert door landgoed 't Nijenhuis met zijn fraaie kasteel en beeldentuin.

Routebeschrijving

De beschrijving van de route is in kleinere stukken opgedeeld. De tekst van de routebeschrijving wordt afgewisseld met achtergrondinformatie over bezienswaardigheden, cultuurhistorie, natuur en landschap. Deze informatie is blauw gedrukt en wordt met nummers aangeduid. De nummers bij de tekst vind je terug op het kaartje.

Markering van de route

De route is geheel gemarkeerd met de geel-rode tekens van het Hanzestedenpad (Streekpad 11, Doesburg-Kampen, 120 km met extra veel dagwandelingen).

Horeca onderweg

In het centrum van Wijhe en Heino zijn diverse horecagelegenheden. Onderweg kom je een paar keer langs een Rustpunt (herkenbaar aan het rustpuntbord). Voor meer informatie kijk op www.rustpunt.nu. Na bijna 6 km: Rustpunt met zelfbediening bij Elshof 1 (tevens Bed & Breakfast). Na circa 10 km (500 m na havezate De Velner) is een zelfbedieningsautomaat met zitje in de schuur van de boerderij; 's zomers is er ook ijs te koop.

Terugreis

Er vertrekt vanaf station Heino dagelijks 2x per uur een trein richting Zwolle en dagelijks 2 x per uur een trein richting Almelo/Enschede. Actuele vertrektijden vind je op ns.nl.

Inkortingsmogelijkheid.

Je kunt de wandeling tot 14,5 km inkorten door de op de kaart gestippeld aangegeven afkorting, langs het spoor net voor Heino, te volgen. Een beschrijving van deze afkorting is in deze routebeschrijving opgenomen.


Wandelnet


In ons land zijn circa 40 Lange-Afstand-Wandelpaden® (LAW's), in lengte variërend van 80 tot 725 km, beschreven en gemarkeerd. Alle activiteiten op het gebied van LAW's in Nederland worden gecoördineerd door Wandelnet. Naast het ontwikkelen en beheren van LAW's behartigt Wandelnet de belangen van alle recreatieve wandelaars op lokaal, regionaal en landelijk niveau. Alle activiteiten worden ondersteund door zo'n 900 vrijwilligers, verspreid door het hele land. Meer weten over de LAW's? Kijk op www.wandelnet.nl.

Meldpunt Wandelen

Markering weg? Blokkade op de route? Meld het ons! www.meldpuntroutes.nl


Beschrijving van de Wandelroute

 Je loopt station Wijhe uit aan de kant van spoor 1 en gaat rechtsaf, een straat parallel aan het spoor. *Eerst Wijhe bezoeken (horeca, winkels en VVV)? Ga niet rechtsaf maar linksaf, parallel aan het spoor. Via Prins Hendrikstraat kom je in de Torenstraat. Aan het eind bereik je de Langstraat, centrum van Wijhe. Loop dezelfde weg terug naar het station.*

 Aan het eind rechtsaf (Stationsweg). Volg deze weg met een bocht naar rechts het spoor over en ga rechtdoor (Prins Bernhardlaan). Op een kruising rechtsaf, Onder de Gelder. Je kunt hier ook over het graspad langs het water (Zandwetering) lopen. Neem na circa 100 m de eerste bomenlaan links, een halfverharde weg.


1. Havezaten

In de 17de en 18de eeuw verschenen op veel plaatsen in Salland kastelen en buitenplaatsen, vaak met uitgestrekte landgoederen eromheen. Het predicaat 'havezate' werd alleen toegekend als de eigenaar lid was van de Overijsselse Ridderschap. Zulke havezaten werden bij voorkeur aangelegd op de landschappelijke overgang van hoge naar lage gronden; ze waren voorzien van een gracht. Op deze wandeling kom je diverse (voormalige) havezaten en buitenplaatsen tegen: De Gelder, Langeveldsloo, Hagenvoorde, De Velner, 't Nijenhuis en 't Rozendael. Al deze landgoederen zijn particulier eigendom.

 De bomenlaan blijven volgen tot aan het water (Soestwetering). Hier rechtsaf het klinkerweggetje op. Daarna linksaf via de brug de Soestwetering over.

2. Weteringen

In een ver verleden verliep de afwatering van Salland in westelijke richting naar de IJssel. Totdat er parallel aan de rivier een aaneengesloten reeks oeverwallen ontstond. Het overvloedige water kon niet meer weg en er ontstond grote wateroverlast in Salland. Daarom werden vanaf eind 11de eeuw vier lange, kaarsrechte weteringen aangelegd in noord-zuid richting om het water parallel aan de IJssel af te voeren via Zwolle naar het Zwarte Water. Je passeert achtereenvolgens de Zandwetering, Soestwetering, Oude Wetering en Nieuwe Wetering.

 Op de asfaltweg linksaf en na 30 m direct rechtsaf, een weg op langs een boerderij 't Hamel met huisnr. 12 (Hamelweg). Blijf deze weg rechtdoor volgen. De weg draait na ongeveer 500 m met een bocht naar links en weer naar rechts om een boerderij heen.

3. Zandige hoogten en kleiige laagten

In omgeving van de gehuchten Tongeren en Wijnvoorden zijn duidelijk de hoogteverschillen tussen de zandige hoogten en kleiige laagten te zien. Toen de IJssel nog een wilde en ongetemde rivier was,



overstroomden de lager gelegen graslanden regelmatig. Alleen de hogere zandkoppen bleven droog. Niet verwonderlijk dat juist daar boerderijen, akkers en wegen zijn aangelegd. De oudere wegen in het gebied volgen zoveel mogelijk de natuurlijke hoogten, vandaar hun kronkelige verloop. Fraaie voorbeelden zijn de Bremmelerstraat, de Kappeweg (kappe=zandkop) en de Daslever.

Op een kruising met asfaltweg recht door een brug over de Oude Wetering oversteken en direct linksaf, een asfaltpad langs het water. Waar het asfalt afbuigt naar rechts, loop je recht door over het gras langs het water (bordje 'Opengesteld'). Na ruim 100 m buigt het water naar links. Hier rechts aanhouden langs picknickbanken en een brede grasbaan tussen de bomen door volgen. Dit pad buigt na 500 m naar links naar de asfaltweg; ga hier rechtsaf (Lierderholt-huisweg). Eerste weg rechtsaf (Langeveldsloo).

Na circa 700 m, bij huisnr. 6 (op postbus) linksaf een smal bospad volgen (bordje 'Opengesteld'). *Let op: Wandelaars met hond gaan hier recht door. Op asfaltweg linksaf. De passage van het weiland is verboden voor honden. Zie ook onderbroken lijn op kaart.* Dit pad komt uit bij een weiland. Steek het houten bruggetje over de sloot over en ga over het draad het weiland in. Steek dit weiland zo recht mogelijk over naar de overkant (150 m). Op de juiste plaats weer over het draad heen en rechtsaf, graspad langs de sloot volgen.

Dit pad komt langs een vlindertuin met schuilhut (vrij toegankelijk) en vervolgens op een parkeerterrein bij buurthuis Elshof. Loop tussen buurthuis en voormalige kerk door naar de asfaltweg. Hier linksaf (voor Rustpunt: rechtsaf). Jeverlaat Elshof en vervolgt deze weg tot P-22066 en kp 51. Hier linksaf een klinkerweg (Hagenvoorde) op. Na circa 150 m rechtsaf een onverharde bomenlaan in. *(Ruim 1 km ben je te gast op het terrein van een boer. We vragen je daarom op het pad te blijven, afrasteringen te sluiten en geen afval achter te laten. Dank voor je medewerking!)*

4. Overblijfselen havezaten

Veel havezaten werden in de Franse tijd (rond 1800) gesloopt of raakten in verval tijdens de 19de en 20ste eeuw. Het landschap in de omgeving van vroegere havezaten als Langeveldsloo, Hagenvoorde en De Velner laat echter nog duidelijk zijn sporen na. Grachten, bomenlanen, parkbossen en grote boerderijen zijn de zichtbare overblijfselen van wat eens zeer welvarende landgoederen waren.

De bomenlaan buigt naar links en wordt gedeeltelijk verhard. Let op: 3x een draad sluiten i.v.m. de koeien. Even voor een boerderij ga je rechtsaf, een bospaadje op. Dit pad gaat met een bocht naar rechts en komt na 400 m weer op de asfaltweg uit. Hier linksaf en na 150 m, even voor de boerderij aan je rechterhand, rechtsaf. Je loopt nu over het graspad langs de andere oever terug. Ga na circa 100 m linksaf, Landgoed Windesheim op. Volg de onverharde bomenlaan, Velnerallee, circa 1,5 km, steeds recht door; zijpaden negeren. Op een kruising voor een boerderij (op de plaats van de vroegere havezate De Velner) ga je linksaf een

zandweg in.

Deze weg buigt na ruim 250 m met een bocht naar rechts en gaat over het erf van een boerderij (zie horeca) recht door. Op een driesprong linksaf, zandweg Assendorperdijk volgen. Je bent nu op Landgoed 't Rozendaal-'t Nijenhuis. Na 700 m passeer je aan je linkerhand een boerderij. Ga 150 m verder over de brug rechtsaf. Na circa 60 m rechtsaf Landgoed 't Nijenhuis op via een zeer smal draaihek in het hekwerk.

5. Kasteel Het Nijenhuis

Kasteel Het Nijenhuis is een van de best bewaard gebleven havezaten in Overijssel. De geschiedenis van Het Nijenhuis begint in de late middeleeuwen, de eerste vermelding dateert van 1382. Dirk Hannema, voormalig directeur van Museum Boymans, woonde er tot 1984 en toonde er zijn kunstcollectie: Van Gogh, Mondriaan, Israëls en vele anderen. Kasteel, collectie en wisselende tentoonstellingen zijn toegankelijk voor publiek. Rond het Nijenhuis is begin 2012 de nieuwe beeldentuin geopend met onder meer werk uit de collectie van Museum Beelden aan Zee. Voor openingstijden en entreprijzen zie www.museumdefundatie.nl.

Loop recht door langs een schuilhut met fraai uitzicht op het kasteel. Neem na circa 150 m het eerste pad links. Op een kruising min of meer recht door lopen (water en kasteel links houden). Aan het eind loop je langs een afsluitboom en ga linksaf. Bij de ingang naar het kasteel rechtsaf, de oprijlaan op. Aan het eind van de laan rechtsaf, een klinkerweg op. Meteen rechts aanhouden (langs informatiebord Het Nijenhuis). Na huisnr. 18 flauw naar links langs een slagboom, een brede eikenlaan in.

6. Landgoederen 't Nijenhuis en 't Rozendaal

Het grootste deel van de gronden op de landgoederen 't Nijenhuis en 't Rozendaal wordt beheerd door de Stichting Baron van Ittersum Fonds. De naam van de familie Van Ittersum is al sinds de 15de eeuw verbonden met 't Nijenhuis. Het bosrijke gebied wordt afgewisseld met kleinschalige landbouwbedrijven en prachtige bomenlanen. Ongeveer driekwart van de grond is nog steeds landbouwgrond, ruim twintig boerderijen behoren tot 't Nijenhuis en 't Rozendaal.

Aan het eind van de (beuken)laan rechtsaf, een klinkerweg op (Schaarshoekweg). Op een driesprong links aanhouden (Hondemotsweg). Eerste weg linksaf, Woolthuisweg, ook een klinkerweg. (Of loop op de kruising nog 100 m recht door naar EKO-boerderij Overesch, Hondemotsweg 40, zie hieronder).

7. EKO-boerderij Overesch

In 1994 is de familie Overesch overgeschakeld op ecologische landbouw. Vanuit de 'skybox' kun je de varkens bekijken en de tentoonstelling zien over de verschillen tussen de gangbare en de ecologische landbouw. De familie runt ook een biologische winkel. Meer informatie staat op www.overesch.nl.

Steek de spoorweg over en vervolg de klinkerweg. Aan je rechterhand passeer je het Japiksgat. Na circa 300 m kom je op een kruising. Hier kun je de route afkorten (tot 14,5 km) door linksaf te slaan en langs het spoor rechtstreeks naar het station te gaan. De



hoofdroute gaat door het centrum van Heino.


8. Japiksgat

Aan het 'Japiksgat' is een aardige anekdote verbonden. Voor de aanleg van de spoorlijn Zwolle-Almelo in de jaren 70 van de 19de eeuw was veel zand nodig. Jacobus Overesch gaf – tegen een aantrekkelijke financiële vergoeding – toestemming voor het afgraven van zijn land. De gravers gingen naar zijn zin echter veel te diep. Zo bleef hij ontevreden achter met een diepe waterplas. De lokale bevolking sprak daarom spottend van 'Jakobsgat' of 'Japiksgat'.

 **Vervolg hoofdroute:** Je gaat rechtdoor, Woolthuisweg, nu een halfverharde weg. Na circa 500 m ben je in de bebouwde kom. Steeds rechtdoor, Woolthuisweg (Bendijksweg kruisen). Aan het eind van de weg rechtsaf, Pastorielaan. Na 50 m links aanhouden, klinkerweg en na weer 50 m linksaf, Statenweg. Deze weg komt uit op de Stationsweg; ga hier rechtsaf. Even verder zie je aan uw linkerhand de kerk. Rechts van de kerk, aan het 14 April-plein, ligt de Oude Maalderij. Rond het Kerkplein en Marktplein bevinden zich diverse horecagelegenheden.

9. Oude Maalderij

De Maalderij van de Coöperatieve Landbouwvereniging 'Heino', is een voormalige meelfabriek, gebouwd in 1919. Sinds 1997 is de maalderij niet meer in gebruik. Het pand 'De Maelderieje' is nu ingericht als expositieruimte voor plaatselijke kunstenaars en de Heemkunde vereniging. De toegang is gratis (open ma 10-12.30 uur, za 14-16 uur).

 Na het rondje om de kerk keer je terug naar de Stationsweg. Deze weg volgen en na ruim 300 m rechtsaf, Rozendaalseweg. Direct op splitsing links aanhouden. Je kruist de Brinkweg en gaat rechtdoor (langs een bankje). Einde weg linksaf, Bendijksweg. Na 100 m, bij huisnr. 50, rechtsaf, Centsweg. Deze weg komt uit op een asfaltweg; ga hier rechtsaf naar NS-station Heino.

Genoten?

Schrijf een review!

www.wandelnet.nl/wandelroute/774/Nijenhuis/review

Alle gegevens in deze folder gelden onder voorbehoud van wijzigingen en eventuele drukfouten. De route en de beschrijving van deze OV-stapper werden met de grootst mogelijke zorgvuldigheid samengesteld. Stichting Wandelnet aanvaardt geen verantwoordelijkheid voor schade die wandelaars op enigerlei wijze zouden kunnen ondervinden door gebruik te maken van deze routebeschrijving en/of kaart of door het wandelen van de route. Niets uit deze uitgave mag worden vervoelvoudigd en/of openbaar gemaakt worden door middel van druk, fotokopie, publicatie op internet of op welke andere wijze ook, zonder voorafgaande schriftelijke toestemming van Wandelnet.

Rev: 15-12-2024