

Voordat u gaat wandelen...

Inleiding

De OV-stapper Wekeromse Zand gaat van station Wolfheze naar station Lunteren. U wandelt door de prachtige natuur van de Planken Wambuis, het Mosselse Veld en het Wekeromse Zand. Veel bos, afgewisseld met open heidevelden, zandverstuivingen en kleine akkers. Op het gedeelte Wekeromse Zand zijn honden niet toegestaan, op de kaart is een alternatief aangegeven voor wandelaars met hond.


Routebeschrijving

De beschrijving van de route is in kleinere stukken opgedeeld. De tekst van de routebeschrijving wordt afgewisseld met achtergrondinformatie over bezienswaardigheden, cultuurhistorie, natuur en landschap. Deze informatie is blauw gedrukt en wordt met nummers aangeduid. De nummers bij de tekst vindt u terug op het kaartje.

Markering van de route

De route maakt deel uit van het Veluwe Zwerfpad (SP 16, 357 km over de Veluwe) en is bijna geheel gemarkeerd met de geel-rode tekens van het streekpad. De eerste 3 km vanaf het station Wolfheze tot bij de A12 onderdoorgang zijn niet gemarkeerd. In de onderstaande beschrijving van de wandeltocht wordt de markering als volgt weergegeven:

Dit deel van de route is niet gemarkeerd (3 km).

 Dit deel van de wandeling heeft de markering van het Veluwe Zwerfpad (21 km).

Waar routebeschrijving en markering verschillen, blijft u de markering volgen. Tussentijdse route veranderingen in het terrein worden op deze manier ondervangen.

Horeca onderweg

In het stationsgebouw van Wolfheze bevindt zich Cafeteria "het Spoortje", geopend di t/m vr vanaf 11:00 uur en op za en zo vanaf 14:00 uur. Tegenover het station ligt Restaurant & Pannenkoekenhuis "[De Tijd](#)". Open op ma t/m vr vanaf 12 uur, op za en zo vanaf 10 uur. Op ma gesloten. Op de route vindt u verder nog de volgende horeca:

(na 5 km) Restaurant [Planken Wambuis](#), Dagelijks opend vanaf 10 uur.

(na 10 km) 300 m van route, Boerderij-Theeschenkerij "[Mossel](#)". In mei t/m okt dagelijks open vanaf 10 uur.

In mrt, apr en nov open op za en zo vanaf 10 uur. Jan, febr en dec gesloten.

(na 21 km) Hotel Restaurant "[de Lunterse Boer](#)", Boslaan 87, Lunteren. Van ma t/m za open vanaf 9 uur. Op zo gesloten. In het centrum van Lunteren zijn meerdere horeca-gelegenheden.

Treinreis terug

Er vertrekt vanaf station Lunteren dagelijks 2x per uur een trein richting Ede-Wageningen en richting Amersfoort. Voor actuele vertrektijden kijk op [ns.nl](#).

Inkortingsmogelijkheid

Na 14 km, 100 m van de route kunt u de wandeling afbreken door bij halte Otterlo, Apeldoornseweg de bus te nemen naar station Ede-Wageningen of station Apeldoorn. De bus rijdt van ma-zat 2x per uur naar Ede-Wageningen en op zo 1 x per uur. Naar station Apeldoorn rijdt de bus dagelijks 1x per uur. Bel voor nadere inlichtingen OV Reisinformatie 0900- 9292 of kijk op [9292.nl](#).

Wandelnet

In ons land zijn circa 40 Lange-Afstand-Wandelpaden® (LAW's), in lengte variërend van 80 tot 725 km, beschreven en gemarkeerd. Alle activiteiten op het gebied van LAW's in Nederland worden gecoördineerd door Wandelnet. Naast het ontwikkelen en beheren van LAW's behartigt Wandelnet de belangen van alle recreatieve wandelaars op lokaal, regionaal en landelijk niveau. Alle activiteiten worden ondersteund door zo'n 900 vrijwilligers, verspreid door het hele land. Meer weten over de LAW's? Kijk op: [www.wandelnet.nl](#).

Meldpunt Wandelen

Markering weg? Blokkade op de route? Meld het ons! [www.meldpuntroutes.nl](#)

Beschrijving van de Wandeling

Aan het eind van het perron van NS-station Wolfheze neemt u een trap naar beneden en gaat rechtsaf door een voetgangerstunnel. Na de tunnel direct linksaf, een weg oversteken, en een pad langs de spoorlijn volgen. Na 850 meter, voor een groen bordje met de tekst "Opengesteld Gem. Renkum", gaat u rechtsaf langs een bord van Natuurmonumenten met de tekst "Wolfheze". Op een kruising linksaf gaan over een veerooster, een zandlaan met fietspad op.

1. Reijerscamp

Om de versnippering van de Nederlandse natuur op te heffen worden groene verbindingen tussen natuurgebieden gemaakt. Natuurmonumenten heeft de voormalige agrarische enclave Reijerscamp heringericht als natuurgebied, zodat een natuurschakel ontstaat tussen de Veluwe en de uiterwaarden van de Rijn.

Rechtdoor op een kruising. U gaat weer over een veerooster en komt uit op een kruising bij paddenstoel P-21280. Hier gaat u rechtsaf, een zandweg met fietspad. Na 600 meter bereikt u het Veluwe zwerfpad en volgt u de geel-rode markering richting snelweg.

2. Jac P. Thijsse ecoduct

Snelwegen en spoorlijnen vormen barrières bij het opheffen van de versnippering van de Nederlandse natuur. Rondom de Veluwe wordt daarom de komende jaren een aantal ecoducten aangelegd. Het Jac. P. Thijsse ecoduct bij Wolfheze over de A12 is er een van. U ziet het rechts in de verte over de A12 liggen. Om zoveel mogelijk soorten dieren van een ecoduct te laten profiteren, bestaat de inrichting uit verschillende begroeiingen: struweel, heide, schraal grasland, boomstammen en natte plekken.



Na een tunneltje de weg vervolgen, Kruislaan. Na ruim 400 meter, bij P-25336, gaat u rechtsaf, langs een bord Planken Wambuis, fietspad, en vrijwel direct linksaf, een smal graspad evenwijdig aan de Kruislaan. Bij een paaltje met een donkerblauw-geel bordje en een rood pijltje, rechtsaf. Bij een bankje loopt u rechtdoor.

3. Planken Wambuis

Planken Wambuis is een stuifzandgebied dat groten-deels is begroeid met heide en bos. New Forest pony's voorkomen vergrassing van het heidegebied. In het voorjaar worden ze gedurende een paar weken bijgestaan door de schaapskudde van de Ginkelse Heide. Soms wordt de heide geplagd om vergrassing tegen te gaan. Een deel van het bos is aangeplant. Tot 1934 was Planken Wambuis onderdeel van Kasteel Rosendael. Uit die tijd stammen de statige beukenlanen in het bos. Een deel van Planken Wambuis is in het verleden ontgonnen en in gebruik genomen als landbouwgrond. 700 hectare van Planken Wambuis is rustgebied voor edelherten, reeën, wilde zwijnen en vossen.

Aan het eind van het pad gaat u rechtsaf en na 45 meter bij weer een paaltje met een donkerblauw-geel bordje en een rood pijltje linksaf. Na 200 meter buigt het pad naar rechts. Op het einde gaat u linksaf, een bosweg met fietspad. U komt uit op een verkeersweg bij ANWB wegwijzer 62199-2.

4. Hessenwegen

In de 17e en 18e eeuw brachten Duitse voerlieden uit het graafschap Hessen (van Kassel tot Frankfurt) in opdracht van handelshuizen en kooplieden linnen, garens en aardewerk naar de internationale markt in Amsterdam. De Hessen, veelal gebaarde mannen met een brede hoed, reden op vierwielige open wagens getrokken door een span paarden. De lading werd afgedekt met zeilen. Omdat de sporen van de hessenwagens breder waren dan de Nederlandse norm, mochten ze niet over de bestaande paden. De Duitse voerlieden kregen speciale routes toegewezen door woeste, onbewoonde gebieden. De onverharde wegen veranderden na regen en sneeuw in gevaarlijke modderpoelen. Omdat iedereen probeerde het slechtste deel van de weg te mijden, ontstonden soms brede banen van karrensporen. Om zich te beschermen tegen struikrovers werd in konvooien gereisd. Omdat het om een aanzienlijke stroom mensen, dieren, geld en goederen ging, verschenen langs de zogenaamde hessenwegen herbergen zoals de Woeste Hoeve en aan deze wandelroute Planken Wambuis.

U kruist de verkeersweg en gaat rechtdoor, Planken Wambuisweg, een zandgrindweg met fietspad. Na 600 meter gaat u voor een heideveld bij een steen met een gele stip linksaf. Na een bank buigt dit pad naar rechts langs een steen met gele stip. Het slingerende en heuvelachtige pad met gele stip blijven volgen langs de heide en door het bos. Na het bos komt u langs een heideveld. U blijft het pad volgen tot een kruising met een zandgrindweg. Hier linksaf, even verderop voegt zich een fietspad bij de zandgrindweg (Planken

Wambuisweg). U passeert Boerderij Nieuw-Reemst aan uw linkerhand. U loopt langs een uitzichtpunt met zitbank aan uw rechterhand.

Op een splitsing bij P-25338 schuin links aanhouden en de zandweg met fietspad richting Ede-Lunteren vervolgen. Op een kruising met P-25340 gaat u rechtdoor (u negeert het wit-rood gemarkeerde Trekvogelpad, dat u hier kruist. Voor een bezoek aan theehuis 'De Mossel' gaat u hier rechtsaf.) Na de kruising loopt u nog steeds op een zandweg met fietspad tussen open velden. Na een veerooster komt u weer in het bos en passeert u een uitkijkplateau aan uw rechterhand.

5. Valenberg

Vanaf het uitkijkplateau op de Valenberg (hoogte 50 meter) heeft u een mooi uitzicht over het Mosselse Veld.

Steeds rechtdoor blijven gaan. Bij P-23608 rechtdoor, zijpaden negeren. U passeert een grafheuvel aan uw rechterhand en verlaat bij P-23600 het gebied van het Geldersch Landschap. U gaat op de asfaltweg rechtdoor en steekt de verkeersweg en de parallelweg over naar P-23601. Hier gaat u rechtsaf via de parallelweg en deze volgt u ca. 650 meter. Aan de linkerkant is steeds een afrastering. Bij P-20338 gaat u linksaf de Immenkampweg in, een onverharde weg met naastliggend fietspad (*voor bushalte Apeldoornseweg, lijn 108 gaat u nog 100 m rechtdoor*). Deze onverharde weg ca 2 km blijven volgen en alle zijpaden negeren. Aan de linkerkant is in het begin steeds een afrastering.

Bij P-20337 de voorrangsweg (Wekeromse Weg) oversteken en rechtdoor Immenweg in gaan. Na 40 meter gaat u rechtsaf, een zandweg met een afrastering aan uw linkerhand. Na 30 meter loopt u via een draaihek in de afrastering het natuurgebied Wekeromse Zand in. Honden zijn hier niet toegestaan. (*Op de kaart is met een stippellijn een alternatief ingetekend. Dit wordt verder niet beschreven.*) Op een splitsing voor de heide gaat u rechtsaf. Vervolgens op een kruising met keien en een bankje linksaf. Voor een veldschuur rechtsaf het bos in gaan. Zijpaden negeren en het hoofdpad blijven volgen.


6. Wekeromse Zand

Het Wekeromse Zand is omrasterd en wordt begraasd door een kudde moeflons om het heide- en stuifzandgebied open te houden. Moeflons, wilde schapen zijn tijdens de laatste ijstijden verdrongen naar eilanden in de Middellandse zee en pas in 1925 weer uitgezet in Nationaal Park De Hoge Veluwe en in 1975 op het Wekeromse Zand. Moeflons leven in groepen. Tijdens de bronsttijd in november schuiven de rammen gevechten met hun imponerende, soms wel 85 cm lange horens niet. Na een draagtijd van 22 weken worden lammeren in afzondering geboren. Na 20 minuten kan het pasgeboren lam zijn moeder volgen en voegen ze zich in een groep met andere oaien en lammeren.

Op een kruising aan het begin van een heideveld vervolgt u het hoofdpad naar rechts. Dit pad blijven volgen, witte paaltjes van het ruiterspad negeren. Bij twee banken en wederom witte paaltjes het pad naar links volgen, langs het begrazingsgebied met afrastering. Op de volgende kruising rechtdoor richting draaihek. Via het draaihek komt u uit op een zandweg met fietspad. U gaat linksaf. Aan het einde van het weiland aan uw rechterhand gaat u rechtdoor. Vanaf hier neemt u na ongeveer 150 meter een zandpad rechtsaf langs een witte afsluitboom van het Geldersch Landschap. Zijpaden





negeren.

 Even voorbij een duidelijke kruising komt u na een witte afsluitboom uit bij een open veld met akker. Ga schuin links rechtdoor, een brede zandweg met eerst een akker aan uw rechterhand. U passeert camping De Rimboe. Op de kruising met P-20310 rechtdoor, Boslaan. Bij een handwijzer met Museum/uitkijktoren De Koepel, tegenover HCR 'De Lunterse Boer' gaat u linksaf, een gravelfietspad naast een zandweg. Het fietspad steekt verderop rechts de zandweg over, blijf het fietspad volgen. Aan het eind van dit licht stijgende fietspad bij een handwijzer rechtsaf richting uitkijktoren.

7. Galgenberg

In Nederland zijn meerdere galgenbergen op de kaart of als een heuveltje in het landschap terug te vinden. Het was de plaats waar het lijk van een ter dood gebrachte misdadiger werd tentoongesteld om zo als afschrikwekkend voorbeeld te dienen. De galgenberg lag meestal een eind buiten een dorp of stad, maar wel op een plaats waar het nodige verkeer langs kwam. Voor de galg werden vaak plaatsen uitgezocht die al langer een gewijde betekenis hadden. In 1795 verboden de Fransen het om nog langer lijken aan de galg ten toon te stellen. In 1870 werd de doodstraf in Nederland afgeschaft. Op de Galgenberg staat De Koepel, een uitkijktoren met expositieruimte. Entree €2,00. Kijk voor meer informatie op www.buurtbosch.nl/centrun-buurtbos/

 U passeert de toren aan uw rechterhand en gaat langs een slagboom omlaag, een zandpad, zijpad negeren. Op een veelsprong gaat u rechtdoor. Bij een wit paaltje links aanhouden, het hoofdpad vervolgen. Na een bocht naar links (met bank) komt u bij een witte afsluitboom. Deze aan de linkerhand passeren en het hoofdpad vervolgen (zijpaden negeren) tot een afsluitboom.

 Na deze afsluitboom gaat u op de asfaltweg rechtsaf. Aan het eind steekt u een andere asfaltweg over en loopt u rechtdoor langs een picknickbank. Op een splitsing rechts aanhouden en vervolgens steeds rechtdoor gaan. Voor een gedenkboom houdt u schuin links aan. Na een witte afsluitboom gaat u op de asfaltweg rechtsaf en na 10 meter linksaf de Boslaan op. U kruist de spoorlijn en gaat meteen rechtsaf naar station Lunteren.

Genoten?

Schrijf een review!

<https://wandeln.net/wandelroute/705/Wekeromse-Zand/review>

Alle gegevens in deze folder gelden onder voorbehoud van wijzigingen en eventuele drukfouten. De route en de beschrijving van deze OV Stapper werden met de grootste mogelijke zorgvuldigheid samengesteld. Stichting Wandelnet aanvaardt geen verantwoordelijkheid voor schade die wandelaars op enigerlei wijze zouden kunnen ondervinden door gebruik te maken van deze routebeschrijving en/of kaart of door het wandelen van de route. Niets uit deze uitgave mag worden veeelvoudigd en/of openbaar gemaakt worden door middel van druk, fotokopie, publicatie op internet of op welke andere wijze ook, zonder voorafgaande schriftelijke toestemming van Wandelnet.

Rev: 14-12-2025