

Voordat u gaat wandelen...

Inleiding


De OV-stapper Muiderslot loopt samen met een deel van het Zuiderzeepad, (LAW 8, Enkhuizen-Stavoren, 400 km). U begint bij station Naarden-Bussum en wandelt eerst door de Vesting Naarden. Daarna over grasdijken via Muiderberg naar het Muiderslot. Eindpunt is bushalte Weesperweg in Muiden. Vanwege beweiding met vee is het niet toegestaan op deze wandeling een hond mee te nemen.

Routebeschrijving

De beschrijving van de route is in kleinere stukken opgedeeld. De tekst van de routebeschrijving wordt afgewisseld met achtergrondinformatie over bezienswaardigheden, cultuurhistorie, natuur en landschap. Deze informatie is blauw gedrukt en wordt met nummers aangeduid. De nummers bij de tekst vindt u terug op het kaartje.

Markering van de route

De route is vrijwel geheel gemarkeerd. In de onderstaande beschrijving van de wandeltocht wordt de markering als volgt weergegeven:

 Route is onderdeel van het Zuiderzeepad.

Waar routebeschrijving en markering niet overeenkomen, blijft u de markering volgen. Tussentijdse veranderingen in het terrein worden op deze manier ondervangen.

Horeca onderweg

In het centrum van Bussum, Naarden en Muiden zijn legio horecagelegenheden.

Reis terug

Er vertrekt vanaf Muiden, bushalte Centrum op alle dagen 1x per uur een bus (lijn 110) naar station Weesp en ook 1x per uur naar station Naarden-Bussum. Vanaf station Weesp vertrekken er meerdere treinen per uur naar Almere, Amsterdam, Amersfoort en Utrecht. Voor actuele vertrektijden zie [ns.nl](https://www.ns.nl).

Inkortingsmogelijkheden

Na 8,5 km kunt u de route afbreken door bij bushalte Muiderberg P+R bovengenoemde buslijn 110 te nemen naar station Weesp of Naarden-Bussum. Voor actuele vertrektijden kijk op [9292.nl](https://www.9292.nl).


Wandelnet


In ons land zijn circa 40 Lange-Afstand-Wandelpaden® (LAW's), in lengte variërend van 80 tot 725 km, beschreven en gemarkeerd. Alle activiteiten op het gebied van LAW's in Nederland worden gecoördineerd door Wandelnet. Naast het ontwikkelen en beheren van LAW's behartigt Wandelnet de belangen van alle recreatieve wandelaars op lokaal, regionaal en landelijk niveau. Alle activiteiten worden ondersteund door zo'n 750 vrijwilligers, verspreid door het hele land. Meer weten over de LAW's? Kijk op www.wandelnet.nl.

Meldpunt Wandelen

Markering weg? Blokkade op de route? Meld het ons!
www.meldpuntwandelen.nl.


Beschrijving van de Wandeling


 U verlaat het station via de hoofdingang en steekt het Stationsplein over. Ga linksaf de Albrechtlaan in. U volgt deze laan tot een viersprong vlak na het bord 'Naarden'. Schuin naar rechts oversteken, Julianalaan. Bij de volgende driesprong rechts aanhouden, Julianalaan vervolgen. Deze laan komt met een bocht naar rechts uit op de Lamb. Hortensiuslaan, ga hier linksaf, blijf aan de linkerzijde van de weg. Na circa 200 meter komt u bij een voorrangsweg. Steek deze recht door over en loop de Thierensweg in. Deze weg volgen tot aan de Alexanderlaan, ga linksaf richting 'Vesting'. (Let op: Het Waterliniepad gaat hier recht door)


 Na een hertenkamp rechtsaf, Burg. M.P. van Wettumweg. U passeert een stalen brug en loopt nu (samen met het Zuiderzeepad) de Naarden-Vesting binnen. Na een hertenkamp de Naarden-Vesting binnen. Rechtsaf, Westwalstraat. Tegenover Vestingmuseum linksaf, St Annastraat.

1. Naarden

Het vestingstadje Naarden heeft een unieke, nog bijna gave, stervormige omwalling. Naarden was in de late Middeleeuwen een belangrijke plaats in het Gooi door de haven en de productie van textiel. De huidige Marktstraat was vroeger de zeedijk. In de 16e eeuw verzandde de haven en was de concurrentie van andere steden groot. In 1572 werd Naarden door de Spanjaarden verwoest en werd de bevolking uitgemoord. Later liet Willem III de vesting vergroten. Hierbij ontstonden de dubbele grachtenring en de verdedigingswerken. Naarden ging deel uitmaken van de Hollandse Waterlinie, een verdedigingsgordel rond Holland. Het gebied rond de stad werd afgegraven en kon bij gevaar onder water worden gezet. In het [Nederlands Vesting Museum](https://www.nederlandsvestingmuseum.nl) krijgt u hierover meer informatie.

 Bij de kerk rechtsaf, Marktstraat. Linksaf, Ruijsdaelplein. Utrechtse Poort passeren en net voorbij geel gebouw rechtsaf, via twee trappen de vestingwal op, linksaf.

 Kronkelend pad over de vestingwal volgen, daarbij diverse trappen op en af. Het pad brengt je bij de monding van de haven. Direct voor gietijzeren hek afdalen richting stad. Recht door op Oude Haven, rechtsaf stenen brug over en linksaf, langs 'Arsenaal'. Einde rechtsaf, klinkerweg volgen.

 Op de vestingwal bij informatiebord rechtsaf, fietspad. Bij splitsing linksaf, richting de polder (einde samenloop met LAW 17 Waterliniepad). Als fietspad naar rechts afbuigt, recht door en via het opstapje de grasdijk op. Grasdijk volgen, via opstapjes weg kruisen



en grasdijk vervolgen. Einde afdalen, via fietspad onder viaduct van A1 door.

Na viaduct fietspad naar links volgen. Weg (Hoofdgracht) oversteken en bij Y-13288 fietspad naar links volgen. Na 50 m over houten hek rechtsaf grasdijk op, jachthaven passeren.

Na einde grasdijk rechtsaf bij verkeersweg (IJsselmeerweg). Boulevard langs IJsselmeerweg volgen (1,2 km). Passeer een jachthaven en zwemstrandjes. Aan einde rechtdoor, parkeerplaatsen en gebouw aan waterkant passeren. Einde weg rechtsaf en met bocht mee naar links. 350 m rechtdoor lopen, viaduct onder A6 passeren.

Twee keer weg naar links negeren en 400 m doorlopen met water aan rechterhand. Bij hoogspanningsmast met bocht mee naar links. Weg maakt U-bocht naar links. Onder hoogspanningsmast, twee keer eerste weg rechtsaf.

2. Muiderberg

Muiderberg is gelegen op de resten van een stuwwal uit de IJstijd, een uitloper van het Gooi. Dit verklaart de zandige bodem en de plotselinge aanwezigheid van bos. Na 1880 raakte Muiderberg in trek als badplaats. Het leek de exploitant van de kersverse Gooise Stoomtram een profijtelijke zaak als hij een aftakking van de lijn Amsterdam-Hilversum naar het dorp maakte. Zo werd in Muiderberg, nog voor Zandvoort, de kiem gelegd voor het toerisme in eigen land. Vele Amsterdammers kwamen hier voor vakantie of een dagje-uit. Hotels, pensions en strandpaviljoens schoten als paddenstoelen uit de grond. Na de afsluiting van de Zuiderzee kwam in de loop van de jaren dertig de klad in de bedrijvigheid.

Bij IJsselmeerweg rechts aanhouden (samenloop met LAW 1-2 Pionierspad), betonnen pad langs het riet volgen. Bij strandje schuin links omhoog de grasdijk op evenwijdig aan de oever, wordt even verderop Zeeweg. Passeer een strandpaviljoen en loop door tot de Flevolaan.

Bij de Flevolaan rechtdoor het voetpad bovenlangs de dijk volgen, met het strand rechts. Strandopgang kruisen en het pad langs het hek volgen. Bij einde van het pad langs de oever links aanhouden, richting de grasdijk. Op de grasdijk rechtsaf (samenloop met LAW 15 Westerborkpad). Na 1,5 km het witte huis via de klaphekjes/overstapjes op de dijk passeren. Volg de grasdijk waar de Noordpolderweg naar links buigt. Na 1,4 km, bij de vestinggracht van het Muiderslot, naar links afdalen, hek passeren en graskade langs de vestinggracht volgen.

3. Muiderslot en Pampus

Het nu nog gave Muiderslot werd rond 1280 in opdracht van graaf Floris V gebouwd. Wrang is dat Floris V er later door rebellerende edelen na een jachtpartij gevangen werd gezet. Het nieuws van de gevangenneming deed het volk naar het kasteel optrekken om de graaf te bevrijden. Uit angst voor een belegering verlieten de samenzweerders op 27 juni 1296 het kasteel. In de buurt van Muiderberg stuitten zij op een groep Gooilanders uit Naarden. In de verwarring trachtte Floris te ontsnappen, maar hij werd

door de edelen vermoord. Meer informatie vindt u op www.muiderslot.nl/.

Recht voor Muiden ligt het eiland Pampus, bekend van de uitdrukking 'voor Pampus liggen'. Het was vroeger een ondiepte in de Zuiderzee. Als de VOCschepen naar Amsterdam voeren, werd hier bij eb de toegang tot het IJ geblokkeerd en moesten ze wachten tot het vloed werd.

Einde rechtsaf, brug over en rechtsaf de vestingwal op (samenloop met LAW 1-3 Floris V-pad). Bij de toegang van het Muiderslot linksaf, Herengracht. Rechtsaf de 'Groote Zeesluis' over (einde samenloop met LAW 1-3 Floris V-pad en LAW 1-2 Pionierspad). Na de sluizen rechtdoor (einde samenloop met LAW 8 Zuiderzeepad). Over de brug en bij de rotonde rechtdoor naar bushalte Centrum.

Genoten?

Schrijf een review!

www.wandelnet.nl/traject/muiderslot-ov-stapper

Alle gegevens in deze folder gelden onder voorbehoud van wijzigingen en eventuele drukfouten. De route en de beschrijving van deze OV-stapper werden met de grootst mogelijke zorgvuldigheid samengesteld. Stichting Wandelnet aanvaardt geen verantwoordelijkheid voor schade die wandelaars op enigerlei wijze zouden kunnen ondervinden door gebruik te maken van deze routebeschrijving en/of kaart of door het wandelen van de route. Niets uit deze uitgave mag worden veelevoudigd en/of openbaar gemaakt worden door middel van druk, fotokopie, publicatie op internet of op welke andere wijze ook, zonder voorafgaande schriftelijke toestemming van Wandelnet.

Rev: 15-12-2024